

Katalog BPS : 1102001.1502

# MERANGIN DALAM ANGKA

*Merangin in Figures*

2016



**BADAN PUSAT STATISTIK  
KABUPATEN MERANGIN**

Katalog BPS : 1102001.1502

# MERANGIN DALAM ANGKA

*Merangin in Figures*

2016



**BADAN PUSAT STATISTIK  
KABUPATEN MERANGIN**



Katalog BPS : 1102001.1502

# MERANGIN DALAM ANGKA

*Merangin in Figures*

2016

<http://meranginkab.bps.go.id>



**BADAN PUSAT STATISTIK  
KABUPATEN MERANGIN**



---

## **MERANGIN DALAM ANGKA 2016**

### ***Merangin in Figures 2016***

No. Publikasi/*Publication Number* : 15020.1601  
Katalog BPS/*Catalogue BPS* : 1102001.1502

Ukuran Buku : 16,5 cm x 21,5 cm  
Jumlah Halaman/*Number of Pages* : xxii + 252 halaman/*pages*

Naskah/*Manuscript*  
Badan Pusat Statistik Kabupaten Merangin  
*Statistics of Merangin Regency*

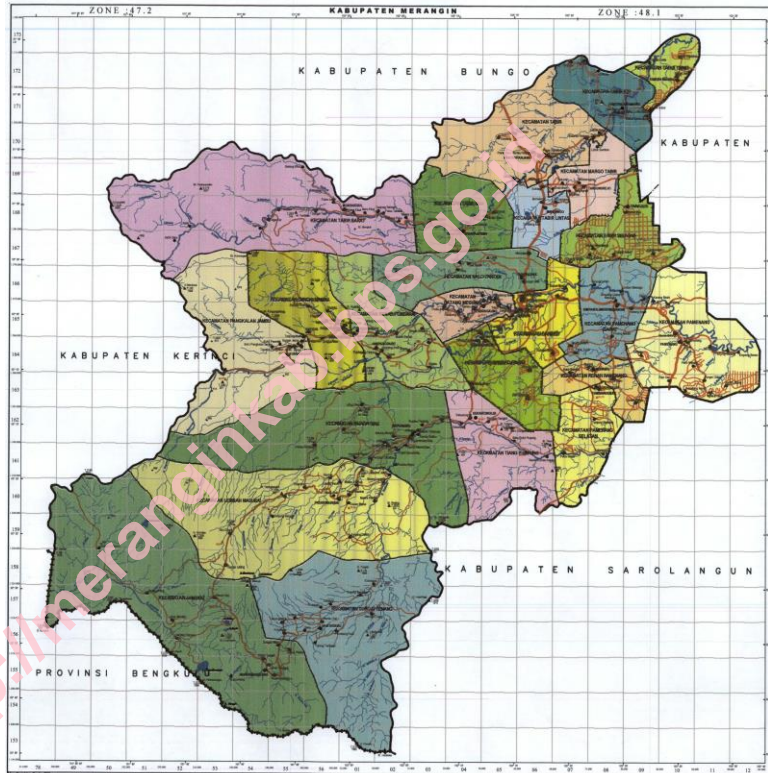
Gambar/*Figure*  
Badan Pusat Statistik Kabupaten Merangin  
*Statistics of Merangin Regency*

Diterbitkan Oleh/*Published by*  
Badan Pusat Statistik Kabupaten Merangin  
*Statistics of Merangin Regency*

Boleh dikutip dengan menyebutkan sumbernya.  
*May be cited with reference to the source.*



# SKETSA PETA KABUPATEN MERANGIN







---

## KATA PENGANTAR

**Merangin Dalam Angka 2016** merupakan publikasi tahunan yang diterbitkan oleh Badan Pusat Statistik Kabupaten Merangin.


Publikasi ini berisikan data-data bersumber dari kegiatan rutin yang dilaksanakan oleh BPS Kabupaten Merangin dan dilengkapi dengan data dari instansi pemerintah dan swasta di wilayah Kabupaten Merangin.

Pada kesempatan ini kami ucapkan terima kasih kepada Pemerintah Kabupaten Merangin yang telah banyak membantu hingga terwujudnya publikasi ini.

Dan juga kepada semua pihak yang telah turut membantu, baik Instansi pemerintah maupun Swasta, pada kesempatan ini disampaikan penghargaan dan ucapan terima kasih yang sebesar-besarnya. Saran dan kritik demi untuk perbaikan publikasi ini sangat kami harapkan.

Semoga publikasi ini bermanfaat bagi para pemakai.

Bangko, 2016  
KEPALA BADAN PUSAT STATIK  
KABUPATEN MERANGIN



Syarpan Dani, SE.  
NIP. 19660116 199403 1 001



---

## PREFACE

**Merangin in Figures 2016** is annual publication which published by Central Statistical Board Of Merangin Regency.

This publication contains data derive from routine activites was conducted by Central Statistical Board of Merangin Regency and other Institution, both government and private organization In Merangin Regency.

On this occasion, I would like to express my sincere thanks to The Government Of Merangin Regency for providing the guidance and aids to make this publication into exists.

And to all those involved in the preparation of this publication, I would like to express my sincerred appreciation and graduated. Comments and suggestions are requested from users this publication to provide valuable inputs to ensure more accurate estimate

We hope this publication will be useful to it users.

Bangko, 2016

Statistics of Merangin Regency  
Chief,



Syarpan Dani, SE.  
NIP. 19660116 199403 1 001



---

## **SADAR STATISTIK**

Penyelenggara :

Sadar untuk menggunakan teknik statistik yang tepat guna dan menyajikan data statistik yang diperlukan konsumen secara tepat waktu, akurat dan mudah dipahami.

Responden :

Sadar untuk memberikan jawaban apa adanya sesuai dengan kenyataan tanpa ragu-ragu.

Pengguna :

Sadar untuk memahami metode, konsep/definisi serta memanfaatkan data statistik secara optimal.



---

## ***AWARE OF STATISTIC***

*Organizers :*

*Conscious effort to use appropriate statistical techniques and present the necessary statistical data consumers in a timely, accurate and easily understood.*

*Respondents :*

*Aware to provide answers as is consistent with the fact without hesitation.*

*Users :*

*Aware to understand the methods, concepts/definitions and optimally utilize statistical data.*

<http://meangink.comps.org/>





---

## SEJARAH PEMBENTUKAN KABUPATEN MERANGIN

Kabupaten Merangin terbentuk dari pemekaran Kabupaten Sarolangun Bangko menjadi Wilayah Kabupaten Merangin dan Kabupaten Sarolangun.

Terbentuknya Kabupaten Merangin adalah berdasarkan Undang-undang Republik Indonesia No. 54 Tahun 1999 tanggal 4 Oktober 1999 Tentang Pembentukan Kabupaten Sarolangun, Kabupaten Tebo, Kabupaten Muaro Jambi dan Kabupaten Tanjung Jabung Timur.

Wilayah Kabupaten Merangin berasal dari sebagian Wilayah Kabupaten Sarolangun Bangko yang pada saat ini terdiri atas wilayah :

1. Kecamatan Jangkat
2. Kecamatan Sungai Tenang
3. Kecamatan Muara Siau
4. Kecamatan Lembah Masurai
5. Kecamatan Tiang Pumpung
6. Kecamatan Pamenang
7. Kecamatan Pamenang Barat
8. Kecamatan Renah Pamenang
9. Kecamatan Pamenang Selatan
10. Kecamatan Bangko
11. Kecamatan Bangko Barat
12. Kecamatan Nalo Tantan
13. Kecamatan Batang Mesumai
14. Kecamatan Sungai Manau
15. Kecamatan Renah Pembarap
16. Kecamatan Pangkalan Jambu
17. Kecamatan Tabir
18. Kecamatan Tabir Ulu
19. Kecamatan Tabir Selatan
20. Kecamatan Tabir Ilir
21. Kecamatan Tabir Timur
22. Kecamatan Tabir Lintas
23. Kecamatan Margo Tabir
24. Kecamatan Tabir Barat

Luas Wilayah Kabupaten Merangin adalah 7.679 km<sup>2</sup> dengan Ibukota yang berkedudukan di Bangko.



---

## Daftar Isi Contents

	Halaman/Page
Kata Pengantar Kepala Badan Pusat Statistik Kabupaten Merangin/ <i>Preface Chief of BPS Merangin Regency</i> .....	vii
Sejarah Pembentukan Kabupaten Merangin.....	xv
Daftar Isi/ <i>Contents</i> .....	xvii
Daftar Gambar/ <i>List of Picture</i> .....	xviii
Bab 1 Geografi/ <i>Geography</i> .....	1-10
Bab 2 Pemerintahan/ <i>Government</i> .....	11-59
Bab 3 Penduduk dan Tenaga Kerja/ <i>Population and Employment</i> .....	60-79
Bab 4 Sosial/ <i>Social</i> .....	80-128
Bab 5 Pertanian/ <i>Agriculture</i> .....	129-164
Bab 6 Industri, Pertambangan, dan Energi/ <i>Industry, Mineral Resources, and Energy</i> .....	165-185
Bab 7 Perdagangan/ <i>Trade</i> .....	186-193
Bab 8 Perhubungan, Komunikasi, dan Pariwisata/ <i>Transportation, Communication, and Tourism</i> .....	194-212
Bab 9 Keuangan/ <i>Finances</i> .....	213-233
Bab 10 Pengeluaran Penduduk/ <i>Population Expenditure</i> .....	234-241
Bab 11 Produk Domestik Regional Bruto/ <i>Gross Domestic Regional Product</i> .....	242-255
Bab 12 Perbandingan/ <i>Comparison</i> .....	256-262

---

## Daftar Gambar

### List of Picture

		Halaman Page
1.1	Persentase Luas Wilayah Kecamatan di Kabupaten Merangin, 2015 ..... <i>Percentage of Districts Land Area in Merangin Regency, 2015</i>	5
2.1	Jumlah Desa/Kelurahan Menurut Kecamatan di Kabupaten Merangin, 2015 ..... <i>Number of Villages by Subdistrict in Merangin Regency, 2015</i>	15
3.1	Jumlah Penduduk per Kecamatan di Kabupaten Merangin, 2015 ..... <i>Population by Subdistrict in Merangin Regency, 2015</i>	64
3.2	Jumlah Penduduk per Kelompok Umur di Kabupaten Merangin, 2015 ..... <i>Number of Population by Age in Merangin Regency, 2015</i>	65
6.1	Jumlah Perusahaan Industri Aneka Usaha Menurut Kecamatan di Kabupaten Merangin, 2014 ..... <i>Number of Manufacturing Establishment by District in Merangin Regency, 2014</i>	168
6.2	Jumlah Tenaga Kerja pada Perusahaan Industri Aneka Usaha menurut Kecamatan di Kabupaten Merangin, 2014..... <i>Number of Labor of Manufacturing Establishment by District in Merangin Regency, 2014</i>	169
7.1	Perkembangan Penerbitan Surat Izin Usaha Perdagangan (SIUP) di Kabupaten Merangin, 2010-2014 ..... <i>Growth of SIUP in Merangin Regency, 2010-2014</i>	189
7.2	Banyaknya Penyaluran Beras Bulog pada Sub Divre Wilayah IV Sarko melalui Raskin, 2008- 2014 ..... <i>Distribution Volume of Government Rice at Sub Divre Region IV of Sarko by Subsidized Rice Program, 2008- 2014</i>	189
10.1	Persentase Penduduk menurut Golongan Pengeluaran per Kapita Sebulan di Kabupaten Merangin, 2015 ..... <i>Percentage of Population by Monthly per Capita Expenditure Class in Merangin Regency, 2015</i>	237



---

**PENJELASAN UMUM**  
**EXPLANATORY NOTES**

Tanda-tanda, satuan-satuan dan lain-lainnya yang digunakan dalam publikasi ini adalah sebagai berikut:

*Symbols measurement unit and other acronyms which are used in this publication, are as follows:*

**TANDA-TANDA/SYMBOLS**

Data belum tersedia/ <i>Data not yet available</i> .....	: ...
Data tidak tersedia/ <i>Data not available</i> .....	: -
Data dapat diabaikan/ <i>Data negligible</i> .....	: 0
Tanda desimal/ <i>Decimal point</i> .....	: ,
Angka sementara/ <i>Final</i> .....	: x)
Angka sangat sementara/ <i>Preliminary</i> .....	: xx)
Angka sangat-sangat sementara/ <i>Advance</i> .....	: xxx)
Angka diperbaiki/ <i>Revised figures</i> .....	: r)
Angka perkiraan/ <i>Estimated figures</i> .....	: e)
Rupiah/ <i>Rupiah</i> .....	: Rp.
Dollar Amerika/ <i>US Dollars</i> .....	: \$
Meter/ <i>Meter</i> .....	: m
Meter persegi/ <i>meter per square</i> .....	: m <sup>2</sup>
Meter kubik/ <i>meter cubic</i> .....	: m <sup>3</sup>
Kilometer/ <i>kilometer</i> .....	: km
Kilometer persegi/ <i>kilometer per square</i> .....	: km <sup>2</sup>
Hektar/ <i>hectare</i> .....	: ha

**SATUAN / UNITS**

Barrel/ <i>barrel</i> .....	: 158,99 liter/litres=1/6,2898
Botol/ <i>bottle</i> .....	: 700 cc
Kilometer (km)/ <i>kilometers (km)</i> .....	: 1000 meter/meters (m)
Kwintal (kw)/ <i>quintal (q)</i> .....	: 100 kg
Liter (untuk beras)/ <i>litre (for rice)</i> .....	: 0,80 kg
Metricubic feet (mef)/ <i>metricubicfeet</i> .....	: 1/35,3 m <sup>3</sup>
Metric ton (m.ton)/ <i>metric ton (m.ton)</i> .....	: 0,98421 long ton=1000 kg
Ons (o)/ <i>ounce (oz)</i> .....	: 28,31 gram/grams
Ton/ <i>ton</i> .....	: 1000 kg
Sak (untuk semen)/ <i>sack (for cement)</i> .....	: 40 kg atau

Satuan lain: buah, bungkus, butir, helai/lembar, kaleng, batang, pulsa, ton kilometer (ton-km), jam, menit, persen (%)

*Other units: unit, pack, number, pieces, tin, pulsa, ton-kilometers (ton-km), hour, minute, percents (%)*







**BAB 1**  
**GEOGRAFI**

***CHAPTER 1***  
***GEOGRAPHY***

<http://meranginkabps.go.id>



## Bab 1 GEOGRAFI

Kabupaten Merangin secara geografis terletak antara 101°32'39" – 102°38'35" Bujur Timur dan 1°39'23" – 2°46'9" Lintang Selatan. Sebelah utara berbatasan dengan Kabupaten Bungo, sebelah timur berbatasan dengan Kabupaten Sarolangun, sebelah selatan berbatasan dengan Kabupaten Lebong dan sebelah barat berbatasan dengan Kabupaten Kerinci. Luas wilayah Kabupaten Merangin 7.679 km<sup>2</sup> yang terdiri dari:

- Kecamatan Jangkat  
967,23 Km<sup>2</sup> (12,60 %)
- Kecamatan Sungai Tenang  
593,46 Km<sup>2</sup> (7,73 %)
- Kecamatan Muara Siau  
655,06 Km<sup>2</sup> (8,53 %)
- Kecamatan Lembah Masurai  
688,99 Km<sup>2</sup> (8,97 %)
- Kecamatan Tiang Pumpung  
274,86 Km<sup>2</sup> (3,58 %)
- Kecamatan Pamenang  
346,54 Km<sup>2</sup> (4,51 %)
- Kecamatan Pamenang Barat  
199,55 Km<sup>2</sup> (2,60 %)
- Kecamatan Renah Pamenang  
107,58 Km<sup>2</sup> (1,40 %)
- Kecamatan Pamenang Selatan  
167,47 Km<sup>2</sup> (2,18 %)
- Kecamatan Bangko  
168,39 Km<sup>2</sup> (2,19 %)

## Chapter 1 GEOGRAPHY

*Geographically, Merangin Regency lies between 101°32'39" – 102°38'35" east longitude, and 1°39'23" – 2°46'9" south longitude, Merangin borders on Bungo Regency in the north side, Sarolangun Regency in the east side, Lebong Regency in the south side and Kerinci Regency in the west side. Merangin regency is about 7.679 km<sup>2</sup> wide consists of:*

- *Jangkat District  
967,23 Km<sup>2</sup> (12,60 %)*
- *Sungai Tenang District  
593,46 Km<sup>2</sup> (7,73 %)*
- *Muara Siau District  
655,06 Km<sup>2</sup> (8,53 %)*
- *Lembah Masurai District  
688,99 Km<sup>2</sup> (8,97 %)*
- *Tiang Pumpung District  
274,86 Km<sup>2</sup> (3,58 %)*
- *Pamenang District  
346,54 Km<sup>2</sup> (4,51 %)*
- *Pamenang Barat District  
199,55 Km<sup>2</sup> (2,60 %)*
- *Renah Pamenang District  
107,58 Km<sup>2</sup> (1,40 %)*
- *Pamenang Selatan District  
167,47 Km<sup>2</sup> (2,18 %)*
- *Bangko District  
168,39 Km<sup>2</sup> (2,19 %)*
- *Bangko Barat District  
196,47 Km<sup>2</sup> (2,56 %)*
- *Batang Masumai District  
111,34 Km<sup>2</sup> (1,45 %)*

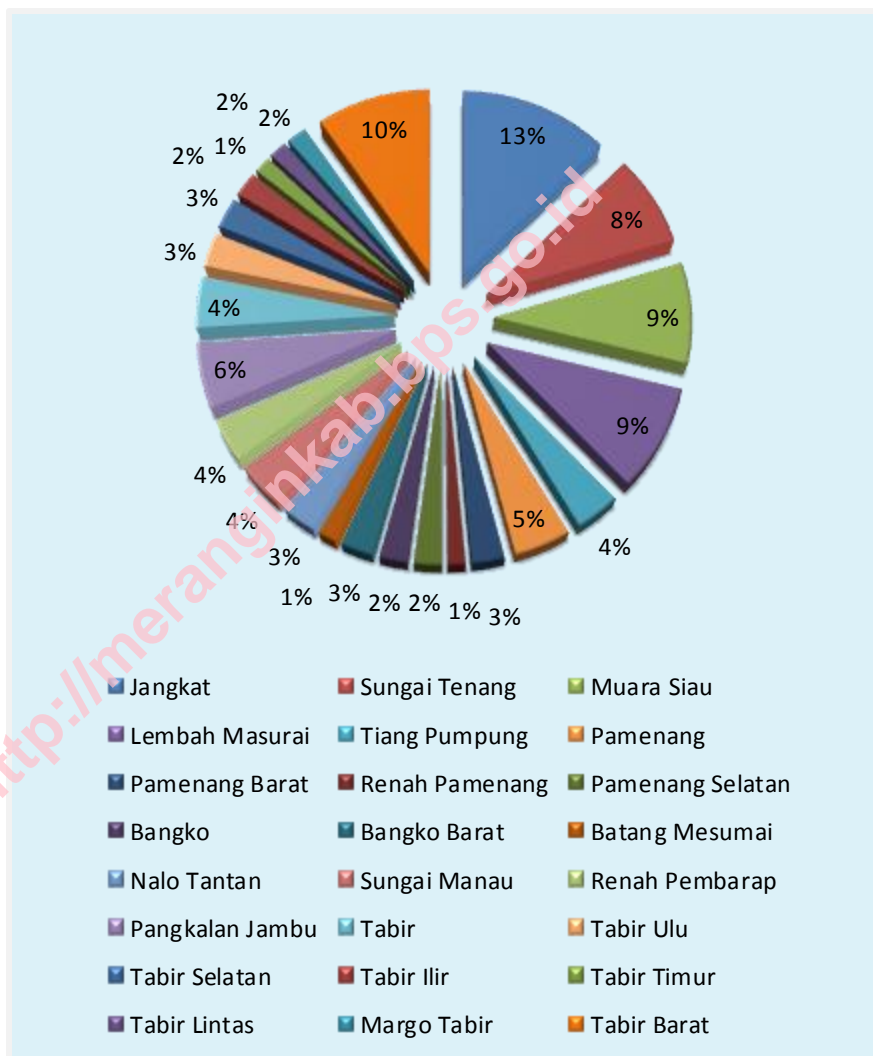
- Kecamatan Bangko Barat  
196,47 Km<sup>2</sup> (2,56 %)
- Kecamatan Batang Masumai  
111,34 Km<sup>2</sup> (1,45 %)
- Kecamatan Nalo Tantan  
206,58 Km<sup>2</sup> (2,69 %)
- Kecamatan Sungai Manau  
295,50 Km<sup>2</sup> (3,85 %)
- Kecamatan Renah Pembarap  
272,86 Km<sup>2</sup> (3,55 %)
- Kecamatan Pangkalan Jambu  
427,05 Km<sup>2</sup> (5,56 %)
- Kecamatan Tabir  
333,33 Km<sup>2</sup> (4,34 %)
- Kecamatan Tabir Ulu  
219,64 Km<sup>2</sup> (2,86 %)
- Kecamatan Tabir Selatan  
196,25 Km<sup>2</sup> (2,56 %)
- Kecamatan Tabir Ilir  
158,92 Km<sup>2</sup> (2,07 %)
- Kecamatan Tabir Timur  
108,75 Km<sup>2</sup> (1,42 %)
- Kecamatan Tabir Lintas  
115,38 Km<sup>2</sup> (1,50 %)
- Kecamatan Margo Tabir  
128,30 Km<sup>2</sup> (1,67 %)
- Kecamatan Tabir Barat  
739,50 Km<sup>2</sup> (9,63 %)
- Nalo Tantan District  
206,58 Km<sup>2</sup> (2,69 %)
- Sungai Manau District  
295,50 Km<sup>2</sup> (3,85 %)
- Renah Pembarap District  
272,86 Km<sup>2</sup> (3,55 %)
- Pangkalan Jambu District  
427,05 Km<sup>2</sup> (5,56 %)
- Tabir District  
333,33 Km<sup>2</sup> (4,34 %)
- Tabir Ulu District  
219,64 Km<sup>2</sup> (2,86 %)
- Tabir Selatan District  
196,25 Km<sup>2</sup> (2,56 %)
- Tabir Ilir District  
158,92 Km<sup>2</sup> (2,07 %)
- Tabir Timur District  
108,75 Km<sup>2</sup> (1,42 %)
- Tabir Lintas District  
115,38 Km<sup>2</sup> (1,50 %)
- Margo Tabir District  
128,30 Km<sup>2</sup> (1,67 %)
- Tabir Barat District  
739,50 Km<sup>2</sup> (9,63 %)

Luas wilayah terbesar di Kabupaten Merangin berada di Kecamatan Jangkat sebesar 967,23 Km<sup>2</sup> atau sebesar 12,60 persen dari total luas wilayah Kabupaten Merangin, diikuti oleh Kecamatan Tabir Barat dan Kecamatan Lembah Masurai masing-masing sebesar 739,40 Km<sup>2</sup> dan 688,99 Km<sup>2</sup>.

*The largest area in Merangin Regency is Jangkat District with 967,23 Km<sup>2</sup> or 12,60 percent of Merangin Regency area, followed by Tabir Barat District and Lembah Masurai District with each of area is 739,40 Km<sup>2</sup> and 688,99 Km<sup>2</sup>.*

**Gambar 1.1. Persentase Luas Wilayah Kecamatan di Kabupaten Merangin, 2015**

*Picture 1.1. Percentage of Subdistrict Land Area in Merangin Regency, 2015*



**TABEL** 1.1.1 **Jarak dari Ibukota Kecamatan ke Ibukota Kabupaten di Kabupaten Merangin (km), 2015**  
**TABLE** 1.1.1 **Distance between Subdistrict Capital and Regency Capital in Merangin Regency (km), 2015**

	<b>Kecamatan Subdistrict</b>	<b>Ibukota Kecamatan Capital of Subdistrict</b>	<b>Jarak ke Ibukota Kabupaten Distance to Regency Capital</b>
	(1)	(2)	(3)
1	Jangkat	Muara Madras	137
2	Sungai Tenang	Rantau Suli	157
3	Muara Siau	Pasar Muara Siau	45
4	Lembah Masurai	Pasar Masurai	62
5	Tiang Pumpung	Sekancing	32
6	Pamenang	Pamenang	32
7	Pamenang Barat	Simpang Limbur Merangin	15
8	Renah Pamenang	Meranti	26
9	Pamenang Selatan	Tambang Emas	31
10	Bangko	Pasar Atas Bangko	0
11	Bangko Barat	Pulau Rengas Ulu	12
12	Batang Masumai	Lubuk Gaung	8
13	Nalo Tantan	Sungai Ulak	5
14	Sungai Manau	Sungai Manau	42
15	Renah Pembarap	Simpang Parit	28
16	Pangkalan Jambu	Sungai Jering	58
17	Tabir	Pasar Rantau Panjang	28
18	Tabir Ulu	Muara Jernih	42
19	Tabir Selatan	Rawa Jaya	33
20	Tabir Ilir	Rantau Limau Manis	38
21	Tabir Timur	Sungai Bulian	68
22	Tabir Lintas	Mensango	14
23	Margo Tabir	Tanjung Rejo	30
24	Tabir Barat	Muara Kibul	58

Sumber: Pemerintah Kabupaten Merangin

Source: Merangin Regency Government

**TABEL** : 1.1.2 **Jarak antara Kota Bangko dengan Ibukota Kabupaten Lainnya di Provinsi Jambi**  
**TABLE** : 1.1.2 **Distance between Bangko and Other Regency Capital in Jambi Province**

Kota City	Ibukota Kabupaten Lainnya Other Regency Capital	Jarak Distance (km)
(1)	(2)	(3)
Bangko	Kerinci/ <i>Sungai Penuh</i>	168
	Bungo/ <i>Muara Bungo</i>	78
	Tebo/ <i>Muara Tebo</i>	125
	Tanjab Barat/ <i>Kuala Tungkal</i>	407
	Tanjab Timur/ <i>Muara Sabak</i>	345
	Kota Jambi/ <i>Jambi</i>	252
	BatangHari/ <i>Muara Bulian</i>	183
	Muara Jambi/ <i>Sengeti</i>	297
	Sarolangun/ <i>Sarolangun</i>	72

Sumber: Pemerintah Kabupaten Merangin  
 Source: Merangin Regency Government

**TABEL 1.1.3 2015** Luas Wilayah Menurut Kecamatan di Kabupaten Merangin,  
**TABLE** *Total Area by Subdistrict in Merangin Regency, 2015*

	<b>Kecamatan Subdistrict</b>	<b>Luas (km<sup>2</sup>) Total Area (square.km)</b>	<b>Persentase Percentage</b>
	(1)	(2)	(3)
1	Jangkat	967.23	12.60
2	Sungai Tenang	593.46	7.73
3	Muara Siau	655.06	8.53
4	Lembah Masurai	688.99	8.97
5	Tiang Pumpung	274.86	3.58
6	Pamenang	346.54	4.51
7	Pamenang Barat	199.55	2.60
8	Renah Pamenang	107.58	1.40
9	Pamenang Selatan	167.47	2.18
10	Bangko	168.39	2.19
11	Bangko Barat	196.47	2.56
12	Batang Masumai	111.34	1.45
13	Nalo Tantan	206.58	2.69
14	Sungai Manau	295.50	3.85
15	Renah Penbarap	272.86	3.55
16	Pangkalan Jambu	427.05	5.56
17	Tabir	333.33	4.34
18	Tabir Ulu	219.64	2.86
19	Tabir Selatan	196.25	2.56
20	Tabir Ilir	158.92	2.07
21	Tabir Timur	108.75	1.42
22	Tabir Lintas	115.38	1.50
23	Margo Tabir	128.30	1.67
24	Tabir Barat	739.50	9.63
	<b>Merangin</b>	<b>7 679.00</b>	<b>100.00</b>

Sumber: Pemerintah Kabupaten Merangin  
 Source: Merangin Regency Government



**TABEL 1.1.4** Tinggi Wilayah di Atas Permukaan Laut (DPL) Menurut Kecamatan di Kabupaten Merangin, 2015  
**TABLE 1.1.4** *Height Above Mean Sea Level (AMSL) by Subdistrict in Merangin Regency, 2015*

	<b>Kecamatan Subdistrict</b>	<b>Ibukota Kecamatan Capital of Subdistrict</b>	<b>Tinggi Height (meter)</b>
	(1)	(2)	(3)
1	Jangkat	Muara Madras	1 035
2	Sungai Tenang	Rantau Suli	720
3	Muara Siau	Pasar Muara Siau	425
4	Lembah Masurai	Pasar Masurai	540
5	Tiang Pumpung	Sekancing	172
6	Pamenang	Pamenang	51
7	Pamenang Barat	Simpang Limbur Merangin	60
8	Renah Pamenang	Meranti	65
9	Pamenang Selatan	Tambang Emas	62
10	Bangko	Pasar Atas Bangko	87
11	Bangko Barat	Pulau Rengas Ulu	96
12	Batang Masumai	Lubuk Gaung	97
13	Nalo Tantan	Sungai Ulak	115
14	Sungai Manau	Sungai Manau	209
15	Renah Pembarap	Simpang Parit	204
16	Pangkalan Jambu	Sungai Jering	213
17	Tabir	Pasar Rantau Panjang	73
18	Tabir Ulu	Muara Jernih	106
19	Tabir Selatan	Rawa Jaya	60
20	Tabir Ilir	Rantau Limau Manis	62
21	Tabir Timur	Sungai Bulian	69
22	Tabir Lintas	Mensango	65
23	Margo Tabir	Tanjung Rejo	61
24	Tabir Barat	Muara Kibul	138

Sumber: Kantor Pertanahan Kabupaten Merangin

Source: Land Agency of Merangin Regency





**BAB 2**  
**PEMERINTAHAN**

**CHAPTER 2**  
**GOVERNMENT**

<http://meranginkabpps.com/id>



**Bab 2**  
**PEMERINTAHAN**

**2.1 Wilayah Administratif**

Kabupaten Merangin terdiri dari 24 Kecamatan, 205 desa dan 10 kelurahan, dengan rincian :

- Kecamatan Jangkat terdiri dari 11 desa
- Kecamatan Sungai Tenang terdiri dari 14 desa
- Kecamatan Muara Siau terdiri dari 17 desa
- Kecamatan Lembah Masurai terdiri dari 15 desa
- Kecamatan Tiang Pumpung terdiri dari 6 desa
- Kecamatan Pamenang terdiri dari 13 desa dan 1 kelurahan
- Kecamatan Pamenang Barat terdiri dari 8 desa
- Kecamatan Renah Pamenang terdiri dari 4 desa
- Kecamatan Pamenang Selatan terdiri dari 4 desa
- Kecamatan Bangko terdiri dari 4 desa dan 4 kelurahan
- Kecamatan Bangko Barat terdiri dari 6 desa
- Kecamatan Nalo Tantan terdiri dari 7 desa
- Kecamatan Batang Masumai terdiri dari 10 desa
- Kecamatan Sungai Manau terdiri dari 10 desa
- Renah Pembarap terdiri dari 12 desa
- Kecamatan Pangkalan Jambu terdiri dari 8 desa
- Kecamatan Tabir terdiri dari 6 desa dan 5 kelurahan

**Chapter 2**  
**GOVERNMENT**

**2.1 Administrative Area**

*Merangin Regency consist of 24 district, 205 rural villages and 10 urban villages with specification :*

- *Jangkat District consist of 11 rural villages*
- *Sungai Tenang District consist of 14 rural villages*
- *Muara Siau District consist of 17 rural villages*
- *Lembah Masurai District consist of 15 rural villages*
- *Tiang Pumpung District consist of 6 rural villages*
- *Pamenang District consist of 13 rural villages and 1 urban villages*
- *Pamenang Barat District consist of 8 rural villages*
- *Renah Pamenang District consist of 4 rural villages*
- *Pamenang Selatan District consist of 4 rural villages*
- *Bangko District consist of 4 rural villages and 4 urban villages*
- *Bangko Barat District consist of 6 rural villages*
- *Nalo Tantan District consist of 7 rural villages*
- *Batang Masumai District consist of 10 rural villages*
- *Sungai Manau District consist of 10 rural villages*
- *Renah Pembarap District consist of 12 rural villages*
- *Pangkalan Jambu District consist of 8 rural villages*
- *Tabir District consist of 6 rural villages and 5 urban villages*

- Kecamatan Tabir Ulu terdiri dari 6 desa
- Kecamatan Tabir Selatan terdiri dari 8 desa
- Kecamatan Tabir Ilir terdiri dari 7 desa
- Kecamatan Tabir Timur terdiri dari 4 desa
- Kecamatan Tabir Lintas terdiri dari 5 desa
- Kecamatan Margo Tabir terdiri dari 6 desa
- Kecamatan Tabir Barat terdiri dari 14 desa

## 2.2 Dewan Perwakilan Rakyat Daerah

Jumlah anggota Dewan Perwakilan Rakyat Daerah (DPRD) Kabupaten Merangin sebanyak 35 orang dan keseluruhannya adalah laki-laki.

## 2.3 Pegawai Negeri Sipil

Pegawai Negeri Sipil (PNS) Daerah dalam wilayah Kantor Bupati Merangin secara keseluruhan berjumlah 6.639 orang yang terdiri dari 3.383 orang laki-laki (50,96 persen) dan 3.256 orang perempuan (49,04 persen).

Secara umum, tingkat pendidikan PNS terbanyak adalah DIV/S1 yaitu 2.718 orang (40.94 persen).

## 2.4 Administrasi

Pada sub bab ini tersedia juga data pelayanan pemerintahan seperti jumlah perkara pidana dan perkara keagamaan yang masing-masing ditangani oleh Pengadilan Negeri, Pengadilan Agama, Kejaksaan Negeri serta jumlah narapidana yang terdapat di LP.

- *Tabir Ulu District consist of 6 rural villages*
- *Tabir Selatan District consist of 8 rural villages*
- *Tabir Ilir District consist of 7 rural villages*
- *Tabir Timur District consist of 4 rural villages*
- *Tabir Lintas District consist of 5 rural villages*
- *Margo Tabir District consist of 6 rural villages*
- *Tabir Barat district consist of 14 rural villages*

## 2.2 The Regional House of Representative

*Number of Merangin Regency parliament is 35 persons and all of them are men.*

## 2.3 Civil Servants

*Civillization government employee in Regent Office in Merangin is 6.639 employees in amount consists of 3.383 men employee (50,96 percent) and 3.256 persons are women (49,04 percent).*

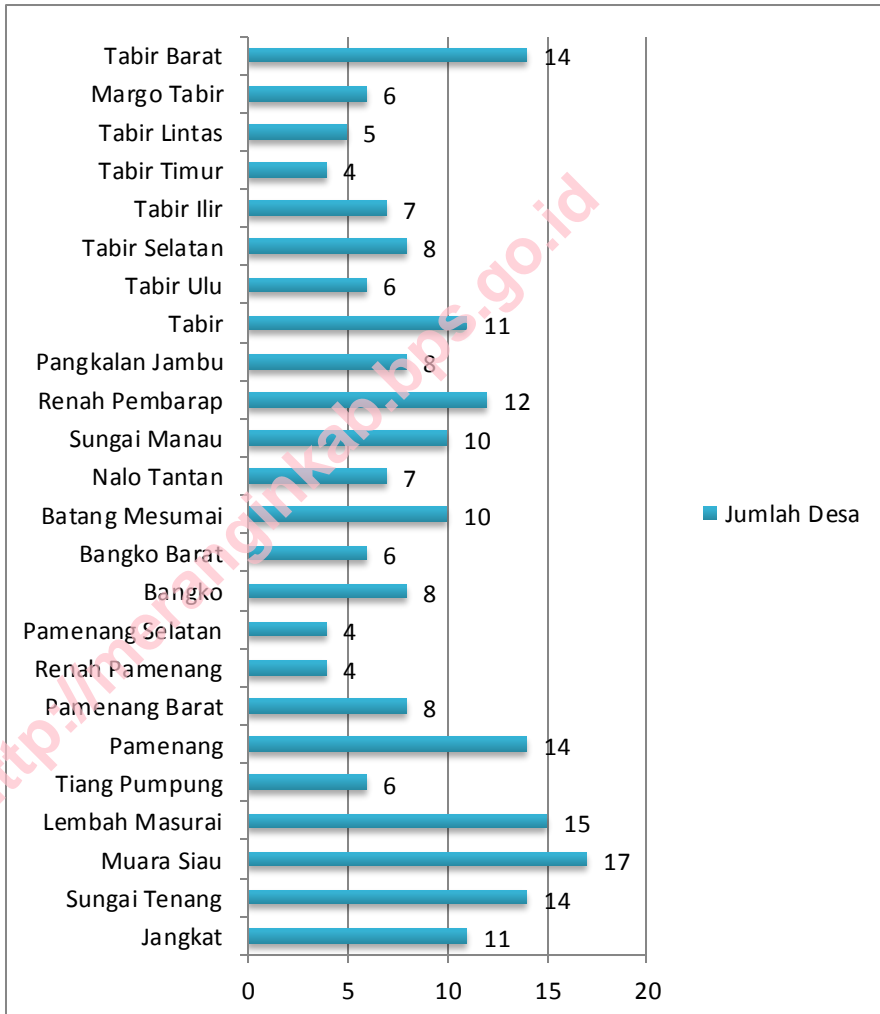
*Generally, the education level of government employee is DIV/S1 is 2.718 persons (40.94 percent).*

## 2.4 Administration

*This section also contains governmental service data such as number of criminal and religious cases which are handled by the court, religious court, public procecutor and number of prisoners retained in government's prison.*

**Gambar 2.1. Jumlah Desa/Kelurahan Menurut Kecamatan di Kabupaten Merangin, 2015**

*Picture 2.1. Number of Villages by Subdistrict in Merangin Regency, 2015*



**TABEL** 2.1.1 **Jumlah Desa/Kelurahan Menurut Kecamatan di Kabupaten Merangin, 2015**  
**TABLE** 2.1.1 **Number of Villages by Subdistrict in Merangin Regency, 2015**

	<b>Kecamatan Subdistrict</b>	<b>Desa/Village</b>	<b>Kelurahan/Village</b>
	(1)	(2)	(3)
1	Jangkat	11	-
2	Sungai Tenang	14	-
3	Muara Siau	17	-
4	Lembah Masurai	15	-
5	Tiang Pumpung	6	-
6	Pamenang	13	1
7	Pamenang Barat	8	-
8	Renah Pamenang	4	-
9	Pamenang Selatan	4	-
10	Bangko	4	4
11	Bangko Barat	6	-
12	Nalo Tantan	7	-
13	Batang Masumai	10	-
14	Sungai Manau	10	-
15	Renah Pembarap	12	-
16	Pangkalan Jambu	8	-
17	Tabir	6	5
18	Tabir Ulu	6	-
19	Tabir Selatan	8	-
20	Tabir Ilir	7	-
21	Tabir Timur	4	-
22	Tabir Lintas	5	-
23	Margo Tabir	6	-
24	Tabir Barat	14	-
	<b>Merangin</b>	<b>205</b>	<b>10</b>

Sumber: BPS Kabupaten Merangin

Source: Statistics of Merangin Regency



**TABEL**  
**TABLE**      **2.2.1**      **Susunan Anggota Komisi DPRD Kabupaten Merangin,**  
**2015**  
**Formation of Parliament Commission of Merangin**  
**Regency, 2015**

Nama dan Komisi <i>Name and Commission</i>	Jabatan <i>Position</i>
(1)	(2)

KOMISI I / *Commission I*  
BIDANG PEMERINTAHAN & KEUANGAN  
*Government and Finance*

1. Heri S Mohza	Ketua Komisi I
2. Lilik Gunawan, SS	Wakil Ketua Komisi I
3. Ahmad Kausari, ST, MT	Sekretaris Komisi I
4. Syafruddin	
5. Aprizal, SE	
6. Husri	
7. Adnan	
8. Sumardi	
9. Mustafa	
10. Madi	
11. Drs. H. Samad	

KOMISI II / *Commission II*  
BIDANG PEREKONOMIAN & KESEJAHTERAAN  
*Economics and Welfare*

1. Subhan, SE	Ketua Komisi II
2. H. Syafrudin, S.Pi	Wakil Ketua Komisi II
3. Idkham Khalik Hairi, SIP	Sekretaris Ketua Komisi II
4. Drs. Sudirman, M.Pd	
5. Zainuri	
6. Badri Husin, SP	
7. Syaiful Hadi, SE	
8. Naswan	
9. Darmadi	
10. Zainal Amri	

Lanjutan Tabel /Continued Table 2.2.1

Nama dan Komisi <i>Name and Commission</i>	Jabatan <i>Position</i>
(1)	(2)
KOMISI III / <i>Commission III</i> BIDANG PEMBANGUNAN <i>Development</i>	
1. Erlambang, SE	Ketua Komisi III
2. Bastian	Wakil Ketua Komisi III
3. As'ari El Wakas	Sekretaris Komisi III
4. Razali	
5. H. Lukman Aima, SE	
6. H. Zamzami Rahman, S.Pd, MM	
7. Nilwan Yahya, SE	
8. Tarmadi	
9. Jerjani	
10. Mustakim, A.M.d	
11. Safarudin	

Sumber : Sekretariat Dewan Perwakilan Rakyat Daerah Kabupaten Merangin

Source : *Secretariat The Regional House of Representatives of Merangin Regency*

**TABEL**  
**TABLE** 2.2.2

**Jumlah Anggota Dewan Perwakilan Rakyat Daerah  
Menurut Partai Politik dan Jenis Kelamin di Kabupaten  
Merangin, 2015**  
*Number of Members of The Regional House of  
Representatives by Political Parties and Sex in Merangin  
Regency, 2015*

Partai Politik <i>Political Parties</i>	Jenis Kelamin/Sex		
	Laki-Laki <i>Male</i>	Perempuan <i>Female</i>	Jumlah <i>Total</i>
(1)	(2)	(3)	(4)
1. Partai Nasional Demokrat	4	-	4
2. Partai Kebangkitan Bangsa	1	-	1
3. Partai Keadilan Sejahtera	2	-	2
4. PDI Perjuangan	4	-	4
5. Partai Golkar	3	-	3
6. Partai Gerindra	4	-	4
7. Partai Demokrat	2	-	2
8. Partai Amanat Nasional	3	-	3
9. Partai Persatuan Pembangunan	3	-	3
10. Partai Hanura	4	-	4
11. Partai Bulan Bintang	3	-	3
12. Partai Keadilan & Persatuan Indonesia	2	-	2
<b>Merangin</b>	<b>35</b>	<b>0</b>	<b>35</b>

Sumber: Sekretariat Dewan Perwakilan Rakyat Daerah Kabupaten Merangin

Source: Secretariat The Regional House of Representatives of Merangin Regency

**TABEL** 2.2.3 **Komposisi dan Persentase Anggota DPRD Menurut Fraksi di Kabupaten Merangin, 2015**  
**TABLE** 2.2.3 **Composition and Percentage of Members by Fraction of Merangin Regency, 2015**

Nama Fraksi <i>Name of Fraction</i>		Jumlah Anggota <i>Members</i>	Persentase <i>Percentage</i>
(1)		(2)	(3)
1.	Fraksi PDI Perjuangan	4	11.43
2.	Fraksi Nasdem	4	11.43
3.	Fraksi Gerindra PAN	7	20
4.	Fraksi Persatuan Pembangunan	8	22.86
5.	Fraksi Karya Bintang Keadilan	8	22.86
6.	Fraksi Hanura	4	11.43
<b>Jumlah/Total</b>		<b>35</b>	<b>100</b>

Sumber: Sekretariat Dewan Perwakilan Rakyat Daerah Kabupaten Merangin  
 Source: *Secretariat The Regional House of Representatives of Merangin Regency*

**TABEL** 2.2.4 Kegiatan DPRD Kabupaten Merangin, 2015  
**TABLE** 2.2.4 *Number of Parliament's Meetings, 2015*

Kegiatan Activities	Frekuensi Frequency (kali)
(1)	(2)
1. Rapat Paripurna	30
2. Rapat Paripurna Istimewa	2
3. Rapat Fraksi Partai Golkar	-
4. Rapat Fraksi PAN	20
5. Rapat Fraksi PKS	20
6. Rapat Fraksi PDI-P	15
7. Rapat Fraksi Gabungan I	15
8. Rapat Fraksi Gabungan II	-
9. Rapat Pimpinan & Pimpinan Fraksi	-
10. Rapat Gabungan Fraksi	-
11. Rapat Banmus	19
12. Rapat Panitia Anggaran	12
13. Rapat Komisi I	11
14. Rapat Komisi II	5
15. Rapat Komisi III	4
16. Rapat Gabungan Komisi	4
17. Rapat Pansus	3
18. Rapat Pimpinan	1
19. Kunjungan Kerja	6
20. Studi Banding	16
21. Pertemuan LSM & Panggar	3
22. Diskusi Publik	-
23. Workhsop	-
24. Keputusan Pimpinan	-
25. Persetujuan/Dukungan DPR	-
26. Peraturan Daerah	6
27. Kesepakatan Bersama	1
28. Rapat Badan Kehormatan	7
29. Rapat Badan Legislasi	5

Sumber: Sekretariat Dewan Perwakilan Rakyat Daerah Kabupaten Merangin  
 Source: *Secretariat The Regional House of Representatives of Merangin Regency*

**TABEL** 2.2.5 **Jumlah Keputusan DPRD Kabupaten Merangin, 2012–2015**  
**TABLE** *Number of Merangin Regency Parliament Decision, 2012-2015*

Keputusan Decision	Tahun Year			
	2012	2013	2014	2015
(1)	(2)	(3)	(4)	(5)
1. Peraturan Daerah	1	9	2	1
2. Keputusan Dewan	7	15	17	19
3. Keputusan Pimpinan	13	9	2	2
4. Persetujuan/Dukungan	8	-	7	6
5. Pernyataan Pendapat	-	-	-	-
6. Resolusi	-	-	-	-
<b>Jumlah Total</b>	<b>29</b>	<b>33</b>	<b>28</b>	<b>28</b>

Sumber: Sekretariat Dewan Perwakilan Rakyat Daerah Kabupaten Merangin  
 Source: *Secretariat The Regional House of Representatives of Merangin Regency*

**TABEL** 2.3.1 **Nama Bupati Kabupaten Merangin, 1966 –2015**  
**TABLE** 2.3.1 **Names of Chives of Merangin Regency, 1966 – 2015**

	<b>Nama Name</b>	<b>Mulai Tahun Start</b>	<b>Sampai dengan Tahun End</b>
	(1)	(2)	(3)
1.	ALAMSYAH BRAKSAN	1965	1968
2.	H. SYAMSUDIN UBAN	1968	1971
3.	MAAM DATUK MAJO INDO	1971	1971
4.	H. MOHAMAD SYUKUR	1971	1983
5.	H. A. RAHMAN SYUKUR	1983	1987
6.	Drs. H. HASAN	1987	1988
7.	H. BAMBANG SUKO WINARNO	1988	1993
8.	Drs. H. ZAINUL IMRON	1993	Juli 1998
9.	H. ROTANI YUTAKA, SH	Juli 1998	Agustus 2008
10.	Drs. H. NALIM, SH, MM	Agustus 2008	Agustus 2013
11.	AL HARIS, S.Sos, M.Hum	Agustus 2013	<i>s.d. sekarang</i>

Sumber: Sekretariat Daerah Kabupaten Merangin  
 Source: *Regional Secretariat of Merangin Regency*

**TABEL** 2.3.2 **Jumlah Pegawai Negeri Sipil Menurut Dinas/Instansi Pemerintah dan Jenis Kelamin di Kabupaten Merangin, 2015**  
**TABLE** 2.3.2 **Number of Civil Servants by Institution/Office and Sex in Merangin Regency, 2015**

Dinas/Instansi Pemerintahan Institution/Office	Jenis Kelamin/Sex		Jumlah Total
	Laki-laki Male	Perempuan Female	
(1)	(2)	(3)	(4)
Sekretariat Daerah	112	60	172
Inspektorat	29	19	48
Sekretariat DPRD	35	15	50
Sekretariat KPU	8	2	10
Sekretariat KORPRI	5	2	7
RSD. Kol. Abundjani	75	199	274
Dinas Energi & Sumber Daya Mineral	25	7	32
Dinas Kebudayaan, Pariwisata, Pemuda dan Olah Raga	28	16	44
Dinas Kependudukan Catatan Sipil	20	12	32
Dinas Kesehatan	55	61	116
Dinas Koperasi Perindustrian dan Perdagangan	36	18	54
Dinas Pendidikan Nasional	35	27	62
Dinas Perhubungan, Komunikasi dan Informasi	38	2	40



Lanjutan Tabel /Continued Table 2.3.2

Dinas/Instansi Pemerintahan Institution/Office	Jenis Kelamin/Sex		Jumlah Total
	Laki-laki Male	Perempuan Female	
(1)	(2)	(3)	(4)
Dinas Perkebunan dan Kehutanan	48	28	76
Dinas Peternakan & Perikanan	16	12	28
Dinas Pertanian Tanaman Pangan dan Hortikultura	33	13	46
Dinas Pekerjaan Umum dan Perumahan	74	18	92
Dinas Sosial Tenaga Kerja dan Transmigrasi	29	13	42
Dinas Perumahan, Perkotaan dan Kebersihan	44	13	57
Dinas Pendapatan Daerah	17	14	31
Badan Kepegawaian Daerah	33	23	56
Badan Pengelola Keuangan dan Aset Daerah	33	31	64
Badan Kesatuan Bangsa Politik dan Perlindungan Masyarakat	24	7	31
Badan Pemberdayaan Masyarakat dan Pemerintah Desa	28	18	46
Badan Perencanaan dan Pembangunan Daerah	43	17	60

Lanjutan Tabel /Continued Table 2.3.2

Dinas/Instansi Pemerintahan Institution/Office	Jenis Kelamin/Sex		Jumlah Total
	Laki-laki Male	Perempuan Female	
(1)	(2)	(3)	(4)
Badan Pelaksana Penyuluhan Pertanian Perikanan dan Kehutanan	48	21	69
Badan Penanaman Modal dan Pelayanan Perizinan Terpadu	17	7	24
Badan Pemberdayaan Perempuan dan Keluarga Berencana	25	28	53
Badan Penanggulangan Bencana Daerah	21	3	24
Badan Lingkungan Hidup Daerah	14	17	31
Kantor Perpustakaan dan Arsip Daerah	6	15	21
Kantor Satuan Polisi Pamong Praja	46	7	53
UPTD BP4K	75	31	106
UPTD Perhubungan	20	0	20
UPTD Peternakan	24	8	32
UPTD Budparpora	2	0	2
UPTD Pekerjaan Umum	11	1	12

Lanjutan Tabel /Continued Table 2.3.2

Dinas/Instansi Pemerintahan Institution/Office	Jenis Kelamin/Sex		Jumlah Total
	Laki-laki Male	Perempuan Female	
(1)	(2)	(3)	(4)
UPTD Perkebunan dan Kehutanan	28	3	31
UPTD Sosnakerktrans	7	1	8
UPTD Pertanian Tanaman Pangan dan Hortikultura	24	9	33
UPTD Pendidikan	131	43	174
UPTD SKB - Dinas Pendidikan	12	3	15
Puskesmas	132	380	512
Labor Kesehatan	2	4	6
Kantor Camat	236	44	280
Kantor Lurah	51	37	88
Sekretaris Desa	103	0	103
Guru	1 381	1 947	3 328

Sumber : Badan Kepegawaian Daerah Kabupaten Merangin  
 Source : Regional Personnel Bureau of Merangin Regency

**Tabel 2.3.3** Jumlah Pegawai Negeri Sipil Menurut Pendidikan Tertinggi yang Ditamatkan dan Jenis Kelamin di Kabupaten Merangin, 2015  
**Table** *Number of Civil Servants by Educational Attainment and Sex in Merangin Regency, 2015*

Pendidikan Terakhir <i>Educational Attainment</i>	Jenis Kelamin/Sex		
	Laki-Laki <i>Male</i>	Perempuan <i>Female</i>	Jumlah <i>Total</i>
(1)	(2)	(3)	(4)
Sampai dengan SD <i>Up to Primary School</i>	34	4	38
SLTP/Sederajat <i>General/Vocational Junior High School</i>	45	6	51
SMA/Sederajat <i>General/Vocational Senior High School</i>	1 152	882	2 034
Diploma I, II, III <i>Diploma I, II, III</i>	650	1 019	1 669
Diploma IV/Strata Satu (S1) <i>Bachelor</i>	1 394	1 324	2 718
Pasca Sarjana (S2)/Doktor (S3) <i>Master/Doctorate</i>	108	21	129
<b>Jumlah/Total</b>	<b>3 383</b>	<b>3 256</b>	<b>6 639</b>

Sumber: Badan Kepegawaian Daerah Kabupaten Merangin  
 Source: *Regional Personnel Bureau of Merangin Regency*

**TABEL** 2.3.4 Jumlah Pegawai Negeri Sipil Menurut Dinas/Instansi Pemerintah dan Golongan di Kabupaten Merangin, 2015  
**TABLE** 2.3.4 *Number of Civil Servants by Institution/Office and Hierarchy in Merangin Regency, 2015*

Dinas/Instansi Pemerintahan Institution/Office	Golongan Hierarchy				Jumlah Total
	I	II	III	IV	
(1)	(2)	(3)	(4)	(5)	(6)
Sekretariat Daerah	1	66	90	15	172
Inspektorat	1	11	26	10	48
Sekretariat DPRD	0	11	33	6	50
Sekretariat KPU	1	1	6	2	10
Sekretariat KORPRI	0	3	3	1	7
RSD. Kol. Abundjani	2	89	172	11	274
Dinas Energi & Sumber Daya Mineral	0	8	22	2	32
Dinas Kebudayaan, Pariwisata, Pemuda dan Olah Raga	0	10	27	7	44
Dinas Kependudukan Catatan Sipil	0	7	18	7	32
Dinas Kesehatan	2	22	85	7	116
Dinas Koperasi Perindustrian dan Perdagangan	0	11	34	9	54
Dinas Pendidikan Nasional	0	10	40	12	62
Dinas Perhubungan, Komunikasi dan Informasi	2	8	23	7	40

Lanjutan Tabel /Continued Table 2.3.4

Dinas/Instansi Pemerintahan Institution/Office	Golongan Hierarchy				Jumlah Total
	I	II	III	IV	
(1)	(2)	(3)	(4)	(5)	(6)
Dinas Perkebunan dan Kehutanan	0	16	50	10	76
Dinas Peternakan & Perikanan	1	3	18	6	28
Dinas Pertanian Tanaman Pangan dan Hortikultura	0	6	33	7	46
Dinas Pekerjaan Umum dan Perumahan	1	18	68	5	92
Dinas Sosial Tenaga Kerja dan Transmigrasi	0	11	25	6	42
Dinas Perumahan, Perkotaan dan Kebersihan	4	20	28	5	57
Dinas Pendapatan Daerah	1	10	16	4	31
Badan Kepegawaian Daerah	0	9	32	15	56
Badan Pengelola Keuangan dan Aset Daerah	0	19	42	3	64
Badan Kesatuan Bangsa Politik dan Perlindungan Masyarakat	1	10	16	4	31
Badan Pemberdayaan Masyarakat dan Pemerintah Desa	0	9	29	8	46
Badan Perencanaan dan Pembangunan Daerah	0	9	44	7	60

Lanjutan Tabel /Continued Table 2.3.4

Dinas/Instansi Pemerintahan Institution/Office	Golongan Hierarchy				Jumlah Total
	I	II	III	IV	
(1)	(2)	(3)	(4)	(5)	(6)
Badan Pelaksana Penyuluhan Pertanian Perikanan dan Kehutanan	0	21	36	12	69
Badan Penanaman Modal dan Pelayanan Perizinan Terpadu	0	6	13	5	24
Badan Pemberdayaan Perempuan dan Keluarga Berencana	0	11	33	9	53
Badan Penanggulangan Bencana Daerah	0	6	14	4	24
Badan Lingkungan Hidup Daerah	0	7	20	4	31
Kantor Perpustakaan dan Arsip Daerah	1	10	6	4	21
Kantor Satuan Polisi Pamong Praja	1	34	16	2	53
UPTD BP4K	0	17	85	4	106
UPTD Perhubungan	1	12	7	0	20
UPTD Peternakan	0	4	27	1	32
UPTD Budparpora	0	0	2	0	2
UPTD Pekerjaan Umum	2	6	4	0	12

Lanjutan Tabel /Continued Table 2.3.4

Dinas/Instansi Pemerintahan Institution/Office	Golongan Hierarchy				Jumlah Total
	I	II	III	IV	
(1)	(2)	(3)	(4)	(5)	(6)
UPTD Perkebunan dan Kehutanan	3	7	21	0	31
UPTD Sos nakerktrans	0	0	8	0	8
UPTD Pertanian Tanaman Pangan dan Hortikultura	0	6	27	0	33
UPTD Pendidikan	1	13	49	111	174
UPTD SKB - Dinas Pendidikan	0	2	8	5	15
Puskesmas	4	176	328	4	512
Labor Kesehatan	0	1	4	1	6
Kantor Camat	5	61	163	51	280
Kantor Lurah	2	0	63	3	88
Sekretaris Desa	6	97	0	0	103
Guru	4	372	1 546	1 406	3 328

Sumber : Badan Kepegawaian Daerah Kabupaten Merangin  
 Source : Regional Personnel Bureau of Merangin Regency



**TABEL**  
**TABLE**

2.3.4

**Jumlah Pegawai Negeri Sipil yang Mendapat Dana Pengembangan SDM melalui Diklat Perjenjangan, 2015**  
*Number of Civil Servants who Receive The Human Natural Resources Development Fund Through Governmental Career Training, 2015*

Diklat Perjenjangan	Jumlah Total
(1)	(2)
1. SPAMEN/DIKLATPIM TK II	-
2. DIKLATPIM TK III	3
3. DIKLATPIM TK IV	-
<b>Jumlah</b>	<b>3</b>

Sumber : Badan Kepegawaian Daerah Kabupaten Merangin  
Source : Regional Personnel Bureau of Merangin Regency

**TABEL** 2.3.5 **Jumlah Pegawai Negeri Sipil di Instansi Vertikal Menurut Unit Organisasi/Badan dan Jenis Kelamin di Kabupaten Merangin, 2015**  
**TABLE** *Number of Civil Government Employees of Vertical Institutions by Unit Institution and Sex in Merangin Regency, 2015*

Unit Organisasi>Nama Badan (Organization and Institution Unit)	Jenis Kelamin (Sex)		Jumlah Total
	Laki-laki (Male)	Perempuan (Female)	
(1)	(2)	(3)	(4)
1. Kejaksaan Negeri	17	8	25
2. Pengadilan Negeri	24	2	26
3. Pengadilan Agama	10	7	17
4. Badan Pusat Statistik	23	11	34
5. Kantor Pertanahan	21	6	27
6. Kantor Pelayanan Pajak	51	10	61
7. Lembaga Pemasyarakatan Bangko	33	4	37
8. Kantor Pelayanan Perbendaharaan Negara	14	3	17

Sumber : Masing-masing Instansi Vertikal  
 Source : Each of Vertical Institution

**TABEL**  
**TABLE** 2.3.6

**Banyaknya Pegawai Negeri Sipil di Instansi Vertikal Menurut Unit Organisasi/Badan dan Golongan Kepangkatan di Kabupaten Merangin, 2015**  
*Number of Civil Government Employes of Vertical Institutions by Unit Institution and Hierarchy in Merangin Regency, 2015*

Unit Organisasi>Nama Badan ( <i>Organization and Institution Unit</i> )	Golongan <i>Hierarchy</i>				Jumlah <i>Total</i>
	I	II	III	IV	
(1)	(2)	(3)	(4)	(5)	(6)
1. Kejaksaan Negeri	-	7	17	1	25
2. Pengadilan Negeri	-	2	12	2	26
3. Pengadilan Agama	2	-	14	3	17
4. Badan Pusat Statistik	-	4	30	-	34
5. Kantor Pertanahan	-	9	17	1	27
6. Kantor Pelayanan Pajak	-	30	29	1	61
7. Lembaga Pemasyarakatan Bangko	1	18	18	1	37
8. Kantor Pelayanan Perbendaharaan Negara	-	8	8	1	17

Sumber : Masing-masing Instansi Vertikal

Source : Each of Vertical Institution

**TABEL** 2.4.1 **Banyaknya Perkara yang Diterima Pengadilan Agama Menurut Bulan di Kabupaten Merangin, 2015**  
**TABLE** 2.4.1 **Number of Crimes Received by Islamic Court in Merangin Regency, 2015**

<b>Uraian</b> <i>Explanation</i>	<b>Jan</b> <i>Jan</i>	<b>Feb</b> <i>Feb</i>	<b>Mar</b> <i>Mar</i>	<b>Apr</b> <i>Apr</i>	<b>Mei</b> <i>May</i>	<b>Juni</b> <i>June</i>
(1)	(2)	(3)	(4)	(5)	(6)	(7)
1. Dispensasi Kawin	-	-	-	-	-	-
2. Pengesahan Nikah	-	-	-	-	-	-
3. Izin Poligami	1	-	-	-	-	-
4. Cerai Talak	8	5	10	12	10	8
5. Cerai Gugat	35	18	22	26	16	20
6. Fasakh	-	-	-	-	-	-
7. Nafkah Isteri	-	-	-	-	-	-
8. Ahli Waris	-	1	-	-	-	-
9. Wakaf	-	-	-	-	-	-
10. Kewarisan	-	-	-	1	-	-
11. Hibah	-	-	-	-	-	-
12. Penunjukan Wali	-	-	-	-	-	-
13. Penolakan Kawin	-	-	-	-	-	-
14. Pembatalan Kawin	-	-	-	-	-	-
15. Wasiat	-	-	-	-	-	-
16. Isbat Nikah	-	-	-	-	-	-
17. Wali Adhol	-	-	-	-	-	-
18. Harta Bersama	-	-	-	-	-	-
19. Pengesahan Anak	-	-	-	-	-	-
20. Lain-lain	-	-	-	-	-	-

Lanjutan Tabel/Continued Table 2.4.1

Uraian <i>Explanation</i>	Juli <i>July</i>	Agus <i>Aug</i>	Sep <i>Sep</i>	Okt <i>Oct</i>	Nov <i>Nov</i>	Des <i>Dec</i>
(1)	(8)	(9)	(10)	(11)	(12)	(13)
1. Dispensasi Kawin	-	-	-	-	-	-
2. Pengesahan Nikah	-	-	-	-	-	-
3. Izin Poligami	-	-	-	-	-	-
4. Cerai Telak	3	7	7	5	6	6
5. Cerai Gugat	12	30	14	21	14	8
6. Fasakh	-	-	-	-	-	-
7. Nafkah Isteri	-	-	-	-	-	-
8. Ahli Waris	-	-	1	-	-	-
9. Wakaf	-	-	-	-	-	-
10. Kewarisan	-	-	-	-	1	-
11. Hibah	-	-	-	-	-	-
12. Penunjukan Wali	-	-	-	-	-	-
13. Penolakan Kawin	-	-	-	-	-	-
14. Pembatalan Kawin	-	1	-	-	-	-
15. Wasiat	-	-	-	-	-	-
16. Isbat Nikah	-	-	-	-	-	-
17. Wali Adhol	-	-	-	-	-	-
18. Harta Bersama	-	-	-	-	-	-
19. Pengesahan Anak	-	-	-	-	-	-
20. Lain-lain	-	-	-	-	-	-

Sumber : Pengadilan Agama Kabupaten Merangin

Source : Court of Religious Justice Merangin Regency

**TABEL** 2.4.2 **Banyaknya Perkara yang Diputuskan Pengadilan Agama Menurut Bulan di Kabupaten Merangin, 2015**  
**TABLE** 2.4.2 **Number of Crimes Resolved by Islamic Court in Merangin Regency, 2015**

Uraian <i>Explanation</i>	Jan <i>Jan</i>	Peb <i>Feb</i>	Mar <i>Mar</i>	Apr <i>Apr</i>	Mei <i>May</i>	Juni <i>June</i>
(1)	(2)	(3)	(4)	(5)	(6)	(7)
1. Dispensasi Kawin	-	-	-	-	-	-
2. Pengesahan Nikah	-	-	-	-	-	-
3. Izin Poligami	-	-	-	-	-	-
4. Cerai Talak	12	3	8	8	12	11
5. Cerai Gugat	25	21	19	18	26	17
6. Fasakh	-	-	-	-	-	-
7. Nafkah Isteri	-	-	-	-	-	-
8. Ahli Waris	-	-	1	-	-	-
9. Wakaf	-	-	-	-	-	-
10. Kewarisan	-	-	-	-	-	-
11. Hibah	-	-	-	-	-	-
12. Penunjukan Wali	-	-	-	-	-	-
13. Penolakan Kawin	-	-	-	-	-	-
14. Pembatalan Kawin	-	-	-	-	-	-
15. Wasiat	-	-	-	-	-	-
16. Isbat Nikah	-	-	-	-	-	-
17. Wali Adhol	-	-	-	-	-	-
18. Harta Bersama	-	-	-	-	-	-
19. Pengesahan Anak	-	-	-	-	-	-
20. Lain-lain	-	-	-	-	-	-

Lanjutan Tabel /Continued Table 2.4.2

<b>Uraian Explanation</b>	<b>Juli July</b>	<b>Agus Aug</b>	<b>Sep Sep</b>	<b>Okt Oct</b>	<b>Nop Nov</b>	<b>Des Dec</b>
(1)	(8)	(9)	(10)	(11)	(12)	(13)
21. Dispensasi Kawin	-	-	-	-	-	-
22. Pengesahan Nikah	-	-	-	-	-	-
23. Izin Poligami	-	-	-	-	-	-
24. Cerai Telak	5	3	3	15	9	6
25. Cerai Gugat	16	20	14	29	16	18
26. Fasakh	-	-	-	-	-	-
27. Nafkah Isteri	-	-	-	-	-	-
28. Ahli Waris	-	-	-	-	1	-
29. Wakaf	-	-	-	-	-	-
30. Kewarisan	-	-	-	-	1	-
31. Hibah	-	-	-	-	-	-
32. Penunjukan.Wali	-	-	-	-	-	-
33. Penolakan Kawin	-	-	-	-	-	-
34. Pembatalan Kawin	-	-	-	-	1	-
35. Wasiat	-	-	-	-	-	-
36. Isbat Nikah	-	-	-	-	-	-
37. Wali Adhol	-	-	-	-	-	-
38. Harta Bersama	-	-	-	-	-	-
39. Pengesahan Anak	-	-	-	-	-	-
40. Lain-lain	-	-	-	-	-	-

Sumber : Pengadilan Agama Kabupaten.Merangin

Source : Court of Religious Justice Merangin Regency

**TABEL** 2.4.3 **Banyaknya Kasus Pidana Diputuskan dan Terdakwa Menurut Jenis Kelamin di Kabupaten Merangin, 2015**  
**TABLE** 2.4.3 **Number of Crime Solved and Accused by Sex in Merangin Regency, 2015**

Bulan Month	Kasus Pidana Diputuskan Crime Solved	Terdakwa/Tertuduh Accused	
		Laki-laki Male	Perempuan Female
(1)	(2)	(3)	(4)
1. Januari/January	17	21	3
2. Februari/February	17	22	1
3. Maret/March	18	19	0
4. April/April	14	15	1
5. Mei/May	17	20	0
6. Juni/June	13	11	6
7. Juli/July	9	9	2
8. Agustus/August	28	30	2
9. September/September	17	17	1
10. Oktober/October	16	18	1
11. November/November	13	14	2
12. Desember/December	24	30	1
MERANGIN 2015	223	226	20
2014	186	198	25
2013	116	132	5
2012	182	298	4
2011	151	302	18
2010	148	336	16

Sumber : Pengadilan Negeri Bangko  
 Source : State Court of Bangko



**TABEL** 2.4.4 **Banyaknya Perkara Pidana dan Perdata yang Masuk dan yang Telah Diputuskan oleh Pengadilan Negeri Bangko, 2006-2015**  
**TABLE** 2.4.4 **Number of Civil and Criminal Cases Reported and Settled in State Court of Bangko, 2006-2015**

Tahun Year	Pidana Criminal			Perdata Civil		
	Masuk Reported	Putus Settled	Sisa To be Settled	Masuk Reported	Putus Settled	Sisa To be Settled
(1)	(2)	(3)	(4)	(5)	(6)	(7)
2006	287	292	28	8	11	4
2007	276	282	22	14	15	3
2008	158	161	19	9	9	3
2009	140	136	23	13	10	6
2010	149	167	5	13	15	4
2011	119	109	15	12	13	3
2012	131	128	18	10	7	6
2013	122	116	6	9	12	3
2014	181	152	29	19	12	7
2015	215	203	41	12	22	3

Sumber : Pengadilan Negeri Bangko  
 Source : State Court of Bangko

**TABEL** 2.4.5 **Banyaknya Perkara Masuk, Diselesaikan dan Tahanan Menurut Bulan di Kejari Kabupaten Merangin, 2015**  
**TABLE** 2.4.5 **Number of Crime Reported, Solved and Prisoners by Month in Public Procecutor of Merangin Regency, 2015**

Bulan Month	Banyaknya Perkara yang Masuk Number of Fited Suits	Jumlah Tahanan Number of Prisoners	Perkara yang Diselesaikan Number of Law Suits Already Finished
(1)	(2)	(3)	(4)
1. Januari/January	7	9	5
2. Februari/February	13	17	13
3. Maret/March	8	12	8
4. April/April	20	23	20
5. Mei/May	23	20	21
6. Juni/June	13	13	10
7. Juli/July	13	15	9
8. Agustus/August	15	13	11
9. September/September	13	18	12
10. Oktober/October	24	24	22
11. November/November	16	17	16
12. Desember/December	18	18	18
<b>MERANGIN 2015</b>	<b>183</b>	<b>199</b>	<b>165</b>
2014	112	114	113
2013	113	146	64
2012	104	129	102
2011	104	129	102
2010	148	177	148

Sumber : Kejaksaan Negeri Kabupaten Merangin

Source : Public Procecutor Office Bangko

**TABEL** 2.4.6 **Banyaknya Perkara Pidana yang Dapat Diselesaikan di Kejaksaan Negeri Bangko dengan Acara Pemeriksaan Biasa/Singkat, 2015**  
**TABLE** *Number of Criminal Case Resolved by The Bangko Public Procecutor Interrogation Regular/Short, 2015*

Tindak Pidana	Jumlah Perkara yang Masuk	Jumlah Perkara Tunggakan	Perkara yang Telah Diselesaikan	Sisa Perkara yang Belum Diselesaikan
(1)	(2)	(3)	(4)	(5)
Narkotika	35	-	35	-
Psikotropika	-	-	-	-
Perkosaan	-	-	-	-
Perampokan	-	-	-	-
Pencurian	72	-	72	-
Kehutanan	1	-	1	-
KDRT	-	-	-	-
Perjudian	4	-	4	-
Perlindungan Anak	10	-	10	-
Senjata Api	8	-	8	-
Perkebunan	-	-	-	-
TPUL	-	-	-	-
Laka Lantas	1	-	1	-
Pembunuhan	2	-	2	-
Pertambangan dan Batu Bara	1	-	1	-
Narkoba	-	-	-	-

Sumber : Kejaksaan Negeri Kabupaten Merangin

Source : *Public Procecutor Office Bangko*

**TABEL** 2.4.7 **Banyaknya Narapidana Menurut Bulan dan Lamanya Hukuman di Kabupaten Merangin, 2015**  
**TABLE** 2.4.7 **Number of Prisoner by Month and Time in Jail in Merangin Regency, 2015**

Bulan Month	Lamanya Hukuman/Time in Jail			
	> 5 Tahun more than 5 years		1-5 Tahun 1-5 Years	
	Laki-laki Male	Perempuan Female	Laki-laki Male	Perempuan Female
(1)	(2)	(3)	(4)	(5)
1. Januari/January	41	-	113	4
2. Februari/February	42	-	116	5
3. Maret/March	43	-	118	5
4. April/April	42	-	124	6
5. Mei/May	45	-	124	2
6. Juni/June	47	-	116	1
7. Juli/July	49	-	125	1
8. Agustus/August	50	-	113	1
9. September/September	52	-	111	2
10. Oktober/October	51	-	109	2
11. November/November	55	-	98	2
12. Desember/December	65	-	90	2

Lanjutan Tabel /Continued Table 2.4.7

Bulan Month	Lamanya Hukuman/Time in Jail			
	< 1 Tahun Less than 1 Years		Jumlah/Total	
	Laki-laki Male	Perempuan Female	Laki-laki Male	Perempuan Female
	(1)	(6)	(7)	(8)
1. Januari/January	14	1	168	5
2. Februari/February	13	1	171	6
3. Maret/March	24	1	185	6
4. April/April	14	1	180	7
5. Mei/May	17	1	186	3
6. Juni/June	24	1	187	2
7. Juli/July	15	1	189	2
8. Agustus/August	11	-	174	1
9. September/September	4	-	167	2
10. Oktober/October	18	-	178	2
11. November/November	18	-	171	2
12. Desember/December	12	-	167	2

Sumber : Lembaga Pemasyarakatan Kabupaten Merangin  
 Source : Rehabilitation/Jail Office of Merangin Regency

**TABEL** 2.4.8 **Banyaknya Narapidana Menurut Bulan, Kelompok dan Jenis Kelamin di Kabupaten Merangin, 2015**  
**TABLE** 2.4.8 **Number of Prisoners by Month, Goup and Sex in Merangin Regency, 2015**

Bulan Month	Dewasa/Adult		Remaja/Teenager	
	Laki-laki Male	Perempuan Female	Laki-laki Male	Perempuan Female
(1)	(2)	(3)	(4)	(5)
1. Januari/January	136	5	27	-
2. Februari/February	135	6	30	-
3. Maret/March	146	6	31	-
4. April/April	145	7	31	-
5. Mei/May	151	3	34	-
6. Juni/June	157	2	38	-
7. Juli/July	139	2	37	-
8. Agustus/August	139	1	33	-
9. September/September	133	2	32	-
10. Oktober/October	148	2	33	-
11. November/November	140	2	35	-
12. Desember/December	138	2	35	-

Lanjutan Tabel /Continued Table 2.4.8

Bulan Month	Anak-anak/Kids		Jumlah/Total	
	Laki-laki Male	Perempuan Female	Laki-laki Male	Perempuan Female
(1)	(6)	(7)	(8)	(9)
1. Januari/January	10	-	173	5
2. Februari/February	8	-	173	6
3. Maret/March	8	-	185	6
4. April/April	6	-	182	7
5. Mei/May	4	-	189	3
6. Juni/June	5	-	200	2
7. Juli/July	6	-	182	2
8. Agustus/August	5	-	177	1
9. September/September	4	-	169	2
10. Oktober/October	4	-	185	2
11. November/November	3	-	178	2
12. Desember/December	3	-	176	2

Sumber : Lembaga Pemasyarakatan Kabupaten Merangin  
 Source : Rehabilitation/Jail Office of Merangin Regency

**TABEL** 2.4.9 **Banyaknya Narapidana Menurut Jenis Kejahatan/Pelanggaran dan Jenis Kelamin di Kabupaten Merangin, 2015**  
**TABLE** 2.4.9 **Number of Prisoners by Kind of Crime and Sex in Merangin Regency, 2015**

Jenis Pelanggaran	Jenis Kelamin		Jumlah Total
	Sex		
(1)	Laki-laki Male	Perempuan Female	(4)
(1)	(2)	(3)	(4)
1. Politik terhadap Kepala Negara	-	-	-
2. Ketertiban Umum	1	-	1
3. Pembakaran	-	-	-
4. Kesusilaan	2	-	2
5. Perjudian	-	-	-
6. Penculikan	-	-	-
7. Pembunuhan	10	-	10
8. Penganiayaan	3	-	3
9. Pencurian	55	-	55
10. Perampokan	11	-	11
11. Memeras/Mengancam	-	-	-
12. Penggelapan	6	-	6
13. Penipuan	3	-	3
14. Penadahan	3	-	3
15. Lain-lain Kejahatan	16	-	16
16. Kejahatan Ekonomi	-	-	-
17. Pelanggaran KUHP	-	-	-
18. Pelanggaran Ekonomi	-	-	-
19. Narkotika	70	5	75
20. Psikotropika	-	-	-
21. Korupsi	4	-	4
22. Kehutanan	-	-	-
23. Terorisme	-	-	-
24. Lain-lain	35	-	35
<b>Merangin 2015</b>	<b>219</b>	<b>5</b>	<b>224</b>

Sumber : Lembaga Pemasyarakatan Kabupaten Merangin  
 Source : Rehabilitation/Jail Office of Merangin Regency



**TABEL** 2.4.10 **Banyaknya Persil Bidang Tanah yang Diberi Sertifikat di Kabupaten Merangin, 2006 – 2015**  
**TABLE** 2.4.10 **The Amount of The Certificated Landin Merangin Regency, 2006–2015**

Tahun Year	Hak Milik Ownership	Hak Guna Bangunan Construction	Hak Pakai User	Hak Guna Usaha Cultivation	Hak Tang- gungan Dependent	Jumlah Total
(1)	(2)	(3)	(4)	(5)	(6)	(7)
2006	1 607	0	5	0	513	2 125
2007	1 433	0	14	0	862	2 309
2008	4 484	12	5	0	1 244	5 745
2009	5 139	6	7	0	888	6 040
2010	5 957	4	2	0	558	6 521
2011	6 695	319	58	0	1 870	8 942
2012	1 678	167	82	0	1 465	3 392
2013	4 270	0	62	0	4 300	8 632
2014	3 342	58	84	1	2 791	6 276
2015	5 437	94	95	1	2 405	8 031

Sumber : Kantor Pertanahan Kabupaten Merangin  
 Source : Land Agency of Merangin Regency

**TABEL** 2.4.11 **Banyaknya Peralihan Hak Atas Tanah di Kabupaten Merangin, 2006-2015**  
**TABLE** 2.4.11 *The Amount of Change of The Right on Land in Merangin Regency, 2006-2015*

Tahun	Jual beli dan Hibah	Warisan	Wakaf	Balik Nama Sebagian	Perubahan Hak	Penggabungan Hak	Jumlah
(1)	(2)	(3)	(4)	(5)	(6)	(7)	(8)
2006	518	117	10	631	0	0	1 276
2007	781	85	8	525	0	0	1 399
2008	1 167	60	10	1 031	0	0	2 268
2009	674	69	7	658	14	5	1 427
2010	1 661	1 09	1	1 199	0	0	2 970
2011	2 624	95	11	2 465	7	10	5 212
2012	2 864	109	1	1 211	14	73	4 272
2013	2 392	177	1	0	11	0	2 521
2014	1 966	108	3	304	11	8	2 400
2015	2 200	121	10	0	3	19	3 535

Sumber : Kantor Pertanahan Kabupaten Merangin  
 Source : Land Agency of Merangin Regency

**TABEL** 2.4.12 **Banyaknya Pencatatan Peralihan Hak Atas Tanah di Kabupaten Merangin, 2006-2015**  
**TABLE** 2.4.12 **The Amount of Registered of Land Right Change in Merangin Regency, 2006-2015**

Tahun	SKPT	ROYA	Kutipan/ Salinan/ Pengecekan	Izin Perubahan Penggunaan Tanah
(1)	(2)	(3)	(4)	(5)
2006	3	456	0	0
2007	0	874	0	0
2008	0	438	4 059	0
2009	0	846	2 362	0
2010	6	446	2 988	42
2011	31	531	3 710	61
2012	18	854	4 283	53
2013	24	1 056	4 891	64
2014	75	1 098	5 148	45
2015	184	1 114	5 005	65

Lanjutan Tabel/Continued Table 2.4.12

Tahun	Ralat Nama	Sertifikat Pengganti	Sita Perwalian/ Waris	Jumlah
(1)	(6)	(7)	(8)	(9)
2006	0	0	0	459
2007	0	0	0	874
2008	0	0	0	4 497
2009	3	0	69	3 280
2010	0	4	92	3 578
2011	5	91	65	4 494
2012	23	105	0	5 336
2013	37	70	0	6 142
2014	37	44	0	6 447
2015	0	68	63	6 434

Sumber : Kantor Pertanahan Kabupaten Merangin

Source : Land Agency of Merangin Regency

**TABEL**  
**TABLE**

2.4.13

**Luas Tanah yang Diberi Izin Perubahan Penggunaan Tanah  
di Kabupaten Merangin, 2015**  
*The Amount of Permitted Land in Use Changes in  
Merangin Regency, 2015*

Bulan	Luas yang dimohon (m <sup>2</sup> )	Luas yang diberikan (m <sup>2</sup> )	Luas sisa	Jenis Peruntukan
(1)	(2)	(3)	(4)	(5)
1. Januari	44 047	33 745	10 302	Non Pertanian
2. Februari	75 417	15 446	63 971	Non Pertanian
3. Maret	62 358	43 343	19 105	Non Pertanian
4. April	36 844	18 908	17 936	Non Pertanian
5. Mei	55 488	13 858	41 630	-
6. Juni	66 687	53 624	13 063	Non Pertanian
7. Juli	48 402	22 099	26 303	Non Pertanian
8. Agustus	130 313	98 832	120 481	Non Pertanian
9. September	10 107	10 107	-	Non Pertanian
10. Oktober	93 964	50 860	43 104	Non Pertanian
11. November	111 971	57 703	54 268	Non Pertanian
12. Desember	4 340	4 340	-	Non Pertanian

Sumber : Kantor Pertanahan Kabupaten Merangin

Source : Land Agency of Merangin Regency

**TABEL**  
**TABLE**

2.4.14

**Luas Tanah yang Diberi Izin Lokasi di Kabupaten Merangin, 2015**  
**The Amount of The Permitted Location Land in Merangin Regency, 2015**

Bulan	Luas yang dimohon (m <sup>2</sup> )	Luas yang disetujui (m <sup>2</sup> )	Jenis peruntukan tanah
(1)	(2)	(3)	(4)
1. Januari	100 000	77 600	Pembangunan Perumahan
2. Februari	-	-	-
3. Maret	-	-	-
4. April	-	-	-
5. Mei	-	-	-
6. Juni	-	-	-
7. Juli	-	-	-
8. Agustus	40 000 000	40 000 000	Pembangunan Perkebunan Kelapa Sawit
9. September	-	-	-
10. Oktober	500 000	500 000	Pembangunan Pabrik
11. November	70 000 000	70 000 000	Pengolahan Getah Karet dan Pembangkit Tenaga listrik
12. Desember	-	-	-

Sumber : Kantor Pertanahan Kabupaten Merangin  
Source : Land Agency of Merangin Regency

**TABEL** 2.4.15 **Banyaknya IMB Diterbitkan Badan Penanaman Modal dan Perizinan Terpadu Kabupaten Merangin, 2015**  
**TABLE** 2.4.15 **Number of IMB which is Issued of Integrated Investment and Licensing Agency of Merangin Regency, 2015**

Bulan Month	Jenis Bangunan Kind of Building			
	Rumah/ Tempat Tinggal	Ruko	Kantor	Sekolah
(1)	(2)	(3)	(4)	(5)
1. Januari	3	4	1	-
2. Februari	4	6	1	-
3. Maret	3	11	-	-
4. April	68	1	-	-
5. Mei	15	26	-	-
6. Juni	45	4	-	-
7. Juli	27	6	-	-
8. Agustus	7	1	-	-
9. September	41	16	-	-
10. Oktober	39	4	1	-
11. November	54	11	-	-
12. Desember	64	-	-	1
Jumlah 2015	370	90	3	1.000

Lanjutan Tabel /Continued Table 2.4.15

Bulan Month	Jenis Bangunan Kind of Building			
	Rumah Sakit	Asrama Santri	SPBU	Penginapan/ Hotel
(1)	(2)	(3)	(4)	(5)
1. Januari	-	-	-	-
2. Februari	1	-	-	-
3. Maret	-	-	-	-
4. April	1	-	-	-
5. Mei	-	-	-	-
6. Juni	-	-	-	-
7. Juli	-	-	-	-
8. Agustus	-	-	-	-
9. September	-	-	-	-
10. Oktober	1	-	-	-
11. November	-	-	-	-
12. Desember	-	-	-	-
Jumlah 2015	3	-	1	-



Lanjutan Tabel /Continued Table 2.4.15

Bulan Month	Jenis Bangunan Kind of Building		
	Perdagangan dan Jasa	Tower	Toko
(1)	(2)	(3)	(4)
1. Januari	1	1	-
2. Februari	-	-	-
3. Maret	1	-	-
4. April	-	-	-
5. Mei	-	-	-
6. Juni	-	1	-
7. Juli	-	-	-
8. Agustus	-	-	-
9. September	2	-	-
10. Oktober	-	-	-
11. November	3	-	-
12. Desember	7	1	-
Jumlah 2015	14	3	-

Lanjutan Tabel /Continued Table 2.4.15

Bulan Month	Jenis Bangunan Kind of Building		
	MCK Plus	Lapangan Futsal	Jumlah
(1)	(2)	(3)	(4)
1. Januari	-	-	10
2. Februari	-	-	12
3. Maret	-	-	15
4. April	-	-	70
5. Mei	-	-	41
6. Juni	-	-	50
7. Juli	-	-	33
8. Agustus	-	-	8
9. September	-	-	59
10. Oktober	2	-	46
11. November	2	-	70
12. Desember	1	-	74
Jumlah 2015	5	-	488

Sumber: Badan Penanaman Modal dan Perizinan Terpadu Kabupaten Merangin  
 Source: Integrated Investment and Licensing Agency of Merangin Regency



# **BAB 3**

**PENDUDUK &  
TENAGA KERJA**

# **CHAPTER 3**

**POPULATION & EMPLOYMENT**

<http://mp.ranginipab.bps.go.id>





**BAB 3**  
**PENDUDUK DAN TENAGA KERJA**

**3.1 Penduduk**

Data kependudukan yang disajikan pada Merangin Dalam Angka ini merupakan hasil proyeksi Sensus Penduduk. Tahun 2015, penduduk Merangin berjumlah 366.315 orang. Dibandingkan tahun sebelumnya, penduduk Kabupaten Merangin meningkat sebesar 1,7 persen. Dilihat dari segi kepadatan penduduk tahun 2015, maka rata-rata kepadatan penduduk per km<sup>2</sup> menurut kecamatan adalah :

- Kecamatan Jangkat 10
- Kecamatan Sungai Tenang 16
- Kecamatan Muara Siau 15
- Kecamatan Lembah Masurai 36
- Kecamatan Tiang Pumpung 17
- Kecamatan Pamenang 99
- Kecamatan Pamenang Barat 86
- Kecamatan Renah Pamenang 134
- Kecamatan Pamenang Selatan 63
- Kecamatan Bangko 305
- Kecamatan Bangko Barat 59
- Kecamatan Nalo Tantan 119
- Kecamatan Batang Masumai 51
- Kecamatan Sungai Manau 34
- Kecamatan Renah Pembarap 45
- Kecamatan Pangkalan Jambu 15
- Kecamatan Tabir 88
- Kecamatan Tabir Ulu 41
- Kecamatan Tabir Selatan 147
- Kecamatan Tabir Ilir 66
- Kecamatan Tabir Timur 72
- Kecamatan Tabir Lintas 72
- Kecamatan Margo Tabir 107
- Kecamatan Tabir Barat 12

**BAB 3**  
**POPULATION AND EMPLOYMENT**

**3.1 Population**

Population data presented on Merangin in Figures based on projection of population census. In 2015, the number of population is 366.315, it's increased 1.7 percent than previous year. In terms of population density in 2015, the average density per km<sup>2</sup> according to the districts are :

- Jangkat District 10
- Sungai Tenang District 16
- Muara Siau District 15
- Lembah Masurai District 36
- Tiang Pumpung District 17
- Pamenang District 99
- Pamenang Barat District 86
- RenahPamenang District 134
- Pamenang Selatan District 63
- Bangko District 305
- Bangko Barat District 59
- Nalo Tantan District 119
- Batang Masumai District 51
- Sungai Manau District 34
- Renah Pembarap District 45
- Pangkalan Jambu District 15
- Tabir District 88
- Tabir Ulu District 41
- Tabir Selatan District 147
- Tabir Ilir District 66
- Tabir Timur District 72
- Tabir Lintas District 72
- Margo Tabir District 107
- Tabir Barat District 12

### **3.2 Tenaga Kerja**

Jumlah angkatan kerja di Kabupaten Merangin keadaan Agustus 2015 mencapai 167.702 orang yang terdiri dari 158.682 orang bekerja dan 9.020 orang pencari pekerjaan/pengangguran.

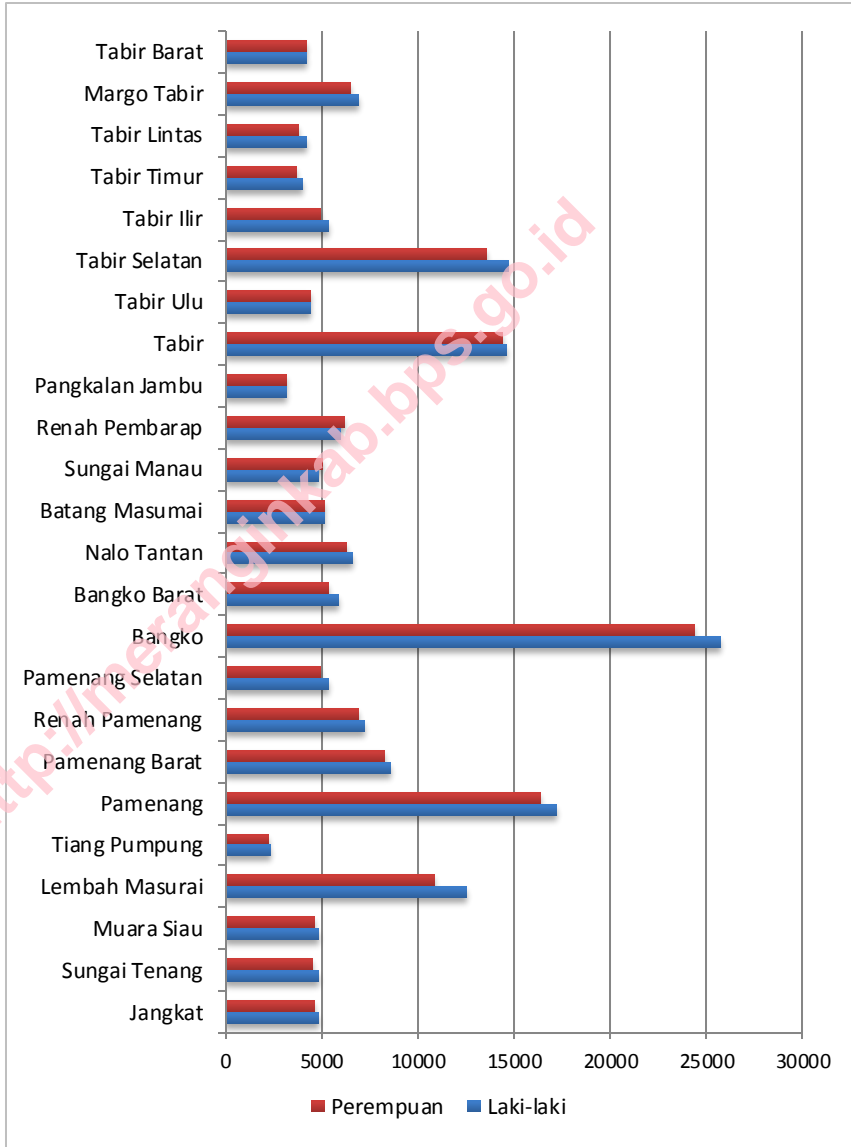
### **3.2 Employment**

*Total labor force in Merangin Regency in August 2015 amount to 167.702 people, consists of 158.682 people employed and 9.020 people looking for a job/unemployment.*

<http://meranginkab.bps.go.id>

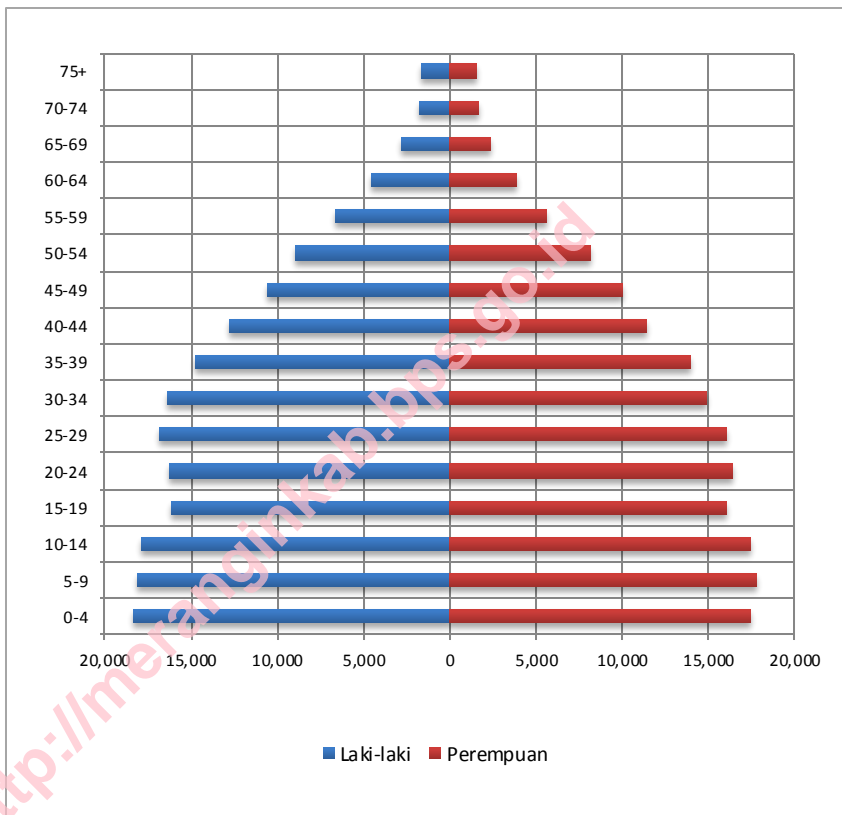
**Gambar 3.1. Jumlah Penduduk per Kecamatan di Kabupaten Merangin, 2015**

Picture 3.1. Population by Subdistrict in Merangin Regency, 2015





**Gambar 3.2.** Jumlah Penduduk per Kelompok Umur di Kabupaten Merangin, 2015  
*Picture 3.2. Population by Age in Merangin Regency, 2015*



**TABEL** 3.1.1 **Jumlah Penduduk dan Laju Pertumbuhan Penduduk Menurut Kecamatan di Kabupaten Merangin, 2010, 2014, dan 2015**  
**TABLE** 3.1.1 **Population and Population Growth Rate by Subdistrict in Merangin Regency, 2010, 2014, and 2015**

	Kecamatan Subdistrict	Jumlah Penduduk Population			Laju Pertumbuhan Penduduk per Tahun Annual Population Growth Rate (%)	
		2010	2014	2015	2010-2015	2014-2015
	(1)	(2)	(3)	(4)	(5)	(6)
1	Jangkat	8 974	9 481	9 596	6.93	1.21
2	Sungai Tenang	9 046	9 523	9 629	6.44	1.11
3	Muara Siau	9 359	9 611	9 686	3.49	0.78
4	Lembah Masurai	19 694	23 485	24 499	24.40	4.32
5	Tiang Pumpung	4 599	4 666	4 687	1.91	0.45
6	Pamenang	30 509	33 630	34 396	12.74	2.28
7	Pamenang Barat	15 819	16 937	17 198	8.72	1.54
8	Renah Pamenang	13 501	14 239	14 405	6.70	1.17
9	Pamenang Selatan	9 662	10 354	10 516	8.84	1.56
10	Bangko	45 830	50 240	51 318	11.97	2.15
11	Bangko Barat	10 660	11 343	11 499	7.87	1.38
12	Nalo Tantan	11 747	12 981	13 286	13.10	2.35
13	Batang Masumai	9 614	10 324	10 491	9.12	1.62
14	Sungai Manau	9 611	9 921	10 011	4.16	0.91
15	Renah Pembarap	11 675	12 228	12 349	5.77	0.99
16	Pangkalan Jambu	6 169	6 465	6 530	5.85	1.01
17	Tabir	27 727	29 135	29 446	6.20	1.07
18	Tabir Ulu	8 451	8 919	9 025	6.79	1.19
19	Tabir Selatan	26 535	28 433	28 878	8.83	1.57
20	Tabir Ilir	9 673	10 345	10 502	8.57	1.52
21	Tabir Timur	7 415	7 798	7 883	6.31	1.09
22	Tabir Lintas	7 419	8 104	8 271	11.48	2.06
23	Margo Tabir	12 997	13 582	13 709	5.48	0.94
24	Tabir Barat	8 239	8 443	8 505	3.23	0.73
	<b>Merangin</b>	<b>334 925</b>	<b>360 187</b>	<b>366 315</b>	<b>9.37</b>	<b>1.70</b>

Sumber: Proyeksi Penduduk Indonesia 2010–2020

Source: Indonesia Population Projection 2010–2020

**TABEL 3.1.2** Jumlah Penduduk dan Rasio Jenis Kelamin Menurut Kecamatan di Kabupaten Merangin, 2015  
**TABLE** *Population and Sex Ratio by Subdistrict in Merangin Regency, 2015*

	Kecamatan <i>Subdistrict</i>	Jenis Kelamin/Sex			Rasio Jenis Kelamin <i>Sex Ratio</i>
		Laki-Laki <i>Male</i>	Perempuan <i>Female</i>	Jumlah <i>Total</i>	
	(1)	(2)	(3)	(4)	(5)
1	Jangkat	4 899	4 697	9 596	104.30
2	Sungai Tenang	4 965	4 664	9 629	106.45
3	Muara Siau	4 948	4 738	9 686	104.43
4	Lembah Masurai	13 142	11 357	24 499	115.72
5	Tiang Pumpung	2 400	2 287	4 687	104.94
6	Pamenang	17 628	16 768	34 396	105.13
7	Pamenang Barat	8 750	8 448	17 198	103.57
8	Renah Pamenang	7 312	7 093	14 405	103.09
9	Pamenang Selatan	5 433	5 083	10 516	106.89
10	Bangko	26 326	24 992	51 318	105.34
11	Bangko Barat	5 987	5 512	11 499	108.62
12	Nalo Tantan	6 837	6 449	13 286	106.02
13	Batang Masumai	5 232	5 259	10 491	99.49
14	Sungai Manau	4 925	5 086	10 011	96.83
15	Renah Pembarap	6 099	6 250	12 349	97.58
16	Pangkalan Jambu	3 240	3 290	6 530	98.48
17	Tabir	14 800	14 646	29 446	101.05
18	Tabir Ulu	4 479	4 546	9 025	98.53
19	Tabir Selatan	15 030	13 848	28 878	108.54
20	Tabir Ilir	5 465	5 037	10 502	108.50
21	Tabir Timur	4 078	3 805	7 883	107.17
22	Tabir Lintas	4 302	3 969	8 271	108.39
23	Margo Tabir	7 063	6 646	13 709	106.27
24	Tabir Barat	4 248	4 257	8 505	99.79
	<b>Merangin</b>	<b>187 588</b>	<b>178 727</b>	<b>366 315</b>	<b>104.96</b>

Sumber: Proyeksi Penduduk Indonesia 2010–2020  
 Source: *Indonesia Population Projection 2010–2020*

**TABEL** 3.1.3 **Distribusi dan Kepadatan Penduduk Menurut Kecamatan di Kabupaten Merangin, 2015**  
**TABLE** 3.1.3 **Population Distribution and Density by Subdistrict in Merangin Regency, 2015**

Kecamatan Subdistrict	Persentase Penduduk Percentage of Total Population	Kepadatan Penduduk per km <sup>2</sup> Population Density per sq.km
(1)	(2)	(3)
1 Jangkat	2.62	10
2 Sungai Tenang	2.63	16
3 Muara Siau	2.64	15
4 Lembah Masurai	6.69	36
5 Tiang Pumpung	1.28	17
6 Pamenang	9.39	99
7 Pamenang Barat	4.69	86
8 Renah Pamenang	3.93	134
9 Pamenang Selatan	2.87	63
10 Bangko	14.01	305
11 Bangko Barat	3.14	59
12 Nalo Tantan	3.63	119
13 Batang Masumai	2.86	51
14 Sungai Manau	2.73	34
15 Renah Pembarap	3.37	45
16 Pangkalan Jambu	1.78	15
17 Tabir	8.04	88
18 Tabir Ulu	2.46	41
19 Tabir Selatan	7.88	147
20 Tabir Ilir	2.87	66
21 Tabir Timur	2.15	72
22 Tabir Lintas	2.26	72
23 Margo Tabir	3.74	107
24 Tabir Barat	2.32	12
<b>Merangin</b>	<b>100.00</b>	<b>1 709</b>

Sumber: Proyeksi Penduduk Indonesia 2010–2020  
 Source: Indonesia Population Projection 2010–2020

**TABEL** 3.1.4 **Jumlah Penduduk Menurut Kelompok Umur dan Jenis Kelamin di Kabupaten Merangin, 2015**  
**TABLE** 3.1.4 **Population by Age Group and Sex in Merangin Regency, 2015**

Kelompok Umur <i>Age Group</i>	Jenis Kelamin/ <i>Sex</i>		
	Laki-Laki <i>Male</i>	Perempuan <i>Female</i>	Jumlah <i>Total</i>
(1)	(2)	(3)	(4)
0-4	18 358	17 492	35 850
5-9	18 139	17 844	35 983
10-14	18 130	17 700	35 830
15-19	16 280	16 248	32 528
20-24	16 215	16 507	32 722
25-29	17 063	16 289	33 352
30-34	16 448	15 059	31 507
35-39	15 106	14 390	29 496
40-44	13 260	11 931	25 191
45-49	11 008	10 491	21 499
50-54	9 285	8 529	17 814
55-59	6 950	6 011	12 961
60-64	4 827	4 232	9 059
65+	6 519	6 004	12 523
<b>Jumlah/Total</b>	<b>187 588</b>	<b>178 727</b>	<b>366 315</b>

Sumber: Proyeksi Penduduk Indonesia 2010-2020  
 Source: Indonesia Population Projection 2010-2020

**TABEL 3.2.1** Jumlah Penduduk Berumur 15 Tahun Ke Atas Menurut Jenis Kegiatan Selama Seminggu yang Lalu dan Jenis Kelamin di Kabupaten Merangin, 2015  
**TABLE** *Population Aged 15 Years and Over by Type of Activity During The Previous Week and Sex in Merangin Regency, 2015*

Kegiatan Utama <i>Main Activity</i>	Jenis Kelamin/Sex		
	Laki-laki <i>Male</i>	Perempuan <i>Female</i>	Jumlah <i>Total</i>
(1)	(2)	(3)	(4)
<b>Angkatan Kerja/<i>Economically Active</i></b>	<b>114 841</b>	<b>52 861</b>	<b>167 702</b>
Bekerja/ <i>Working</i>	110 543	48 139	158 682
Pengangguran Terbuka/ <i>Unemployment</i>	4 298	4 722	9 020
<b>Bukan Angkatan Kerja/ <i>Economically Inactive</i></b>	<b>18 557</b>	<b>73 230</b>	<b>91 787</b>
Sekolah/ <i>Attending School</i>	9 920	12 669	22 589
Mengurus Rumah Tangga/ <i>Housekeeping</i>	720	56 174	56 894
Lainnya/ <i>Others</i>	7 917	4 387	12 304
<b>Jumlah/<i>Total</i></b>	<b>133 398</b>	<b>126 091</b>	<b>259 489</b>
<b>Tingkat Partisipasi Angkatan Kerja <i>Economically Active Participation Rate</i></b>	<b>86.09</b>	<b>41.92</b>	<b>64.63</b>
<b>Tingkat Pengangguran/<i>Unemployment Rate</i></b>	<b>3.74</b>	<b>8.93</b>	<b>5.38</b>

Sumber: Survei Angkatan Kerja Nasional Agustus 2015

Source: August National Labor Force Survey 2015

**TABEL 3.2.2** Jumlah Penduduk Berumur 15 Tahun Ke Atas yang Termasuk Angkatan Kerja Menurut Pendidikan Tertinggi yang Ditamatkan dan Jenis Kelamin di Kabupaten Merangin, 2015  
**TABLE** *Population Aged 15 Years and Over who are in Labour Force by Educational Attainment and Sex in Merangin Regency, 2015*

Pendidikan Tertinggi yang Ditamatkan <i>Educational Attainment</i>	Jenis Kelamin/Sex		
	Laki-laki Male	Perempuan Female	Jumlah Total
(1)	(2)	(3)	(4)
Tidak/Belum Pernah Sekolah <i>No Schooling</i>	2 588	2 942	5 530
Tidak/Belum Tamat SD <i>Not Yet Completed Primary School</i>	16 010	9 248	25 258
Sekolah Dasar <i>Primary School</i>	40 834	18 269	59 103
Sekolah Menengah Pertama <i>Junior High School</i>	21 345	6 935	28 280
Sekolah Menengah Atas <i>Senior High School</i>	23 684	7 093	30 777
Diploma I/II/III/ Akademi/Universitas Diploma I/II/III/ Academy/University	10 380	8 374	18 754
<b>Jumlah/Total</b>	<b>114 841</b>	<b>52 861</b>	<b>167 702</b>

Sumber: Survei Angkatan Kerja Nasional Agustus 2015  
 Source: August National Labor Force Survey 2015

**Jumlah Penduduk Berumur 15 Tahun Ke Atas yang Termasuk Angkatan Kerja Menurut Kelompok Umur dan Jenis Kelamin di Kabupaten Merangin, 2015**  
**Population Aged 15 Years and Over who are in Labour Force by Age Group and Sex in Merangin Regency, 2015**

Kelompok Umur <i>Age Group</i>	Jenis Kelamin/Sex		
	Laki-laki <i>Male</i>	Perempuan <i>Female</i>	Jumlah <i>Total</i>
(1)	(2)	(3)	(4)
15-19	6 185	2 844	9 029
20-24	13 224	5 271	18 495
25-29	16 336	7 774	24 110
30-34	15 882	8 138	24 020
35-39	15 127	6 486	21 613
40-44	13 141	7 267	20 408
45-49	10 666	5 919	16 585
50-54	9 340	3 753	13 093
55-59	7 000	3 412	10 412
60+	7 940	1 997	9 937
<b>Jumlah/Total</b>	<b>114 841</b>	<b>52 861</b>	<b>167 702</b>

Sumber: Survei Angkatan Kerja Nasional Agustus 2015

Source: August National Labor Force Survey 2015



TABEL  
TABLE

3.2.4

Jumlah Penduduk Berumur 15 Tahun Ke Atas yang Bekerja Selama Seminggu yang Lalu Menurut Lapangan Pekerjaan Utama dan Jenis Kelamin di Kabupaten Merangin, 2015  
*Population Aged 15 Years and Over Who Worked During the Previous Week by Main Industry and Sex in Merangin Regency, 2015*

Lapangan Pekerjaan Utama <sup>1</sup> <i>Main Industry <sup>1</sup></i>	Jenis Kelamin/Sex		
	Laki-laki <i>Male</i>	Perempuan <i>Female</i>	Jumlah <i>Total</i>
(1)	(2)	(3)	(4)
1	75 551	26 315	101 866
2	1 900	245	2 145
3	7 658	10 279	17 937
4	12 779	8 366	21 145
5	12 655	2 934	15 589
<b>Jumlah/Total</b>	<b>110 543</b>	<b>48 139</b>	<b>158 682</b>

Keterangan/Note: <sup>1</sup>

1. Pertanian, Kehutanan, Perburuan dan Perikanan/*Agriculture, Forestry, Hunting and Fisheries*
2. Industri Pengolahan/*Manufacturing Industry*
3. Perdagangan Besar, Eceran, Rumah Makan, dan Hotel/*Wholesale Trade, Retail Trade, Restaurants, and Hotels*
4. Jasa Kemasyarakatan, Sosial, dan Perorangan/*Community, Social, and Personal Services*
5. Lainnya/*Others* (Pertambangan dan Penggalian, Listrik, Gas dan Air, Bangunan, Angkutan, Pergudangan dan Komunikasi, Keuangan, Asuransi, Usaha Persewaan Bangunan, Tanah, dan Jasa Perusahaan/*Mining and Quarrying, Electricity, Gas, and Water, Construction, Transportation, Warehousing and Communication, Financial, Insurance, Real Estate, and Business Services*)

Sumber: Survei Angkatan Kerja Nasional Agustus 2015

Source: August National Labor Force Survey 2015

**TABEL**  
**TABLE** 3.2.5

Jumlah Penduduk Berumur 15 Tahun Ke Atas yang Bekerja Selama Seminggu yang Lalu Menurut Kelompok Umur dan Jenis Kelamin di Kabupaten Merangin, 2015  
*Population Aged 15 Years and Over Who Worked During the Previous Week by Age Group and Sex in Merangin Regency, 2015*

Kelompok Umur <i>Age Group</i>	Jenis Kelamin/Sex		
	Laki-laki <i>Male</i>	Perempuan <i>Female</i>	Jumlah <i>Total</i>
(1)	(2)	(3)	(4)
15-19	4 955	1 216	6 171
20-24	12 068	3 498	15 566
25-29	14 825	6 978	21 803
30-34	15 882	7 689	23 571
35-39	14 726	6 486	21 212
40-44	13 141	7 267	20 408
45-49	10 666	5 919	16 585
50-54	9 340	3 677	13 017
55-59	7 000	3 412	10 412
60+	7 940	1 997	9 937
<b>Jumlah/Total</b>	<b>110 543</b>	<b>48 139</b>	<b>158 682</b>

Sumber: Survei Angkatan Kerja Nasional Agustus 2015  
Source: August National Labor Force Survey 2015

**TABEL** 3.2.6 **Jumlah Penduduk Berumur 15 Tahun Ke Atas yang Bekerja Selama Seminggu yang Lalu Menurut Status Pekerjaan Utama dan Jenis Kelamin di Kabupaten Merangin, 2015**  
**TABLE** *Population Aged 15 Years and Over Who Worked During the Previous Week by Main Employment Status and Sex in Merangin Regency, 2015*

Status Pekerjaan Utama <i>Main Employment Status</i>	Jenis Kelamin/Sex		
	Laki-laki <i>Male</i>	Perempuan <i>Female</i>	Jumlah <i>Total</i>
(1)	(2)	(3)	(4)
Berusaha sendiri <i>Own account worker</i>	34 698	8 500	43 198
Berusaha dibantu buruh tidak tetap/buruh tak dibayar <i>Employer assisted by temporary worker/unpaid worker</i>	19 506	5 387	24 893
Berusaha dibantu buruh tetap/buruh dibayar <i>Employer assisted by permanent worker/paid worker</i>	9 150	753	9 903
Buruh/Karyawan/Pegawai <i>Regular employee</i>	29 759	15 672	45 431
Pekerja bebas di pertanian <i>Casual employee in agriculture</i>	7 045	739	7 784
Pekerja bebas di non pertanian <i>Casual employee not in agriculture</i>	5 832	1 758	7 590
Pekerja keluarga/tak dibayar <i>Family worker/unpaid worker</i>	4 553	15 330	19 883
<b>Jumlah/Total</b>	<b>110 543</b>	<b>48 139</b>	<b>158 682</b>

Sumber: Survei Angkatan Kerja Nasional Agustus 2015

Source: August National Labor Force Survey 2015

**TABEL 3.2.7** Jumlah Penduduk Berumur 15 Tahun Ke Atas yang Termasuk Pengangguran Terbuka Menurut Tingkat Pendidikan Tertinggi yang Ditamatkan dan Jenis Kelamin di Kabupaten Merangin, 2015  
**TABLE 3.2.7** *Population Aged 15 Years and Over who were Categorized Unemployment by Educational Attainment and Sex in Merangin Regency, 2015*

Pendidikan Tertinggi yang Ditamatkan <i>Educational Attainment</i>	Jenis Kelamin/Sex		
	Laki-laki <i>Male</i>	Perempuan <i>Female</i>	Jumlah <i>Total</i>
(1)	(2)	(3)	(4)
Tidak/Belum Tamat SD <i>Not Yet Completed Primary School</i>	401	91	492
Sekolah Dasar <i>Primary School</i>	1 158	777	1 935
Sekolah Menengah Pertama <i>Junior High School</i>	111	52	163
Sekolah Menengah Atas <i>Senior High School</i>	2 300	2 869	5 169
Diploma I/II/III/ Akademi/Universitas <i>Diploma I/II/III/ Academy/University</i>	328	933	1 261
<b>Jumlah/Total</b>	<b>4 298</b>	<b>4 722</b>	<b>9 020</b>

Sumber: Survei Angkatan Kerja Nasional Agustus 2015  
 Source: August National Labor Force Survey 2015

**TABEL 3.2.8** Jumlah Penduduk Berumur 15 Tahun Ke Atas yang Termasuk Pengangguran Terbuka Menurut Kategori Pengangguran Terbuka dan Jenis Kelamin di Kabupaten Merangin, 2015  
**TABLE** *Population Aged 15 Years and Over who were Categorized Unemployment by Unemployment Derivation and Sex in Merangin Regency, 2015*

Kategori Pengangguran Terbuka <i>Unemployment Derivation</i>	Jenis Kelamin/Sex		
	Laki-laki <i>Male</i>	Perempuan <i>Female</i>	Jumlah <i>Total</i>
(1)	(2)	(3)	(4)
1. Mencari Pekerjaan <i>Looking for Work</i>	3 649	4 020	7 669
2. Sedang Mempersiapkan Usaha <i>Establishing A New Business/Firm</i>	0	0	0
3. Merasa Tidak Mungkin Mendapat Pekerjaan <i>Hopeless Job</i>	649	650	1 299
4. Sudah Punya Pekerjaan tetapi Belum Mulai Bekerja <i>Have A Job in Future Start</i>	0	52	52
<b>Jumlah/Total</b>	<b>4 298</b>	<b>4 722</b>	<b>9 020</b>

Sumber: Survei Angkatan Kerja Nasional Agustus 2015

Source: August National Labor Force Survey 2015

**TABEL** 3.2.9 **Jumlah Transmigran Menurut Tahun Penempatan di Kabupaten Merangin**  
**TABLE** 3.2.9 **Numbers of Transmigrants by Year Being Placed in Merangin Regency**

Lokasi <i>Location</i>	Tahun Penempatan <i>Year Being Placed</i>	Jumlah Transmigran <i>Number of Transmigrants</i>	
		Kepala Keluarga <i>Head of Household</i>	Jiwa Person
(1)	(2)	(3)	(4)
Pamenang I	1979/1980	450	1 987
Pamenang II	1979/1980	705	3 113
Pamenang III	1979/1980	430	1 848
Pamenang IV	1979/1980	415	1 899
Pamenang V	1981/1982	600	2 373
Pamenang VI	1981-1983	736	3 128
Pamenang VII	1982/1983	674	2 793
Pamenang VIII	1982/1983	436	1 858
Pamenang IX	1982/1983	400	1 678
Pamenang X	1983-1985	787	2 367
Pamenang XI	1984/1985	442	1 754
Pamenang XII	1984/1985	495	1 993
Kubang Ujo I	1980/1981	457	1 971
Kubang Ujo II	1980/1981	343	1 997
Kubang Ujo III	1981/1982	400	1 776
Hitam Ulu I	1981/1982	500	2 134
Hitam Ulu II	1981/1982	500	1 997
Hitam Ulu III	1981/1982	500	2 118
Hitam Ulu IV	1981/1982	380	1 477
Hitam Ulu V	1981/1982	530	2 187
Hitam Ulu VI	1981/1982	500	1 920
Hitam Ulu IX	1983/1984	383	1 582
Hitam Ulu XI	1984/1985	270	1 158
Hitam Ulu XII	1984/1985	473	2 078
Kuamang Kuning XI	1984/1985	395	1 495
Kuamang Kuning XII	1984/1985	206	897
Kuamang Kuning XIII	1984/1985	254	1 048
Tiang Pumpung	1991/1992	200	743
Pulau Bayur	1992/1993	126	403
Nalo Gedang	1992/1993	125	474
Baru Nalo	1992/1993	125	462
Batang Kibul I	2002	264	889
Batang Kibul II	2002	236	956
Pulau Tebakar	2003-2006	300	1 176

Sumber : Dinas Sosial, Ketenagakerjaan dan Transmigrasi Provinsi Jambi

Source : Regional Office of The Manpower and Transmigration, Jambi Province



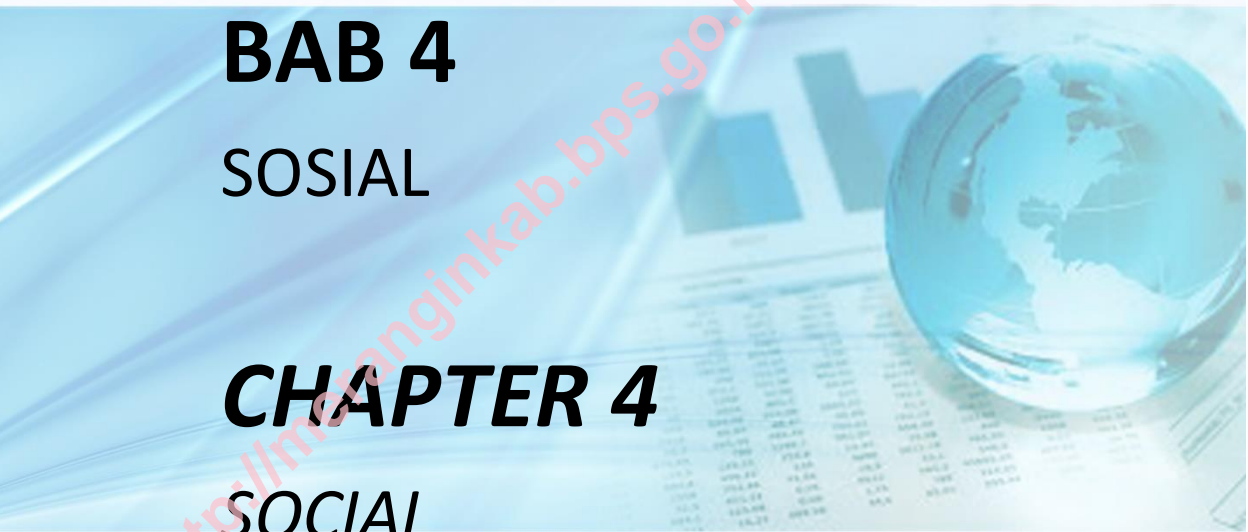
**BAB 4**

**SOSIAL**

**CHAPTER 4**

**SOCIAL**

<http://imganginkab.bps.go.id>







## BAB 4 SOSIAL

### 4.1 Pendidikan

Salah satu program pokok pembangunan Kabupaten Merangin adalah meningkatkan pembangunan sektor pendidikan formal mulai dari tingkat sekolah dasar sampai dengan perguruan tinggi dan pendidikan non formal berupa pendidikan dan latihan berbagai bidang pengetahuan keterampilan yang diperlukan untuk pembangunan serta pembinaan generasi muda dan generasi yang sehat jasmani dan rohani.

Jumlah sekolah negeri dan swasta di Kabupaten Merangin tahun 2015 adalah :

- TK = 176
- SD = 317
- SMP = 85
- SMU = 22
- SMK = 17

Jumlah murid negeri dan swasta :

- TK = 5.256
- SD = 45.332
- SMP = 12.147
- SMU = 5.685
- SMK = 3.468

### 4.2 Kesehatan

Penyediaan berbagai sarana kesehatan di Kabupaten Merangin disajikan dalam tabel 4.2.5. Pada tahun 2015 terdapat 1 buah Rumah Sakit Umum Daerah, 23 buah Puskesmas, dan 409 posyandu. Selain itu, pada tabel 4.2.1 – 4.2.4 disajikan jumlah tenaga kesehatan yang terdiri

## CHAPTER IV SOCIAL

### 4.1 Education

*One of the main program of Merangin Government is to improve the education from elementary school up to university and non formal ones such as both education and training with variety of vocationalities in case to develop and bring up the youth generations and gymnastic in preparing them with health body and spirit.*

*The numbers of school in Merangin Regency in 2015 :*

- Kindergarten = 176
- Primary School= 317
- Junior High School = 85
- Senior High School = 22
- Vocational Senior High School = 17

*The numbers of students (person):*

- Kindergarten = 5.256
- Elementary School = 45.332
- Junior High School = 12.147
- Senior High School = 5.685
- Vocational Senior High School = 3.468

### 4.2 The Health

*The health equipment of health item in Merangin Regency were shown at table 4.2.5. In 2015 we could find out 1 Public State Hospital, 23 centre of public health, and 409 integrated health service. Besides, in table 4.2.1 – 4.2.4 there are providers the number of health personnel including doctor,*

dari tenaga dokter, tenaga keperawatan, bidan, tenaga kefarmasian, teknisi medis, tenaga gizi dan tenaga kesehatan masyarakat.

Data tentang aseptor keluarga berencana dapat dilihat mulai dari tabel 4.2.12.

#### **4.3 Agama**

Sub bab tentang keagamaan meliputi data tentang jumlah tempat ibadah (masjid, mushola, gereja, pura, vihara, dan klenteng) dan data jamaah haji.

*nurses, pharmacy nutrient specialist, medical technician, and public health.*

*Table 4.2.12 shows data about family planning acceptor.*

#### **4.3 Religion**

*This sub topic covered data about number of house of worship (mosque, musholla, churches, temples, vihara's and china temple) and number of pilgrim.*

**TABEL** 4.1.1 **Angka Partisipasi Sekolah (APS) Menurut Jenis Kelamin dan Kelompok Umur Sekolah di Kabupaten Merangin, 2015**  
**TABLE** 4.1.1 **School Enrolment Rate by Sex and School Age Group in Merangin Regency, 2015**

Kelompok Umur Sekolah <i>School Age Group</i>	Angka Partisipasi Sekolah (APS)		
	Laki-laki <i>Male</i>	Perempuan <i>Female</i>	Jumlah <i>Total</i>
(1)	(2)	(3)	(4)
7–12	99.06	100.00	99.55
13–15	91.88	90.96	91.39
16–18	54.44	62.81	58.14
19–24	16.85	14.57	15.76

Sumber: Survei Sosial Ekonomi Nasional Kor, Maret 2015

Source: National Socio Economic Survey Kor, March 2015

**TABEL** 4.1.2 **Angka Partisipasi Murni (APM) dan Angka Partisipasi Kasar (APK) Menurut Jenjang Pendidikan di Kabupaten Merangin, 2015**  
**TABLE** 4.1.2 **Net Enrolment Rate and Gross Enrolment Rate by Educational Level in Merangin Regency, 2015**

<b>Jenjang Pendidikan</b> <i>Educational Level</i>	<b>APM</b> <i>Net Enrollment Rate</i>	<b>APK</b> <i>Gross Enrollment Rate</i>
(1)	(2)	(3)
SD/MI <i>Elementary School</i>	96.03	113.03
SMP/MTs <i>Junior High School</i>	78.82	93.07
SMA/SMK/MA <i>Senior High School</i>	49.71	61.06
Diploma I/II/III/ Akademi/Universitas <i>Diploma I/II/III/ Academy/University</i>	10.45	13.67

Sumber: Survei Sosial Ekonomi Nasional Kor, Maret 2015

Source: National Socio Economic Survey kor, March 2015

**TABEL 4.1.3** Jumlah Taman Kanak-Kanak, Murid dan Guru di Kabupaten Merangin, 2015/2016  
**TABLE** *Number of Kindergarten School, Pupils and Teachers in Merangin Regency, 2015/2016*

Kecamatan <i>Subdistrict</i>	TK <i>Kindergarten</i>	Murid		Guru <i>Teachers</i>	Kelas <i>Class</i>
		<i>Pupils</i>			
		Laki-laki <i>Male</i>	Perempuan <i>Female</i>		
(1)	(2)	(3)	(4)	(5)	(6)
Jangkat	7	82	80	26	10
Sungai Tenang	6	87	96	22	9
Muara Siau	10	104	95	29	12
Lembah Masurai	9	95	102	25	10
Tiang Pumpung	3	19	20	12	3
Pamenang	15	214	211	49	25
Pamenang Barat	5	99	94	18	10
Renah Pamenang	7	119	121	38	14
Pamenang Selatan	4	68	50	12	5
Bangko	20	539	528	159	67
Bangko Barat	6	70	79	20	7
Batang Masumai	5	35	32	11	5
Nalo Tantan	3	37	32	10	5
Sungai Manau	9	120	104	32	14
Renah Pembarap	7	51	80	27	8
PangkalanJambu	7	81	113	24	16
Tabir	6	92	90	26	11
Tabir Ulu	4	65	58	12	8
Tabir Selatan	18	322	286	65	31
Tabir Ilir	5	65	63	17	7
Tabir Timur	2	42	33	5	4
Tabir Lintas	6	55	47	16	7
Margo Tabir	4	69	76	9	11
Tabir Barat	8	63	82	16	8
<b>Merangin</b>	<b>176</b>	<b>2 647</b>	<b>2 609</b>	<b>688</b>	<b>309</b>

Sumber : Dinas Pendidikan Nasional Kabupaten Merangin  
 Source : National Education Service of Merangin Regency

**TABEL**  
**TABLE** 4.1.4

**Jumlah Sekolah, Murid, Guru, dan Rasio Murid-Guru Sekolah Dasar (SD) Menurut Kecamatan di Kabupaten Merangin, 2015/2016**

*Number of Schools, Pupils, Teachers, and Pupil-Teacher Ratio of Primary Schools by Subdistrict in Merangin Regency, 2015/2016*

	<b>Kecamatan Subdistrict</b>	<b>Sekolah Schools</b>	<b>Murid Pupils</b>	<b>Guru Teachers</b>	<b>Rasio Murid- Guru Pupil-Teacher Ratio</b>
	(1)	(2)	(3)	(4)	(5)
1	Jangkat	15	1 279	168	7.61
2	Sungai Tenang	16	1 424	160	8.90
3	Muara Siau	17	1 276	150	8.51
4	Lembah Masurai	17	2 064	166	12.43
5	Tiang Pumpung	7	550	66	8.33
6	Pamenang	22	4 247	263	16.15
7	Pamenang Barat	14	2 013	150	13.42
8	Renah Pamenang	8	1 456	88	16.55
9	Pamenang Selatan	7	1 341	83	16.16
10	Bangko	26	6 224	462	13.47
11	Bangko Barat	11	1 352	128	10.56
12	Nalo Tantan	11	1 490	126	11.83
13	Batang Masumai	14	1 473	197	7.48
14	Sungai Manau	12	1 456	131	11.11
15	Renah Pembarap	16	1 672	173	9.66
16	Pangkalan Jambu	8	833	81	10.28
17	Tabir	22	4 391	257	17.09
18	Tabir Ulu	10	985	90	10.94
19	Tabir Selatan	16	3 609	189	19.10
20	Tabir Ilir	9	1 133	70	16.19
21	Tabir Timur	6	1 005	68	14.78
22	Tabir Lintas	7	943	64	14.73
23	Margo Tabir	7	1 572	87	18.07
24	Tabir Barat	19	1 544	160	9.65
	<b>Merangin</b>	<b>317</b>	<b>45 332</b>	<b>3 577</b>	<b>12.67</b>

Sumber: Dinas Pendidikan Kabupaten Merangin

Source: Education Service of Merangin Regency

**TABEL**  
**TABLE** 4.1.5

**Jumlah Sekolah, Murid, Guru, dan Rasio Murid-Guru Sekolah Menengah Pertama Menurut Kecamatan di Kabupaten Merangin, 2015/2016**  
**Number of Schools, Pupils, Teachers, and Pupil-Teacher Ratio of Junior High Schools by Subdistrict in Merangin Regency, 2015/2016**

	<b>Kecamatan Subdistrict</b>	<b>Sekolah Schools</b>	<b>Murid Pupils</b>	<b>Guru Teachers</b>	<b>Rasio Murid- Guru/Pupil- Teacher Ratio</b>
	(1)	(2)	(3)	(4)	(5)
1	Jangkat	7	374	78	4.79
2	Sungai Tenang	7	302	59	5.12
3	Muara Siau	3	228	31	7.35
4	Lembah Masurai	5	500	56	8.93
5	Tiang Pumpung	3	140	32	4.38
6	Pamenang	5	1 019	91	11.20
7	Pamenang Barat	3	397	50	7.94
8	Renah Pamenang	3	443	36	12.31
9	Pamenang Selatan	3	534	52	10.27
10	Bangko	8	2 801	202	13.87
11	Bangko Barat	2	137	19	7.21
12	Nalo Tantan	3	584	55	10.62
13	Batang Masumai	3	132	37	3.57
14	Sungai Manau	2	281	24	11.71
15	Renah Pembarap	4	356	53	6.72
16	Pangkalan Jambu	1	77	13	5.92
17	Tabir	4	912	78	11.69
18	Tabir Ulu	2	249	25	9.96
19	Tabir Selatan	5	1 126	91	12.37
20	Tabir Ilir	2	355	44	8.07
21	Tabir Timur	2	209	21	9.95
22	Tabir Lintas	2	158	20	7.90
23	Margo Tabir	1	634	50	12.68
24	Tabir Barat	5	199	39	5.10
	<b>Merangin</b>	<b>85</b>	<b>12 147</b>	<b>1 256</b>	<b>9.67</b>

Sumber: Dinas Pendidikan Kabupaten Merangin

Source: Education Service of Merangin Regency



**TABEL 4.1.6** Jumlah Sekolah, Murid, Guru, dan Rasio Murid-Guru Sekolah Menengah Umum Negeri Menurut Kecamatan di Kabupaten Merangin, 2015/2016  
**TABLE** *Number of Schools, Pupils, Teachers, and Pupil-Teacher Ratio of Public Senior High Schools by Subdistrict in Merangin Regency, 2015/2016*

	Kecamatan Subdistrict	Sekolah Schools	Murid Pupils	Guru Teachers	Rasio Murid- Guru/Pupil- Teacher Ratio
	(1)	(2)	(3)	(4)	(5)
1	Jangkat	1	206	27	7.63
2	Sungai Tenang	1	151	16	9.44
3	Muara Siau	1	212	19	11.16
4	Lembah Masurai	1	141	17	8.29
5	Tiang Pumpung	-	-	-	-
6	Pamenang	1	494	29	17.03
7	Pamenang Barat	1	617	38	16.24
8	Renah Pamenang	1	328	31	10.58
9	Pamenang Selatan	-	-	-	-
10	Bangko	2	1 175	95	12.37
11	Bangko Barat	-	-	-	-
12	Nalo Tantan	1	849	13	65.31
13	Batang Masumai	1	176	12	14.67
14	Sungai Manau	1	109	18	6.06
15	Renah Pembarap	1	-	18	-
16	Pangkalan Jambu	-	-	-	-
17	Tabir	1	18	46	0.39
18	Tabir Ulu	1	170	18	9.44
19	Tabir Selatan	2	565	46	12.28
20	Tabir Ilir	-	-	-	-
21	Tabir Timur	-	-	-	-
22	Tabir Lintas	-	-	-	-
23	Margo Tabir	1	311	31	10.03
24	Tabir Barat	-	-	-	-
	<b>Merangin</b>	<b>106</b>	<b>18</b>	<b>5 522</b>	<b>485</b>

Sumber: Dinas Pendidikan Kabupaten Merangin

Source: Education Service of Merangin Regency

**TABEL 4.1.7**  
**TABLE** Jumlah Sekolah, Murid, Guru, dan Rasio Murid-Guru Sekolah Menengah Umum Swasta Menurut Kecamatan di Kabupaten Merangin, 2015/2016  
*Number of Schools, Pupils, Teachers, and Pupil-Teacher Ratio of Private Senior High Schools by Subdistrict in Merangin Regency, 2015/2016*

	Kecamatan Subdistrict	Sekolah Schools	Murid Pupils	Guru Teachers	Rasio Murid- Guru/Pupil- Teacher Ratio
	(1)	(2)	(3)	(4)	(5)
1	Jangkat	-	-	-	-
2	Sungai Tenang	-	-	-	-
3	Muara Siau	-	-	-	-
4	Lembah Masurai	-	-	-	-
5	Tiang Pumpung	-	-	-	-
6	Pamenang	-	-	-	-
7	Pamenang Barat	-	-	-	-
8	Renah Pamenang	-	-	-	-
9	Pamenang Selatan	-	-	-	-
10	Bangko	1	25	14	1.79
11	Bangko Barat	-	-	-	-
12	Nalo Tantan	-	-	-	-
13	Batang Masumai	-	-	-	-
14	Sungai Manau	-	-	-	-
15	Renah Pembarap	-	-	-	-
16	Pangkalan Jambu	-	-	-	-
17	Tabir	-	-	-	-
18	Tabir Ulu	-	-	-	-
19	Tabir Selatan	-	-	-	-
20	Tabir Ilir	-	-	-	-
21	Tabir Timur	-	-	-	-
22	Tabir Lintas	1	40	9	4.44
23	Margo Tabir	-	-	-	-
24	Tabir Barat	2	98	16	6.13
	<b>Merangin</b>	<b>4</b>	<b>163</b>	<b>485</b>	<b>0.34</b>

Sumber: Dinas Pendidikan Kabupaten Merangin

Source: Education Service of Merangin Regency

**TABEL 4.1.8**  
**TABLE** Jumlah Sekolah, Murid, Guru, dan Rasio Murid-Guru Sekolah Menengah Kejuruan Negeri Menurut Kecamatan di Kabupaten Merangin, 2015/2016  
*Number of Schools, Pupils, Teachers, and Pupil-Teacher Ratio of Public Vocational High Schools by Subdistrict in Merangin Regency, 2015/2016*

	Kecamatan Subdistrict	Sekolah Schools	Murid Pupils	Guru Teachers	Rasio Murid- Guru/Pupil- Teacher Ratio
	(1)	(2)	(3)	(4)	(5)
1	Jangkat	-	-	-	-
2	Sungai Tenang	-	-	-	-
3	Muara Siau	-	-	-	-
4	Lembah Masurai	1	102	4	25.5
5	Tiang Pumpung	-	-	-	-
6	Pamenang	1	213	29	7.34
7	Pamenang Barat	-	-	-	-
8	Renah Pamenang	1	330	25	13.20
9	Pamenang Selatan	1	308	42	20.53
10	Bangko	1	781	64	12.20
11	Bangko Barat	-	-	-	-
12	Nalo Tantan	1	596	76	7.84
13	Batang Masumai	1	152	20	7.60
14	Sungai Manau	-	-	-	-
15	Renah Pembarap	-	-	-	-
16	Pangkalan Jambu	1	187	16	11.69
17	Tabir	-	-	-	-
18	Tabir Ulu	1	365	34	10.73
19	Tabir Selatan	-	-	-	-
20	Tabir Ilir	-	-	-	-
21	Tabir Timur	1	112	25	4.48
22	Tabir Lintas	1	100	21	4.76
23	Margo Tabir	-	-	-	-
24	Tabir Barat	-	-	-	-
	<b>Merangin</b>	<b>11</b>	<b>3 317</b>	<b>356</b>	<b>9.31</b>

Sumber: Dinas Pendidikan Kabupaten Merangin

Source: Education Service of Merangin Regency

**TABEL 4.1.9**  
**TABLE** Jumlah Sekolah, Murid, Guru, dan Rasio Murid-Guru Sekolah Menengah Kejuruan Swasta Menurut Kecamatan di Kabupaten Merangin, 2015/2016  
*Number of Schools, Pupils, Teachers, and Pupil-Teacher Ratio of Private Vocational High Schools by Subdistrict in Merangin Regency, 2015/2016*

	Kecamatan Subdistrict	Sekolah Schools	Murid Pupils	Guru Teachers	Rasio Murid- Guru/Pupil- Teacher Ratio
	(1)	(2)	(3)	(4)	(5)
1	Jangkat	-	-	-	-
2	Sungai Tenang	-	-	-	-
3	Muara Siau	-	-	-	-
4	Lembah Masurai	-	-	-	-
5	Tiang Pumpung	-	-	-	-
6	Pamenang	1	46	6	7.67
7	Pamenang Barat	-	-	-	-
8	Renah Pamenang	-	-	-	-
9	Pamenang Selatan	1	32	11	2.91
10	Bangko	2	29	19	1.53
11	Bangko Barat	-	-	-	-
12	Nalo Tantan	1	11	7	1.57
13	Batang Masumai	-	-	-	-
14	Sungai Manau	-	-	-	-
15	Renah Pembarap	-	-	-	-
16	Pangkalan Jambu	-	-	-	-
17	Tabir	-	-	-	-
18	Tabir Ulu	-	-	-	-
19	Tabir Selatan	-	-	-	-
20	Tabir Ilir	-	-	-	-
21	Tabir Timur	-	-	-	-
22	Tabir Lintas	-	-	-	-
23	Margo Tabir	-	-	-	-
24	Tabir Barat	1	33	13	2.54
	<b>Merangin</b>	<b>6</b>	<b>151</b>	<b>56</b>	<b>2.70</b>

Sumber: Dinas Pendidikan Kabupaten Merangin

Source: Education Service of Merangin Regency

**TABEL** 4.1.10 **Banyaknya Tenaga Pengajar STKIP YPM Bangko Menurut Jurusan/Program Studi, 2015/2016**  
**TABLE** 4.1.10 **Number of Teacher STKIP YPM Bangko by Education Qualification, 2015/2016**

Jurusan/Program study Education Qualification	Tenaga Pengajar/Teacher				Jumlah Total
	PNSD	YYS	Luar Biasa Part Time Lecture	Asisten Asistant Lecture	
(1)	(2)	(3)	(4)	(5)	(6)
1. PBS/Pendidikan Bhs.Indonesia	3	16	0	0	19
2. PBS/Pendidikan Bhs.Ingggris	0	17	0	0	17
3. PMIPA/Pendidikan Matematika	0	13	0	0	13
4. IP/Pendidikan Luar Sekolah	2	12	0	0	14
5. PIPS/Pendidikan Ekonomi	0	9	0	0	9
6. PMIPA/Pendidikan Biologi	0	10	0	0	10
<b>MERANGIN 2015/2016</b>	<b>5</b>	<b>77</b>	<b>0</b>	<b>0</b>	<b>82</b>
<b>2014/2015</b>	<b>4</b>	<b>71</b>	<b>14</b>	<b>0</b>	<b>99</b>

Sumber : STKIP YPM Bangko  
 Source : STKIP YPM Bangko

**TABEL** 4.1.11 **Banyaknya Mahasiswa Baru STKIP YPM Bangko Menurut Jurusan/Program Studi, 2015/2016**  
**TABLE** 4.1.11 **Number of Student STKIP YPM Bangko by Education Qualification, 2015/2016**

Jurusan/Program Study Education Qualification	Mahasiswa/Student		
	Laki-laki Male	Perempuan Female	Jumlah Total
(1)	(6)	(7)	(8)
1. PBS/Pendidikan Bhs.Indonesia	4	3	7
2. PBS/Pendidikan Bhs.Ingggris	6	15	21
3. PMIPA/Pendidikan Matematika	2	18	20
4. IP/Pendidikan Luar Sekolah	10	8	18
5. PIPS/Pendidikan Ekonomi	23	25	48
6. PMIPA/Pendidikan Biologi	6	13	19
<b>MERANGIN 2015/2016</b>	<b>51</b>	<b>82</b>	<b>133</b>

Sumber : STKIP YPM Bangko

Source : STKIP YPM Bangko

**TABEL** 4.1.12 **Banyaknya Lulusan Sarjana dan Diploma Menurut Jurusan/Program Studi STKIP YPM Bangko, 2015/2016**  
**TABLE** *Number of New Date Student Registered and Diploma by Education Qualification Graduate, 2015/2016*

Jurusan/Program Study Education Qualification	Lulusan/Graduate		
	Laki-laki Male	Perempuan Female	Jumlah Total
(1)	(2)	(3)	(4)
1. PBS/Pendidikan Bhs.Indonesia (S1)	31	46	77
2. PBS/Pendidikan Bhs.Ingggris (S1)	16	66	82
3. PMIPA/Pendidikan Matematika (S1)	30	74	104
4. IP/Pendidikan Luar Sekolah (S1)	50	30	80
5. PIPS/Pendidikan Ekonomi (S1)	0	0	0
6. PMIPA/Pendidikan Biologi (S1)	3	8	11
<b>MERANGIN 2015/2016</b>	<b>130</b>	<b>224</b>	<b>354</b>
<b>2014/2015</b>	<b>121</b>	<b>210</b>	<b>331</b>

Sumber : STKIP YPM Bangko  
 Source : STKIP YPM Bangko

**TABEL** 4.1.13 **Banyaknya Dosen Sekolah Tinggi Agama Islam Bangko menurut Jurusan/Program Studi,2015/2016**  
**TABLE** 4.1.13 **Number of Teacher in STAI Bangko by Educational Qualification,2015/2016**

Jurusan/Program Study <i>Educational Qualification</i>	Tenaga Pengajar/Teacher			
	Tetap <i>Regular</i>	Tidak Tetap <i>Non Regular</i>	Jumlah <i>Total</i>	Lokal <i>Class</i>
(1)	(2)	(3)	(4)	(5)
Tarbiyah/PAI	7	16	23	9
Tarbiyah/MPI	9	16	25	5
Syari'ah/S.AS	9	13	22	4
Syari'ah/S.ES	7	7	14	9
<b>MERANGIN 2015/2016</b>	<b>32</b>	<b>52</b>	<b>84</b>	<b>27</b>
<b>2014/2015</b>	<b>29</b>	<b>57</b>	<b>86</b>	<b>24</b>

Sumber : STAI Bangko  
 Source : STAI Bangko



**TABEL** 4.1.14 **Banyaknya Mahasiswa STAI Bangkok Menurut Jurusan/Program Studi, 2015/2016**  
**TABLE** 4.1.14 **Number Student of STAI Bangkok by Program Study, 2015/2016**

<b>Jurusan Program Study</b>	<b>Laki-laki Male</b>	<b>Perempuan Female</b>	<b>Jumlah Total</b>
(1)	(2)	(3)	(4)
Tarbiyah/PAI	130	235	367
Tarbiyah/MPI	45	61	106
Syari'ah/S.AS	39	63	102
Syari'ah/S.ES	95	108	203
<b>MERANGIN 2015/2016</b>	<b>309</b>	<b>467</b>	<b>778</b>
<b>2014/2015</b>	<b>238</b>	<b>289</b>	<b>527</b>

Sumber : STAI Bangkok

Source : STAI Bangkok

**TABEL** 4.1.15 **Banyaknya Mahasiswa dan Lulusan STIKES Merangin Menurut Program Studi, 2015/2016**  
**TABLE** 4.1.15 **Number of Students and Graduated of Health Science College by StudyProgram, 2015/2016**

Angkatan	DIII Kebidanan		S1 Kesehatan Masyarakat*)	
	Mahasiswa yang diterima	Mahasiswa yang diwisuda	Mahasiswa yang diterima	Mahasiswa yang diwisuda
(1)	(2)	(3)	(4)	(5)
2006/2007	80	67	0	0
2007/2008	150	117	0	0
2008/2009	118	102	0	0
2009/2010	92	0	0	0
2010/2011	117	0	0	0
2011/2012	128	0	90	0
2012/2013	123	0	98	0
2013/2014	81	101	52	0
2014/2015	50	104	61	51
2015/2016	25	26	34	13

Sumber :Sekolah Tinggi Ilmu Kesehatan Merangin  
 Source :Health Science College of Merangin

\*) Program studi dibuka pada TA 2014/2015

**TABEL** 4.1.16 **Banyaknya Tenaga Pengajar STIKES Merangin Menurut Program Studi dan Tingkat Pendidikan, 2015/2016**  
**TABLE** *Number of Teacher of The Health Science College by Study Program and Education Qualification, 2015/2016*

Tingkat Pendidikan <i>Education Qualification</i>	D III Kebidanan	S1 Kesehatan Masyarakat
(1)	(2)	(3)
S2 Kesehatan	3	2
S2 Hukum	1	1
S1 Keperawatan	1	1
S1 Kedokteran Spesialis Kandungan	1	-
S1 Kedokteran Spesialis Anak	-	-
S1 Psikologi	1	1
D III Kebidanan	-	-
D IV Kebidanan	6	-
<b>MERANGIN 2015/2016</b>	<b>13</b>	<b>5</b>
<b>2014/2015</b>	<b>20</b>	<b>11</b>

Sumber :Sekolah Tinggi Ilmu Kesehatan Merangin  
 Source :Health Science College Of Merangin

**TABEL** 4.1.17 **Banyaknya Ruangan STIKES Merangin Menurut Klasifikasi, 2015**  
**TABLE** *Number of Room of The Health Science College by Qualification, 2015*

<b>Klasifikasi</b> <b>Qualification</b>	<b>Banyaknya</b> <b>Number of</b>
(1)	(2)
Ruang Ketua	1
Ruang Ketua Prodi	2
Ruang Struktural	-
Ruang Dosen	2
Ruang TU	2
Labor Komputer	1
Labor Kebidanan	6
Labor Kesehatan Masyarakat	1
Ruang Perpustakaan	1
Ruang Aula	1
Ruang Belajar	5
Ruang Sidang Ilmiah	1
Pos Satpam	1
Ruang Rapat	1
Ruang Ibadah	1
Ruang Himpunan Mahasiswa	1
Ruang LMPI	1
Ruang LPPM	1
Asrama	-
Kantin	3
<b>Jumlah</b>	<b>32</b>

Sumber :Sekolah Tinggi Ilmu Kesehatan Merangin  
 Source :Health Science College of Merangin

**TABEL 4.2.1** Jumlah Dokter Spesialis, Dokter Umum, dan Dokter Gigi Menurut Sarana Pelayanan Kesehatan di Kabupaten Merangin, 2015  
**TABLE** *Number of Specialist Doctor, Generalist Doctor, and Dentist by Type of Health Facility in Merangin Regency, 2015*

	Unit Kerja <i>Work Unit</i>	Dokter Spesialis* <i>Specialist Doctors</i>	Dokter Umum <i>Generalist Doctors</i>	Dokter Gigi <i>Dentist</i>
	(1)	(2)	(3)	(4)
1	Puskesmas Muara Madras	-	2	-
2	Puskesmas Rantau Suli	-	1	1
3	Puskesmas Muara Siau	-	2	1
4	Puskesmas Pasar Masurai	-	1	-
5	Puskesmas Sekancing	-	2	1
6	Puskesmas Pamenang	-	3	1
7	Puskesmas Simpang Limbur	-	1	1
8	Puskesmas Meranti	-	4	1
9	Puskesmas Bangko	-	3	1
10	Puskesmas Pematang Kandis	-	4	-
11	Puskesmas Aur Berduri	-	3	1
12	Puskesmas Kederasan Panjang	-	2	-
13	Puskesmas Sungai Manau	-	2	1
14	Puskesmas Simpang Parit	-	1	-
15	Puskesmas Sungai Jering	-	1	-
16	Puskesmas Pasar Baru	-	3	-
17	Puskesmas Rantau Panjang	-	3	1
18	Puskesmas Muara Delang	-	2	1
19	Puskesmas Rantau Limau Manis	-	2	1
20	Puskesmas Sungai Bulian	-	2	1
21	Puskesmas Muara Jemih	-	2	1
22	Puskesmas Sumber Agung	-	1	-
23	Puskesmas Muara Kibul	-	2	1
	<b>Rumah Sakit/Hospital</b> (menakup RS Pemerintah, RS Swasta, dan Rumah Bersalin)	6	23	4
	<b>Jumlah/Total</b>	<b>6</b>	<b>69</b>	<b>19</b>

Ket \*): termasuk S3

Sumber: Dinas Kesehatan Kabupaten Merangin  
 Source: Public Health Service of Merangin Regency

**TABEL 4.2.2** Jumlah Tenaga Keperawatan Menurut Sarana Pelayanan Kesehatan di Kabupaten Merangin, 2015  
**TABLE** 4.2.2 *Number of Nursing Personnel by Type of Health Facility in Merangin Regency, 2015*

	Unit Kerja Work Unit	Tenaga Keperawatan Nursing Personnel		
		Bidan	Perawat	Perawat Gigi
	(1)	(2)	(3)	(4)
1	Puskesmas Muara Madras	19	10	-
2	Puskesmas Rantau Suli	14	10	-
3	Puskesmas Muara Siau	31	10	1
4	Puskesmas Pasar Masurai	32	23	-
5	Puskesmas Sekancing	12	7	-
6	Puskesmas Pamenang	43	33	-
7	Puskesmas Simpang Limbur	48	23	5
8	Puskesmas Meranti	30	18	1
9	Puskesmas Bangko	28	17	2
10	Puskesmas Pematang Kandis	85	38	4
11	Puskesmas Aur Berduri	17	8	1
12	Puskesmas Kederasan Panjang	21	4	-
13	Puskesmas Sungai Manau	26	7	-
14	Puskesmas Simpang Parit	22	7	-
15	Puskesmas Sungai Jering	8	6	-
16	Puskesmas Pasar Baru	31	8	-
17	Puskesmas Rantau Panjang	36	19	1
18	Puskesmas Muara Delang	30	20	-
19	Puskesmas Rantau Limau Manis	19	8	2
20	Puskesmas Sungai Bulian	20	13	2
21	Puskesmas Muara Jemih	16	11	1
22	Puskesmas Sumber Agung	18	18	1
23	Puskesmas Muara Kibul	28	5	-
	<b>Rumah Sakit/Hospital</b> (mencakup RS Pemerintah, RS Swasta, dan Rumah Bersalin)	105	187	7
	<b>Jumlah/Total</b>	<b>708</b>	<b>502</b>	<b>28</b>

Sumber: Dinas Kesehatan Kabupaten Merangin  
 Source: Public Health Service of Merangin Regency

**TABEL 4.2.3** Jumlah Tenaga Kefarmasian Menurut Sarana Pelayanan Kesehatan di Kabupaten Merangin, 2015  
**TABLE** *Number of Pharmacy Personnel by Type of Health Facility in Merangin Regency, 2015*

	Unit Kerja <i>Work Unit</i>	Tenaga Kefarmasian <i>Pharmacy Personnel</i>		
		Tenaga Teknis Kefarmasian	Apoteker	Jumlah
	(1)	(2)	(3)	(4)
1	Puskesmas Muara Madras	-	-	-
2	Puskesmas Rantau Suli	-	-	-
3	Puskesmas Muara Siau	-	-	-
4	Puskesmas Pasar Masurai	1	-	1
5	Puskesmas Sekancing	-	-	-
6	Puskesmas Pamenang	1	-	1
7	Puskesmas Simpang Limbur	-	-	-
8	Puskesmas Meranti	2	1	3
9	Puskesmas Bangko	4	-	4
10	Puskesmas Pematang Kandis	3	1	4
11	Puskesmas Aur Berduri	-	-	-
12	Puskesmas Kederasan Panjang	-	-	-
13	Puskesmas Sungai Manau	1	-	1
14	Puskesmas Simpang Parit	1	-	1
15	Puskesmas Sungai Jering	1	-	1
16	Puskesmas Pasar Baru	-	-	-
17	Puskesmas Rantau Panjang	1	-	1
18	Puskesmas Muara Delang	3	-	3
19	Puskesmas Rantau Limau Manis	-	-	-
20	Puskesmas Sungai Bulian	1	-	1
21	Puskesmas Muara Jemih	1	-	1
22	Puskesmas Sumber Agung	1	-	1
23	Puskesmas Muara Kibul	1	-	1
	<b>Rumah Sakit/Hospital</b> (mencakup RS Pemerintah, RS Swasta, dan Rumah Bersalin)	17	9	26
	<b>Jumlah/Total</b>	<b>39</b>	<b>11</b>	<b>50</b>

Sumber: Dinas Kesehatan Kabupaten Merangin  
 Source: Public Health Service of Merangin Regency

**TABEL 4.2.4** Jumlah Tenaga Kesehatan Lainnya Menurut Sarana Pelayanan Kesehatan di Kabupaten Merangin, 2015  
**TABLE 4.2.4** Number of Other Health Personnel by Type of Health Facility in Merangin Regency, 2015

	Unit Kerja Work Unit	Tenaga Kesehatan Lainnya Other Health Personnel		
		Nutrisionis	Tenaga Kesehatan Masyarakat	Tenaga Kesehatan Lingkungan
	(1)	(2)	(3)	(4)
1	Puskesmas Muara Madras	-	-	-
2	Puskesmas Rantau Suli	-	-	-
3	Puskesmas Muara Siau	-	1	-
4	Puskesmas Pasar Masurai	-	3	-
5	Puskesmas Sekancing	-	1	-
6	Puskesmas Pamenang	-	-	-
7	Puskesmas Simpang Limbur	1	6	-
8	Puskesmas Meranti	1	5	-
9	Puskesmas Bangko	2	2	-
10	Puskesmas Pematang Kandis	2	3	6
11	Puskesmas Aur Berduri	-	-	-
12	Puskesmas Kederasan Panjang	-	-	-
13	Puskesmas Sungai Manau	-	1	-
14	Puskesmas Simpang Parit	-	-	-
15	Puskesmas Sungai Jering	-	1	-
16	Puskesmas Pasar Baru	-	2	-
17	Puskesmas Rantau Panjang	-	2	-
18	Puskesmas Muara Delang	3	1	-
19	Puskesmas Rantau Limau Manis	-	2	-
20	Puskesmas Sungai Bulian	-	-	-
21	Puskesmas Muara Jemih	-	3	-
22	Puskesmas Sumber Agung	-	3	-
23	Puskesmas Muara Kibul	-	-	-
	<b>Rumah Sakit/Hospital</b> (mencakup RS Pemerintah, RS Swasta, dan Rumah Bersalin)	9	27	8
	<b>Jumlah/Total</b>	<b>18</b>	<b>61</b>	<b>14</b>

Sumber: Dinas Kesehatan Kabupaten Merangin

Source: Public Health Service of Merangin Regency



**TABEL** 4.2.5 **Banyaknya Puskesmas, Puskesmas Pembantu dan Posyandu di Kabupaten Merangin, 2015**  
**TABLE** 4.2.5 **Number of Public Health Centre, Public Health Sub Centre and Integrated in Merangin Regency, 2015**

Kecamatan Subdistrict	Puskesmas Public Health Centre	Puskesmas Pembantu Public Health Sub Centre	Posyandu Integrated Health Service
(1)	(2)	(3)	(4)
1. Jangkat	1	6	15
2. Sungai Tenang	1	6	16
3. Muara Siau	1	1	23
4. Lembah Masurai	1	4	19
5. Tiang Pumpung	1	3	6
6. Pamenang	1	8	30
7. Pamenang Barat	1	4	20
8. Renah Pamenang	1	3	30
9. Pamenang Selatan	0	4	0
10. Bangko	2	3	44
11. Bangko Barat	0	4	0
12. Nalo Tantan	1	6	7
13. Batang Masumai	1	3	10
14. Sungai Manau	1	2	21
15. Renah Pembarap	1	3	19
16. Pangkalan Jambu	1	4	12
17. Tabir	1	2	30
18. Tabir Ulu	1	2	14
19. Tabir Selatan	1	7	34
20. Tabir Ilir	1	5	14
21. Tabir Timur	1	2	18
22. Tabir Lintas	1	4	0
23. Margo Tabir	1	1	11
24. Tabir Barat	1	8	16
<b>MERANGIN 2015</b>	<b>23</b>	<b>95</b>	<b>409</b>
<b>2014</b>	<b>21</b>	<b>90</b>	<b>399</b>
<b>2013</b>	<b>21</b>	<b>86</b>	<b>371</b>
<b>2012</b>	<b>18</b>	<b>86</b>	<b>382</b>

Sumber : Dinas Kesehatan Kabupaten Merangin  
 Source : Public Health Service of Merangin Regency

**TABEL 4.2.6**  
**TABEL** Jumlah Anak Lahir Hidup dan Lahir Mati Menurut Lingkungan Puskesmas di Kabupaten Merangin, 2015  
*Number of Live Birth and Still Birth by Public Health Center in Merangin Regency, 2015*

Puskesmas Public Health Centre		Persalinan oleh Tenaga Kesehatan Birth by Paramedic
(1)		(3)
1	Puskesmas Muara Madras	251
2	Puskesmas Rantau Suli	222
3	Puskesmas Muara Siau	182
4	Puskesmas Pasar Masurai	378
5	Puskesmas Sekancing	87
6	Puskesmas Pamenang	688
7	Puskesmas Simpang Limbur	694
8	Puskesmas Meranti	442
9	Puskesmas Bangko	696
10	Puskesmas Pematang Kandis	944
11	Puskesmas Aur Berduri	
12	Puskesmas Kederasan Panjang	234
13	Puskesmas Sungai Manau	256
14	Puskesmas Simpang Parit	328
15	Puskesmas Sungai Jering	158
16	Puskesmas Pasar Baru	295
17	Puskesmas Rantau Panjang	592
18	Puskesmas Muara Delang	524
19	Puskesmas Rantau Limau Manis	211
20	Puskesmas Sungai Bulian	180
21	Puskesmas Muara Jemih	112
22	Puskesmas Sumber Agung	377
23	Puskesmas Muara Kibul	202
<b>Merangin</b>		<b>7 628</b>

Sumber: Dinas Kesehatan Kabupaten Merangin

Source: Public Health Service of Merangin Regency

**TABEL 4.2.7** Jumlah Anak Lahir Hidup dan Lahir Mati Menurut Lingkungan Puskesmas di Kabupaten Merangin, 2015  
**TABLE** *Number of Live Birth and Still Birth by Public Health Center in Merangin Regency, 2015*

	Puskesmas Public Health Centre	Kelahiran Births	
		Lahir Hidup Live Birth	Lahir Mati Still Birth
	(1)	(3)	(4)
1	Puskesmas Muara Madras	254	-
2	Puskesmas Rantau Suli	226	1
3	Puskesmas Muara Siau	221	2
4	Puskesmas Pasar Masurai	377	1
5	Puskesmas Sekancing	93	1
6	Puskesmas Pamenang	694	4
7	Puskesmas Simpang Limbur	303	2
8	Puskesmas Meranti	455	5
9	Puskesmas Bangko	700	2
10	Puskesmas Pematang Kandis	939	5
11	Puskesmas Aur Berduri		
12	Puskesmas Kederasan Panjang	234	-
13	Puskesmas Sungai Manau	251	1
14	Puskesmas Simpang Parit	340	1
15	Puskesmas Sungai Jering	156	2
16	Puskesmas Pasar Baru	302	-
17	Puskesmas Rantau Panjang	609	4
18	Puskesmas Muara Delang	536	9
19	Puskesmas Rantau Limau Manis	212	1
20	Puskesmas Sungai Bulian	181	1
21	Puskesmas Muara Jemih	150	5
22	Puskesmas Sumber Agung	377	4
23	Puskesmas Muara Kibul	195	-
	<b>Merangin</b>	<b>7 805</b>	<b>51</b>

Sumber: Dinas Kesehatan Kabupaten Merangin

Source: Public Health Service of Merangin Regency

**TABEL**  
**TABLE**

4.2.8

**Banyaknya Bayi Lahir, Bayi Berat Badan Lahir Rendah (BBLR) dan Bergizi Buruk di Kabupaten Merangin, 2012-2015**  
**Number of Births, Babies with Low Birth Weights (LBW), Treated LBW, and Malnutrition Cases in Merangin Regency, 2012-2015**

Tahun Year	Bayi Lahir Births	BBLR Baby Low Birth Weight		Gizi Buruk Malnutrition
		Jumlah Total	Dirujuk Treated	
(1)	(2)	(3)	(4)	(5)
2012	7 636	148	141	0
2013	7 757	121	121	31
2014	7 579	126	0	24
2015	7 812	133	0	16

Sumber : Dinas Kesehatan Kabupaten Merangin

Source : Public Health Service Of Merangin Regency

**TABEL**  
**TABLE** 4.2.9

Jumlah Ibu Hamil, Melakukan Kunjungan K1, Melakukan Kunjungan K4, Kurang Energi Kronis (KEK), dan Mendapat Tablet Zat Besi (Fe) di Kabupaten Merangin, 2012–2015

*Number of Pregnant Women, Those with One Visit and Four Visits of Antenatal Care, Chronic Energy Deficiency (CED), and Receiving Iron Supplement in Merangin Regency, 2012–2015*

Tahun Years	Jumlah Ibu Hamil Pregnant Women	Melakukan Kunjungan K1 One Visit	Melakukan Kunjungan K4 Four Visits	Kurang Energi Kronis (KEK) Chronic Energy Deficiency (CED)	Mendapat Zat Besi (Fe) Receiving Iron Supplement
(1)	(2)	(3)	(4)	(5)	(6)
2012	9 775	8 810	8 247	0	0
2013	9 047	8 534	7 835	0	7 660
2014	9 202	8 842	8 102	0	8 003
2015	10 395	8 851	8 230	0	8 463

Sumber: Dinas Kesehatan Kabupaten Merangin  
Source: Public Health Service of Merangin Regency

**TABEL** 4.2.10  
**TABLE**

Persentase Balita Yang Pernah Mendapat Imunisasi Menurut Jenis Imunisasi, Frekuensi Pemberian Imunisasi dan Jenis Kelamin di Kabupaten Merangin, 2015

*Percentage of Children Under Five Years Who Had Immunization by Type of Immunization, Frequency of Immunization and Sex in Merangin Regency, 2015*

Frekuensi Pemberian Imunisasi <i>Frequency of Immunization</i>	Jenis Kelamin/Sex		Jumlah <i>Total</i>
	Laki-laki <i>Boy</i>	Perempuan <i>Girl</i>	
(1)	(2)	(3)	(4)
1. DPT			
1 kali	13.26	16.87	15.03
2 kali	2.92	10.54	6.66
3+ kali	70.71	71.74	71.22
Tidak tahu	13.10	0.84	7.09
2. Polio			
1 kali	5.71	6.46	6.09
2 kali	16.55	19.17	17.87
3+ kali	72.83	74.36	73.60
Tidak tahu	4.91	0.00	2.45
3. Hepatitis B			
1 kali	11.23	14.28	12.73
2 kali	9.93	7.34	8.66
3+ kali	68.81	75.07	71.88
Tidak tahu	10.02	3.30	6.73

Sumber: Survei Sosial Ekonomi Nasional Kor, Maret 2015

Source: National Socio Economic Survey Kor, March 2015

**TABEL** 4.2.11 **Jumlah Penderita Penyakit Menurut Kecamatan di Kabupaten Merangin, 2015**  
**TABLE** 4.2.11 **Number of Patient Diseases by Subdistrict in Merangin Regency, 2015**

	Puskesmas Public Health Centre	Penyakit/Diseases					
		TBC	Go	Kolera	Kulit	Gizi Buruk	Campak
	(1)	(3)	(4)	(5)	(6)	(7)	(8)
1	Puskesmas Muara Madras	-	-	-	118	-	-
2	Puskesmas Rantau Suli	-	-	-	-	-	-
3	Puskesmas Muara Siau	3	-	-	26	-	1
4	Puskesmas Pasar Masurai	-	-	-	-	-	-
5	Puskesmas Sekancing	-	-	-	-	-	-
6	Puskesmas Pamenang	-	-	-	4	3	1
7	Puskesmas Simpang Limbur	1	4	-	2	-	11
8	Puskesmas Meranti	-	-	14	7	-	-
9	Puskesmas Bangko	-	4	-	104	4	7
10	Puskesmas Pematang Kandis	50	25	2	625	2	89
11	Puskesmas Aur Berduri	-	-	-	4	-	-
12	Puskesmas Kederasan Panjang	-	-	-	-	-	-
13	Puskesmas Sungai Manau	-	-	-	-	-	-
14	Puskesmas Simpang Parit	111	-	5	15	-	9
15	Puskesmas Sungai Jering	-	-	-	-	1	-
16	Puskesmas Pasar Baru	6	-	6	142	-	3
17	Puskesmas Rantau Panjang	7	3	-	28	4	-
18	Puskesmas Muara Delang	28	-	13	-	2	3
19	Puskesmas Rantau Limau Manis	-	2	-	-	-	8
20	Puskesmas Sungai Bulian	9	-	2	-	-	-
21	Puskesmas Muara Jemih	-	-	1	-	-	2
22	Puskesmas Sumber Agung	39	-	-	27	-	-
23	Puskesmas Muara Kibul	-	-	-	30	-	-
	<b>Merangin</b>	<b>254</b>	<b>38</b>	<b>43</b>	<b>1 132</b>	<b>16</b>	<b>134</b>

Lanjutan Tabel/*Continued Table 4.2.11*

	Puskesmas Public Health Centre	Penyakit/Diseases				
		Gondok	Malaria	Pilek	Lepra	Cacar
	(1)	(9)	(10)	(11)	(12)	(13)
1	Puskesmas Muara Madras	8	-	759	-	120
2	Puskesmas Rantau Suli	-	-	-	-	-
3	Puskesmas Muara Siau	-	2	510	-	-
4	Puskesmas Pasar Masurai	-	76	-	-	-
5	Puskesmas Sekancing	-	-	-	-	-
6	Puskesmas Pamenang	3	12	501	-	39
7	Puskesmas Simpang Limbur	2	-	-	-	5
8	Puskesmas Meranti	6	-	463	1	5
9	Puskesmas Bangko	5	7	189	-	32
10	Puskesmas Pematang Kandis	-	29	945	1	41
11	Puskesmas Aur Berduri	-	-	2	-	1
12	Puskesmas Kederasan Panjang	1	-	129	-	9
13	Puskesmas Sungai Manau	-	-	-	-	-
14	Puskesmas Simpang Parit	1	3	156	-	15
15	Puskesmas Sungai Jering	-	9	94	-	-
16	Puskesmas Pasar Baru	-	11	116	-	1
17	Puskesmas Rantau Panjang	9	41	652	-	6
18	Puskesmas Muara Delang	22	50	93	-	13
19	Puskesmas Rantau Limau Manis	-	1	58	-	6
20	Puskesmas Sungai Bulian	-	3	43	-	2
21	Puskesmas Muara Jemih	-	3	24	-	6
22	Puskesmas Sumber Agung	8	24	13	1	-
23	Puskesmas Muara Kibul	-	-	77	-	-
	<b>Merangin</b>	<b>66</b>	<b>296</b>	<b>4 824</b>	<b>3</b>	<b>301</b>



Lanjutan Tabel/*Continued Table 4.2.11*

	Puskesmas Public Health Centre	Penyakit/ <i>Diseases</i>				
		Trachoma	Rabies	Pneumonia Balita	Bronchitis Akut	Tersangka Malaria
	(1)	(14)	(15)	(16)	(17)	(18)
1	Puskesmas Muara Madras	185	-	6	109	197
2	Puskesmas Rantau Suli	-	-	50	-	32
3	Puskesmas Muara Siau	7	-	22	11	436
4	Puskesmas Pasar Masurai	-	-	-	-	380
5	Puskesmas Sekancing	-	-	-	-	46
6	Puskesmas Pamenang	49	-	13	163	436
7	Puskesmas Simpang Limbur	11	-	24	86	84
8	Puskesmas Meranti	16	-	9	10	384
9	Puskesmas Bangko	46	-	170	26	368
10	Puskesmas Pematang Kandis	154	-	85	-	489
11	Puskesmas Aur Berduri	1	-	-	5	-
12	Puskesmas Kederasan Panjang	13	-	9	13	2
13	Puskesmas Sungai Manau	-	-	28	-	114
14	Puskesmas Simpang Parit	10	-	18	267	114
15	Puskesmas Sungai Jering	-	-	15	-	175
16	Puskesmas Pasar Baru	1	3	4	-	212
17	Puskesmas Rantau Panjang	30	3	88	84	860
18	Puskesmas Muara Delang	12	-	68	91	395
19	Puskesmas Rantau Limau Manis	16	-	5	-	130
20	Puskesmas Sungai Bulian	5	-	8	3	77
21	Puskesmas Muara Jemih	5	-	9	6	116
22	Puskesmas Sumber Agung	13	-	73	28	302
23	Puskesmas Muara Kibul	-	-	1	12	-
<b>Merangin</b>		<b>574</b>	<b>6</b>	<b>705</b>	<b>914</b>	<b>5 349</b>

Sumber: Dinas Kesehatan Kabupaten Merangin

Source: *Public Health Service of Merangin Regency*

**TABEL** 4.2.12 **Jumlah Klinik dan Akseptor Keluarga Berencana Baru di Kabupaten Merangin, 2015**  
**TABLE** 4.2.12 **Number of Family Planning Clinic and New Acceptor in Merangin Regency, 2015**

	Kecamatan <i>Subdistrict</i>	Banyaknya/Number	
		Klinik KB <i>Family Planning of Clinic</i>	Akseptor KB Baru <i>New Acceptor of Family Planning</i>
	(1)	(2)	(3)
1.	Jangkat	2	217
2.	Sungai Tenang	4	397
3.	Muara Siau	4	221
4.	Lembah Masurai	3	139
5.	Tiang Pumpung	4	0
6.	Pamenang	4	542
7.	Pamenang Barat	4	317
8.	Renah Pamenang	4	162
9.	Pamenang Selatan	2	367
10.	Bangko	7	1890
11.	Bangko Barat	5	0
12.	Batang Masumai	6	411
13.	Nalo Tantan	3	0
14.	Sungai Manau	2	247
15.	Renah Pembarap	5	385
16.	Pangkalan Jambu	3	173
17.	Tabir	3	1281
18.	Tabir Ulu	3	239
19.	Tabir Selatan	5	720
20.	Tabir Ilir	4	352
21.	Tabir Timur	4	171
22.	Tabir Lintas	5	301
23.	Margo Tabir	3	0
24.	Tabir Barat	3	143
	<b>MERANGIN</b>	<b>91</b>	<b>8 675</b>

Sumber : Badan Pemberdayaan Perempuan, Keluarga Berencana dan Perlindungan Anak Kabupaten Merangin  
 Source : Office of Women's Empowerment, Family Planning and Children Protection of Merangin Regency

TABEL  
TABLE

4.2.13

Target, Realisasi dan Persentase Akseptor KB Baru di  
Kabupaten Merangin, 2015*Target, Realization and Percentage of New Family Planning  
Acceptor in Merangin Regency, 2015*

	Kecamatan <i>Subdistrict</i>	Target <i>Target</i>	Realisasi <i>Realization</i>	Persentase <i>Percentage</i>
	(1)	(2)	(3)	(4)
1	Jangkat	295	217	73.56
2	Bangko	421	397	94.30
3	Muara Siau	315	221	70.16
4	Sungai Manau	315	139	44.13
5	Tabir	347	0	0.00
6	Pamenang	1 154	542	46.97
7	Tabir Ulu	569	317	55.71
8	Lembah Masurai	299	162	54.18
9	Tabir Selatan	345	367	106.38
10	Bangko Barat	1 130	1 890	167.26
11	Nalo Taritan	478	0	0.00
12	Batang Masumai	535	411	76.82
13	Pamenang Barat	504	0	0.00
14	Tabir Ilir	224	247	110.27
15	Tabir Timur	425	385	90.59
16	Renah Pembarap	235	173	73.62
17	Pangkalan Jambu	1 029	1 281	124.49
18	Sungai Tenang	337	239	70.92
19	Renah Pamenang	1 326	720	54.30
20	Tiang Pumpung	682	352	51.61
21	Tabir Lintas	153	170	111.11
22	Tabir Barat	566	301	53.18
23	Margo Tabir	397	0	0.00
24	Pamenang Selatan	150	143	95.33
	<b>Merangin</b>	<b>12 231</b>	<b>8 675</b>	<b>70.93</b>

Sumber : Badan Pemberdayaan Perempuan Keluarga Berencana dan Perlindungan Anak Kabupaten Merangin  
 Source : *Office of Women's Empowerment Family Planning and Children Protection of Merangin Regency*

**TABEL** 4.2.14 **Jumlah Klinik dan Akseptor Keluarga Berencana Aktif di Kabupaten Merangin, 2015**  
**TABLE** 4.2.14 **Number of Family Planning Clinic and Active Acceptor in Merangin Regency, 2015**

	Kecamatan Subdistrict	Banyaknya/Number	
		Klinik KB Family Planning of Clinic	Akseptor KB Aktif Active Acceptor of Family Planning
	(1)	(2)	(3)
1	Jangkat	2	1 829
2	Bangko	7	6 555
3	Muara Siau	4	1 959
4	Sungai Manau	2	1 925
5	Tabir	3	4 387
6	Pamenang	4	4 976
7	Tabir Ulu	3	1 675
8	Lembah Masurai	3	2 431
9	Tabir Selatan	5	3 274
10	Bangko Barat	5	1 848
11	Nalo Tantan	3	2 376
12	Batang Masumai	6	1 744
13	Pamenang Barat	4	3 199
14	Tabir Ilir	4	2 399
15	Tabir Timur	4	1 389
16	Renah Pembarap	5	1 940
17	Pangkalan Jambu	3	1 218
18	Sungai Tenang	4	1 732
19	Renah Pamenang	4	2 493
20	Tiang Pumpung	3	939
21	Tabir Lintas	5	1 368
22	Tabir Barat	3	1 516
23	Margo Tabir	3	2 478
24	Pamenang Selatan	2	1 955
	<b>Merangin</b>	<b>91</b>	<b>57 605</b>

Sumber : Badan Pemberdayaan Perempuan Keluarga Berencana dan Perlindungan Anak Kabupaten Merangin  
 Source : Office of Women's Empowerment, Family Planning and Children Protection of Merangin Regency

**TABEL** 4.2.15 **Target, Realisasi dan Persentase Akseptor KB Aktif di Kabupaten Merangin, 2015**  
**TABLE** 4.2.15 **Target, Realization and Percentage of Active Family Planning Acceptor in Merangin Regency, 2015**

	<b>Kecamatan Subdistrict</b>	<b>Target Target</b>	<b>Realisasi Realization</b>	<b>Persentase Percentage</b>
	(1)	(2)	(3)	(4)
1	Jangkat	1 349	1 829	135.58
2	Bangko	7 056	6 555	92.90
3	Muara Siau	1 408	1 959	139.13
4	Sungai Manau	1 432	1 925	134.43
5	Tabir	4 165	4 387	105.33
6	Pamenang	4 443	4 976	112.00
7	Tabir Ulu	1 401	1 675	119.56
8	Lembah Masurai	1 808	2 431	134.46
9	Tabir Selatan	3 914	3 274	83.65
10	Bangko Barat	2 049	1 848	90.19
11	Nalo Tantan	2 751	2 376	86.37
12	Batang Masumai	1 459	1 744	119.53
13	Pamenang Barat	2 484	3 199	128.78
14	Tabir Ilir	1 578	2 399	152.03
15	Tabir Timur	1 190	1 389	116.72
16	Renah Pembarap	2 009	1 940	96.57
17	Pangkalan Jambu	983	1 218	123.91
18	Sungai Tenang	1 563	1 732	110.81
19	Renah Pamenang	2 058	2 493	121.14
20	Tiang Pumpung	820	939	114.51
21	Tabir Lintas	1 147	1 368	119.27
22	Tabir Barat	1 479	1 516	102.50
23	Margo Tabir	2 146	2 478	115.47
24	Pamenang Selatan	1 508	1 955	129.64
	<b>Merangin</b>	<b>52 200</b>	<b>57 605</b>	<b>110.35</b>

Sumber : Badan Pemberdayaan Perempuan Keluarga Berencana dan Perlindungan Anak Kabupaten Merangin  
 Source : Office of Women's Empowerment Family Planning and Children Protection of Merangin Regency

TABEL  
TABLE

4.2.16

**Jumlah PUS, Realisasi dan Persentase Akseptor KB Aktif di Kabupaten Merangin, 2015**  
**Number of Couples of Childbearing Age, Realization and Percentage of Active Family Planning Acceptor in Merangin Regency, 2015**

	Kecamatan Subdistrict	PUS	Realisasi Realization	Persentase Percentage
	(1)	(2)	(3)	(4)
1	Jangkat	2 075	1 829	88.14
2	Bangko	8 854	6 555	74.03
3	Muara Siau	2 792	1 959	70.16
4	Sungai Manau	2 405	1 925	80.04
5	Tabir	5 920	4 387	74.10
6	Pamenang	7 413	4 976	67.13
7	Tabir Ulu	1 999	1 675	83.79
8	Lembah Masurai	3 105	2 431	78.29
9	Tabir Selatan	5 227	3 274	62.64
10	Bangko Barat	2 459	1 848	75.15
11	Nalo Tantan	3 634	2 376	65.38
12	Batang Masumai	2 480	1 744	70.32
13	Pamenang Barat	3 810	3 199	83.96
14	Tabir Ilir	3 612	2 399	66.42
15	Tabir Timur	1 755	1 389	79.15
16	Renah Pembarap	2 654	1 940	73.10
17	Pangkalan Jambu	1 489	1 218	81.80
18	Sungai Tenang	2 263	1 732	76.54
19	Renah Pamenang	3 141	2 493	79.37
20	Tiang Pumpung	1 110	939	84.59
21	Tabir Lintas	1 848	1 368	74.03
22	Tabir Barat	2 186	1 516	69.35
23	Margo Tabir	3 240	2 478	76.48
24	Pamenang Selatan	2 448	1 955	79.86
	<b>Merangin</b>	<b>77 919</b>	<b>57 605</b>	<b>73.93</b>

Sumber : Badan Pemberdayaan Perempuan Keluarga Berencana dan Perlindungan Anak Kab. Merangin  
 Source : Office of Women's Empowerment Family Planning and Children Protection of Merangin Regency

**TABEL 4.2.17** Banyaknya Akseptor KB Aktif Menurut Alat Kontrasepsi yang Dipergunakan di Kabupaten Merangin, 2015  
**TABLE** *Number of Active Acceptor by Contraceptive Method in Merangin Regency, 2015*

Kecamatan <i>Subdistrict</i>	Aksesor KB Aktif <i>Active Family Planning Acceptor</i>			
	IUD	MOP	MOW	Implan
(1)	(2)	(3)	(4)	(5)
1. Jangkat	188	0	1	380
2. Bangko	1 108	43	109	1 729
3. Muara Siau	7	0	7	93
4. Sungai Manau	1	0	3	12
5. Tabir	92	9	19	186
6. Pamenang	65	34	34	407
7. Tabir Ulu	9	0	3	160
8. Lembah Masurai	28	0	9	82
9. Tabir Selatan	97	13	120	707
10. Bangko Barat	11	6	43	170
11. Nalo Tantan	47	3	20	1 429
12. Batang Masumai	32	1	6	82
13. Pamenang Barat	100	15	22	391
14. Tabir Ilir	65	0	6	128
15. Tabir Timur	6	1	18	139
16. Renah Pembarap	0	0	8	7
17. Pangkalan Jambu	3	0	4	77
18. Sungai Tenang	35	0	4	163
19. Renah Pamenang	42	14	17	631
20. Tiangpumping	5	0	14	62
21. Tabir Lintas	13	0	6	190
22. Tabir Barat	10	0	0	36
23. Margo Tabir	5	1	37	200
24. Pamenang Selatan	20	2	19	167
<b>MERANGIN</b>	<b>1 999</b>	<b>142</b>	<b>529</b>	<b>7 628</b>

Lanjutan Tabel/Continued Table 4.2.17

Kecamatan Subdistrict	Akseptor KB Aktif Active Family Planning Acceptor		
	Suntikan Injection	Pil Pill	Kondom Condom
(1)	(6)	(7)	(8)
1. Jangkat	816	414	30
2. Bangko	1 335	1 419	812
3. Muara Siau	930	891	31
4. Sungai Manau	1 176	726	7
5. Tabir	2 055	2 023	3
6. Pamenang	2 893	1 494	49
7. Tabir Ulu	639	783	71
8. Lembah Masurai	1 629	672	11
9. Tabir Selatan	964	1 347	26
10. Bangko Barat	1 038	563	17
11. Nalo Tantan	435	402	40
12. Batang Masumai	770	809	44
13. Pamenang Barat	1 404	1 204	63
14. Tabir Ilir	923	1 180	97
15. Tabir Timur	1 021	191	13
16. Renah Pembarap	1 480	423	22
17. Pangkalan Jambu	613	508	13
18. Sungai Tenang	1 286	224	20
19. Renah Pamenang	966	805	18
20. Tiangpumping	589	255	14
21. Tabir Lintas	390	753	16
22. Tabir Barat	744	705	21
23. Margo Tabir	1 521	684	30
24. Pamenang Selatan	1 210	508	29
<b>MERANGIN</b>	<b>26 827</b>	<b>18 983</b>	<b>1 497</b>

Sumber : Badan Pemberdayaan Perempuan Keluarga Berencana dan Perlindungan Anak Kabupaten Merangin  
 Source : Office of Women's Empowerment Family Planning and Children Protection of Merangin Regency



**TABEL** 4.3.1 **Banyaknya Tempat Ibadah di Kabupaten Merangin, 2015**  
**TABLE** 4.3.1 **Number of Centres for Religions Worship in Merangin Regency, 2015**

Kecamatan Subdistrict	Islam/Moslem		Kristen/Christian	
	Mesjid Mosque	Mushola/Langgar Private Mosque	Gereja Church	Rumah House
(1)	(2)	(3)	(4)	(5)
1. Jangkat	18	26	0	0
2. Sungai Tenang	18	26	0	0
3. Muara Siau	25	17	0	0
4. Lembah Masurai	20	36	0	0
5. Tiang Pumpung	9	17	0	0
6. Pamenang	32	55	4	0
7. Pamenang Barat	13	16	2	0
8. Renah Pamenang	16	51	3	0
9. Pamenang Selatan	9	51	0	0
10. Bangko	40	16	3	0
11. Bangko Barat	17	32	0	0
12. Batang Mesumai	14	28	2	0
13. Nalo Tantan	14	16	1	0
14. Sungai Manau	17	32	0	0
15. Renah Pembarap	14	30	0	0
16. Pangkalan Jambu	8	30	0	0
17. Tabir	14	20	0	0
18. Tabir Ulu	14	30	0	0
19. Tabir Selatan	16	28	5	0
20. Tabir Ilir	8	17	0	0
21. Tabir Timur	7	15	0	0
22. Tabir Lintas	7	17	0	0
23. Margo Tabir	9	18	1	0
24. Tabir Barat	14	38	0	0
<b>MERANGIN</b>	<b>373</b>	<b>662</b>	<b>22</b>	<b>0</b>

Sumber :Kementerian Agama Kabupaten Merangin

Source: Religious Ministry of Merangin Regency

Lanjutan Tabel /Continued Table 4.3.1

Kecamatan Subdistrict	Katolik	Hindu	Budha	Konghucu
	Chatolic	Hindu	Budha	Konghucu
	Gereja	Pura	Vihara	Klenteng
	Church	Temple	Monastery	Pagoda
(1)	(6)	(7)	(8)	(9)
1. Jangkat	0	0	0	0
2. Sungai Tenang	0	0	0	0
3. Muara Siau	0	0	0	0
4. Lembah Masurai	0	0	0	0
5. Tiang Pumpung	0	0	0	0
6. Pamenang	0	0	0	0
7. Pamenang Barat	0	0	0	0
8. Renah Pamenang	0	0	0	0
9. Pamenang Selatan	0	0	0	0
10. Bangko	2	0	0	0
11. Bangko Barat	0	0	0	0
12. Batang Mesumai	0	0	0	0
13. Nalo Tantan	0	0	0	0
14. Sungai Manau	0	0	0	0
15. Renah Pembarap	0	0	0	0
16. Pangkalan Jambu	0	0	0	0
17. Tabir	0	0	0	0
18. Tabir Ulu	0	0	0	0
19. Tabir Selatan	0	0	0	0
20. Tabir Ilir	0	0	0	0
21. Tabir Timur	0	0	0	0
22. Tabir Lintas	0	0	0	0
23. Margo Tabir	0	0	0	0
24. Tabir Barat	0	0	0	0
<b>MERANGIN</b>	<b>2</b>	<b>0</b>	<b>0</b>	<b>0</b>

Sumber : Kementerian Agama Kabupaten Merangin

Source: Religious Ministry of Merangin Regency

**TABEL** 4.3.2 **Banyaknya Jemaah Haji Menurut Kecamatan dan Jenis Kelamin di Kabupaten Merangin, 2015**  
**TABLE** 4.3.2 **Number of Moslem Pilgrims by Subdistrict and Sex in Merangin Regency, 2015**

Kecamatan Subdistrict	Jenis Kelamin/ Sex		Jumlah Total
	Laki-laki Male	Perempuan Female	
(1)	(2)	(3)	(4)
1. Jangkat	0	2	2
2. Sungai Tenang	0	0	0
3. Muara Siau	0	0	0
4. Lembah Masurai	0	0	0
5. Tiang Pumpung	0	1	1
6. Pamenang	8	8	16
7. Pamenang Barat	2	4	6
8. Renah Pamenang	8	9	17
9. Pamenang Selatan	2	1	3
10. Bangko	12	16	28
11. Bangko Barat	0	0	0
12. Batang Mesumai	2	3	5
13. Nalo Tantan	2	3	5
14. Sungai Manau	0	0	0
15. Renah Pembarap	0	0	0
16. Pangkalan Jambu	3	4	7
17. Tabir	10	14	24
18. Tabir Ulu	3	5	8
19. Tabir Selatan	13	8	21
20. Tabir Ilir	1	1	2
21. Tabir Timur	2	1	3
22. Tabir Lintas	1	1	2
23. Margo Tabir	0	0	0
24. Tabir Barat	1	1	2
<b>MERANGIN</b>	<b>70</b>	<b>82</b>	<b>152</b>

Sumber : Kementerian Agama Kabupaten Merangin  
 Source: Religious Ministry of Merangin Regency

**TABEL** 4.3.3 **Banyaknya Jemaah Haji yang Meninggal/Hilang Menurut Jenis Kelamin di Kabupaten Merangin, 2006-2015**  
**TABLE** *Number of Moslem Pilgrims who Died/Lost by Sex in Merangin Regency, 2006– 2015*

Tahun Year	Jenis Kelamin/ Sex		Jumlah Total
	Laki-laki Male	Perempuan Female	
(1)	(2)	(3)	(4)
2006	0	0	0
2007	0	0	0
2008	1	0	0
2009	1	0	1
2010	0	1	2
2011	0	1	1
2012	1	0	0
2013	0	1	2
2014	0	0	0
2015	0	0	0

Sumber : Kementerian Agama Kabupaten Merangin  
 Source: Religious Ministry of Merangin Regency

**TABEL**  
**TABLE** 4.3.4

**Banyaknya Jemaah Haji yang Diberangkatkan ke Tanah Suci menurut Kecamatan dan Jenis Pekerjaan di Kabupaten Merangin, 2015**  
*Number of Moslem Pilgrims Who are Dispatched to The Holy Land by Subdistrict and Type of Employment in Merangin Regency, 2015*

Kecamatan Subdistrict	Jenis Pekerjaan				
	PNS	TNI/POLRI	BUMN	Swasta	Pedagang
(1)	(2)	(3)	(4)	(5)	(6)
1. Jangkat	0	0	0	0	0
2. Sungai Tenang	0	0	0	0	0
3. Muara Siau	0	0	0	0	0
4. Lembah Masurai	0	0	0	0	0
5. Tiang Pumpung	0	0	0	0	0
6. Pamenang	2	0	0	0	0
7. Pamenang Barat	0	0	0	0	0
8. Renah Pamenang	0	0	0	0	0
9. Pamenang Selatan	0	0	0	0	0
10. Bangko	6	0	0	0	10
11. Bangko Barat	0	0	0	0	0
12. Batang Mesumai	0	0	0	2	0
13. Nalo Tantan	1	0	0	2	0
14. Sungai Manau	0	0	0	0	0
15. Renah Pembarap	0	0	0	0	0
16. Pangkalan Jambu	2	0	0	2	1
17. Tabir	5	0	0	0	6
18. Tabir Ulu	0	0	0	0	0
19. Tabir Selatan	0	0	0	3	0
20. Tabir Ilir	0	0	0	1	0
21. Tabir Timur	0	0	0	0	0
22. Tabir Lintas	2	0	0	0	0
23. Margo Tabir	0	0	0	0	0
24. Tabir Barat	1	0	1	0	0
<b>MERANGIN</b>	<b>19</b>	<b>0</b>	<b>1</b>	<b>10</b>	<b>17</b>

Sumber : Kementerian Agama Kabupaten Merangin  
Source: Religious Ministry of Merangin Regency

Lanjutan Tabel/Continued Table 4.3.4

Kecamatan Subdistrict	Jenis Pekerjaan				Jumlah
	Petani	Ibu Rumah Tangga	Pelajar/ Mahasiswa	Lain-lain	
(1)	(2)	(3)	(4)	(5)	(6)
1. Jangkat	0	2	0	0	2
2. Sungai Tenang	0	0	0	0	0
3. Muara Siau	0	0	0	0	0
4. Lembah Masurai	0	0	0	0	0
5. Tiang Pumpung	0	1	0	0	1
6. Pamenang	6	8	0	0	16
7. Pamenang Barat	2	4	0	0	6
8. Renah Pamenang	8	9	0	0	17
9. Pamenang Selatan	2	1	0	0	3
10. Bangko	1	10	1	0	28
11. Bangko Barat	0	0	0	0	0
12. Batang Mesumai	0	3	0	0	5
13. Nalo Tantan	0	2	0	0	5
14. Sungai Manau	0	0	0	0	0
15. Renah Pembarap	0	0	0	0	0
16. Pangkalan Jambu	0	2	0	0	7
17. Tabir	0	13	0	0	24
18. Tabir Ulu	3	5	0	0	8
19. Tabir Selatan	10	8	0	0	21
20. Tabir Ilir	0	1	0	0	2
21. Tabir Timur	2	1	0	0	3
22. Tabir Lintas	0	0	0	0	2
23. Margo Tabir	0	0	0	0	0
24. Tabir Barat	0	0	0	0	2
<b>MERANGIN</b>	<b>34</b>	<b>70</b>	<b>1</b>	<b>0</b>	<b>152</b>

Sumber : Kementerian Agama Kabupaten Merangin

Source: Religious Ministry of Merangin Regency

**TABEL** 4.3.5 **Banyaknya Jemaah Haji yang Diberangkatkan ke Tanah Suci menurut Kecamatan dan Kelompok Umur di Kabupaten Merangin, 2015**  
**TABLE** 4.3.5 **Number of Moslem Pilgrims Who are Dispatched to the Holy Land by Subdistrict and Age in Merangin Regency, 2015**

Kecamatan Subdistrict	Kelompok Umur							Jumlah
	≤20	21-30	31-40	41-50	51-60	61-70	>70	
(1)	(2)	(3)	(4)	(5)	(6)	(7)	(8)	(9)
1. Jangkat	0	0	0	0	0	2	0	2
2. Sungai Tenang	0	0	0	0	0	0	0	0
3. Muara Siau	0	0	0	0	0	0	0	0
4. Lembah Masurai	0	0	0	0	0	0	0	0
5. Tiang Pumpung	0	0	0	0	1	0	0	1
6. Pamenang	0	0	0	2	14	0	0	16
7. Pamenang Barat	0	0	0	0	6	0	0	6
8. Renah Pamenang	0	0	0	1	16	0	0	17
9. Pamenang Selatan	0	0	0	1	2	0	0	3
10. Bangko	0	1	1	3	23	0	0	28
11. Bangko Barat	0	0	0	0	0	0	0	0
12. Batang Mesumai	0	0	0	0	5	0	0	5
13. Nalo Tantan	0	0	0	1	4	0	0	5
14. Sungai Manau	0	0	0	0	0	0	0	0
15. Renah Pembarap	0	0	0	0	0	0	0	0
16. Pangkalan Jambu	0	0	0	2	5	0	0	7
17. Tabir	0	0	0	0	20	4	0	24
18. Tabir Ulu	0	0	0	0	8	0	0	8
19. Tabir Selatan	0	0	3	2	16	0	0	21
20. Tabir Ilir	0	0	0	0	2	0	0	2
21. Tabir Timur	0	0	0	0	3	0	0	3
22. Tabir Lintas	0	0	0	0	2	0	0	2
23. Margo Tabir	0	0	0	0	0	0	0	0
24. Tabir Barat	0	0	0	0	2	0	0	2
<b>MERANGIN</b>	<b>0</b>	<b>1</b>	<b>4</b>	<b>12</b>	<b>129</b>	<b>6</b>	<b>0</b>	<b>152</b>

Sumber : Kementerian Agama Kabupaten Merangin  
 Source: Religious Ministry of Merangin Regency





**BAB 5**  
**PERTANIAN**

***CHAPTER 5***  
***AGRICULTURE***

<http://metamenginkab.bps.go.id>





**BAB 5  
PERTANIAN**

**5.1 Tanaman Pangan**

Lahan sawah terluas di Kabupaten Merangin terdapat di Kecamatan Tabir (1.775 ha), diikuti oleh Kecamatan Jangkat dan Kecamatan Sungai Tenang, masing-masing seluas 1.750 ha dan 1.604 ha.

Dalam sub bab ini disajikan pula beberapa komoditi, salah satunya produksi padi. Produksi padi sawah Kabupaten Merangin tahun 2015 mengalami peningkatan sebesar 10,88 persen dibandingkan dengan tahun sebelumnya (Tabel 5.1.5). Begitu pula padi ladang, produksi padi ladang tahun 2015 meningkat sebesar 6,34 persen (Tabel 5.1.8), sehingga total produksi padi mengalami peningkatan sebesar 9,68 persen (Tabel 5.1.11).

**5.2 Hortikultura**

Data-data tanaman hortikultura terdapat di tabel 5.2.1-5.2.13.

**5.3 Perkebunan**

Perkebunan di Kabupaten Merangin pada umumnya adalah perkebunan rakyat. Produksi perkebunan rakyat tahun 2015 yang terbesar adalah komoditi kelapa sawit, karet dan kopi yang mengalami kenaikan produksi masing-masing sebesar 0,8 persen, 1,35 persen dan 1,24 persen, dibanding tahun 2014 (Tabel 5.3.2).

**CHAPTER 5  
AGRICULTURE**

**5.1 Food Corps**

*The largest wetland area was in Tabir District (1.775 ha), followed by Jangkat District and Sungai Tenang District each 1.750 ha and 1.604 ha.*

*In this subchapter also provides data about several commodity, likely production of paddy. The production of wet field paddy in Merangin Regency at 2015 increased 10,88 percent compared with the previous year production (Table 5.1.5). Same with wet field paddy, production of dry field paddy increased 6,34 percent (Tabel 5.1.8), so total paddy production was increased 9,68 percent (Table 5.1.11).*

**5.2 Horticulture**

*Horticultural data be found in table 5.2.1-5.2.13.*

**5.3 Estate Crops**

*Smallholdings is the largest part of estate crops in Merangin Regency. The main share of the smallholdings was palm oil, rubber and coffee which increased each 0,8 percent, 1,35 percent and 1,24 percent compared with the previous year production (Table 5.3.2).*

#### **5.4 Kehutanan**

Hasil kehutanan Kabupaten Merangin yang terbesar di tahun 2015 adalah produksi kayu olahan yaitu sebesar 3.913,02 m<sup>3</sup> (Tabel 5.4.3).

#### **5.5 Peternakan**

Populasi ternak di Kabupaten Merangin akhir tahun 2015 adalah sebagai berikut : sapi 14.322 ekor, kerbau 4.435 ekor, kambing 33.332 ekor dan domba 9.382 ekor (Tabel 5.5.1).

#### **5.6 Perikanan**

Secara keseluruhan hasil produksi perikanan umum sebesar 912,57 ton dengan produksi terbesar dari Kecamatan Pamenang sebanyak 10,16 persen (Tabel 5.6.3), sedangkan produksi perikanan hasil budidaya sebanyak 1.164,58 ton dengan konsentrasi terbanyak di Kecamatan Pamenang Barat sebesar 12,02 persen (Tabel 5.6.5).

#### **5.4 Forestry**

*The biggest forestry product in Merangin Regency was sawn log, volume production 3.913,02 m<sup>3</sup>(Table 5.4.3).*

#### **5.5 Animal Husbandry**

*Merangin Regency has variety of cattle : such as 14.322 cows, 4.435 buffaloes,33.332 goats, and 9.382 sheep (Table 5.5.1).*

#### **5.6 Fishery**

*Total freshwater fishery production in 2015 was 912,57 tons with the main share, 10,16 percent came from Pamenang (Table 5.6.3), meanwhile total aquaculture production was 1.164,58 tons with the main share 12,02 percent came from Pamenang Barat (Table 5.6.5)*

TABEL  
TABLE

5.1.1

Luas Panen, Produksi dan Rata-rata Produksi Padi Sawah Menurut Kecamatan di Kabupaten Merangin, 2015  
*Harvested Area, Production and Yield Rate of Wetland Paddy by Subdistrict in Merangin Regency, 2015*

	Kecamatan Subdistrict	Luas Panen Harvested Area (Ha)	Produksi Production (Ton)	Rata-rata Produksi Yield Rate (Kw/Ha)
	(1)	(2)	(3)	(4)
1	Jangkat	1 340	6 610	49.33
2	Sungai Tenang	912	4 453	48.83
3	Muara Siau	133	614	44.15
4	Lembah Masurai	314	1 609	51.24
5	Tiang Pumpung	0	0	0
6	Pamenang	333	1 518	45.59
7	Pamenang Barat	103	470	45.59
8	Renah Pamenang	0	0	0
9	Pamenang Selatan	51	233	45.59
10	Bangko	0	0	0
11	Bangko Barat	0	0	0
12	Nalo Tantan	0	0	0
13	Batang Masumai	99	407	41.12
14	Sungai Manau	917	4 502	49.09
15	Renah Pembarap	179	851	47.03
16	Pangkalan Jambu	188	908	48.31
17	Tabir	2 139	10 560	49.37
18	Tabir Ulu	634	3 241	51.12
19	Tabir Selatan	143	704	49.21
20	Tabir Ilir	149	642	43.11
21	Tabir Timur	70	296	42.29
22	Tabir Lintas	232	936	40.33
23	Margo Tabir	121	496	41.02
24	Tabir Barat	417	2 140	51.08
	<b>Merangin</b>	<b>8 482</b>	<b>41 189</b>	<b>48.56</b>

Sumber: Dinas Pertanian Tanaman Pangan dan Hortikultura Kabupaten Merangin

Source: Agriculture Food Crop and Horticulture Office of Merangin Regency

**TABEL**  
**TABLE** 5.1.2

**Luas Panen, Produksi dan Rata-rata Produksi Padi Ladang Menurut Kecamatan di Kabupaten Merangin, 2015**  
**Harvested Area, Production and Yield Rate of Dryland Paddy by Subdistrict in Merangin Regency, 2015**

	<b>Kecamatan Subdistrict</b>	<b>Luas Panen Harvested Area (Ha)</b>	<b>Produksi Production (Ton)</b>	<b>Rata-rata Produksi Yield Rate (Kw/Ha)</b>
	(1)	(2)	(3)	(4)
1	Jangkat	608	1 971	32.41
2	Sungai Tenang	605	1 977	32.68
3	Muara Siau	54	175	32.48
4	Lembah Masurai	353	1 157	32.79
5	Tiang Pumpung	75	245	32.67
6	Pamenang	520	1 691	32.51
7	Pamenang Barat	193	631	32.69
8	Renah Pamenang	92	303	32.89
9	Pamenang Selatan	278	910	32.73
10	Bangko	50	164	32.82
11	Bangko Barat	63	207	32.87
12	Nalo Tantan	71	213	30.02
13	Batang Masumai	71	216	30.36
14	Sungai Manau	0	0	0
15	Renah Pembarap	37	124	33.43
16	Pangkalan Jambu	0	0	0
17	Tabir	470	1 594	33.92
18	Tabir Ulu	130	416	32.01
19	Tabir Selatan	10	34	34.01
20	Tabir Ilir	59	190	32.21
21	Tabir Timur	40	125	31.21
22	Tabir Lintas	71	224	31.60
23	Margo Tabir	136	414	30.42
24	Tabir Barat	410	1 358	33.11
	<b>Merangin</b>	<b>4 396</b>	<b>14 338</b>	<b>32.62</b>

Sumber: Dinas Pertanian Tanaman Pangan dan Hortikultura Kabupaten Merangin  
Source: Agriculture Food Crop and Horticulture Office of Merangin Regency

**TABEL** 5.1.3 **Luas Panen, Produksi dan Rata-rata Produksi Padi (Sawah+Ladang) Menurut Kecamatan di Kabupaten Merangin, 2015**  
**TABLE** 5.1.3 **Harvested Area, Production and Yield Rate of Paddy (Wetland+Dryland) by Subdistrict in Merangin Regency, 2015**

	Kecamatan Subdistrict	Luas Panen Harvested Area (Ha)	Produksi Production (Ton)	Rata-rata Produksi Yield Rate (Kw/Ha)
	(1)	(2)	(3)	(4)
1	Jangkat	1 948	8 580	44.05
2	Sungai Tenang	1 517	6 430	42.39
3	Muara Siau	193	789	40.88
4	Lembah Masurai	667	2 766	41.48
5	Tiang Pumpung	75	245	32.67
6	Pamenang	853	3 209	37.62
7	Pamenang Barat	296	1 100	37.18
8	Renah Pamenang	92	303	32.89
9	Pamenang Selatan	329	1 142	34.72
10	Bangko	50	164	32.82
11	Bangko Barat	63	207	32.87
12	Nalo Tantan	71	213	30.02
13	Batang Masumai	170	623	36.63
14	Sungai Manau	917	4 502	49.09
15	Renah Pembarap	216	974	45.11
16	Pangkalan Jambu	188	908	48.31
17	Tabir	2 609	12 154	46.59
18	Tabir Ulu	764	3 657	47.87
19	Tabir Selatan	153	738	48.22
20	Tabir Ilir	208	832	40.02
21	Tabir Timur	110	421	38.27
22	Tabir Lintas	303	1 160	38.28
23	Margo Tabir	257	910	35.41
24	Tabir Barat	829	3 498	42.20
	<b>Merangin</b>	<b>12 878</b>	<b>55 527</b>	<b>43.12</b>

Sumber: Dinas Pertanian Tanaman Pangan dan Hortikultura Kabupaten Merangin

Source: Agriculture Food Crop and Horticulture Office of Merangin Regency

**TABEL**  
**TABLE** 5.1.4

**Luas Panen Jagung, Kedelai, Kacang Tanah, Kacang Hijau, Ubi Kayu, Ubi Jalar Menurut Kecamatan di Kabupaten Merangin (Ha), 2015**  
**Harvested Area of Maize, Soybean, Peanut, Mungbean, Cassava, and Sweet Potato by Subdistrict in Merangin Regency (Ha), 2015**

	<b>Kecamatan Subdistrict</b>	<b>Jagung Maize</b>	<b>Kedelai Soybean</b>	<b>Kacang Tanah Peanut</b>	<b>Kacang Hijau Mung- bean</b>	<b>Ubi Kayu Cassava</b>	<b>Ubi Jalar Sweet Potato</b>
	(1)	(2)	(3)	(4)	(5)	(6)	(7)
1	Jangkat	155	230	56	0	40	152
2	Sungai Tenang	9	31	8	0	6	9
3	Muara Siau	6	29	0	0	11	1
4	Lembah Masurai	83	18	8	3	13	15
5	Tiang Pumpung	8	34	9	0	13	1
6	Pamenang	7	27	9	8	19	16
7	Pamenang Barat	9	31	12	8	15	17
8	Renah Pamenang	15	14	4	0	3	0
9	Pamenang Selatan	33	37	3	0	2	3
10	Bangko	49	6	6	2	15	5
11	Bangko Barat	61	17	14	3	21	11
12	Nalo Tantan	25	14	8	0	7	0
13	Batang Masumai	13	0	1	0	3	0
14	Sungai Manau	1	0	10	0	0	0
15	Renah Pembarap	0	0	12	0	12	0
16	Pangkalan Jambu	0	0	2	0	16	0
17	Tabir	180	180	10	0	16	9
18	Tabir Ulu	8	0	4	0	15	2
19	Tabir Selatan	38	2	37	0	70	41
20	Tabir Ilir	69	63	12	0	13	14
21	Tabir Timur	44	0	42	0	87	47
22	Tabir Lintas	23	22	8	2	28	12
23	Margo Tabir	31	29	21	6	59	15
24	Tabir Barat	3	0	0	0	12	0
	<b>Merangin</b>	<b>870</b>	<b>784</b>	<b>296</b>	<b>32</b>	<b>480</b>	<b>361</b>

Sumber: Dinas Pertanian Tanaman Pangan dan Hortikultura Kabupaten Merangin  
Source: Agriculture Food Crop and Horticulture Office of Merangin Regency



**TABEL** 5.1.5 **Produksi Jagung, Kedelai, Kacang Tanah, Kacang Hijau, Ubi Kayu, Ubi Jalar Menurut Kecamatan di Kabupaten Merangin (Ton), 2015**  
**TABLE** 5.1.5 **Production of Maize, Soybean, Peanut, Mungbean, Cassava, and Sweet Potato by Subdistrict in Merangin Regency (Ton), 2015**

	Kecamatan Subdistrict	Jagung Maize	Kedelai Soybean	Kacang Tanah Peanut	Kacang Hijau Mung- bean	Ubi Kayu Cassava	Ubi Jalar Sweet Potato
	(1)	(2)	(3)	(4)	(5)	(6)	(7)
1	Jangkat	903	300	80	0	801	3 049
2	Sungai Tenang	45	38	10	0	118	168
3	Muara Siau	30	37	0	0	216	17
4	Lembah Masurai	469	23	10	3	255	284
5	Tiang Pumpung	39	47	12	0	258	18
6	Pamenang	34	36	12	9	370	300
7	Pamenang Barat	44	40	16	9	297	318
8	Renah Pamenang	75	18	5	0	56	0
9	Pamenang Selatan	169	52	4	0	39	54
10	Bangko	261	7	8	2	299	86
11	Bangko Barat	332	21	19	3	415	201
12	Nalo Tantan	134	17	1	0	133	0
13	Batang Masumai	70	0	10	0	58	0
14	Sungai Manau	5	0	14	0	0	0
15	Renah Pembarap	0	0	17	0	236	0
16	Pangkalan Jambu	0	0	3	0	0	0
17	Tabir	1 026	230	14	0	307	163
18	Tabir Ulu	39	0	5	0	288	36
19	Tabir Selatan	194	3	54	0	1 401	760
20	Tabir Ilir	373	79	16	0	258	257
21	Tabir Timur	234	0	60	0	1 741	854
22	Tabir Lintas	123	26	10	2	558	218
23	Margo Tabir	165	38	28	6	1 182	299
24	Tabir Barat	15	0	0	0	232	0
	<b>Merangin</b>	<b>4 780</b>	<b>1 012</b>	<b>407</b>	<b>33</b>	<b>9 516</b>	<b>7 083</b>

Sumber: Dinas Pertanian Tanaman Pangan dan Hortikultura Kabupaten Merangin  
 Source: Agriculture Food Crop and Horticulture Office of Merangin Regency

**TABEL** 5.1.6  
**TABLE**

Rata-rata Produksi Jagung, Kedelai, Kacang Tanah, Kacang Hijau, Ubi Kayu, Ubi Jalar Menurut Kecamatan di Kabupaten Merangin (Kw/Ha), 2015

*Yield Rate of Maize, Soybean, Peanut, Mungbean, Cassava, and Sweet Potato by Subdistrict in Merangin Regency (Kw/Ha), 2015*

	Kecamatan Subdistrict	Jagung Maize	Kedelai Soybean	Kacang Tanah Peanut	Kacang Hijau Mung- bean	Ubi Kayu Cassava	Ubi Jalar Sweet Potato
	(1)	(2)	(3)	(4)	(5)	(6)	(7)
1	Jangkat	200.28	13.06	14.33	0	200.28	188.19
2	Sungai Tenang	9.00	12.34	12.12	0	196.72	186.92
3	Muara Siau	6.00	12.63	0	0	196.41	172.09
4	Lembah Masurai	83.00	12.63	12.36	10.36	196.27	189.23
5	Tiang Pumpung	8.00	13.91	13.34	0	198.24	177.58
6	Pamenang	7.00	13.24	13.45	11.04	194.67	187.55
7	Pamenang Barat	9.00	12.92	13.55	11.02	197.76	187.15
8	Renah Pamenang	15.00	12.50	12.02	0	186.35	0
9	Pamenang Selatan	33.00	13.94	12.39	0	194.71	179.08
10	Bangko	49.00	12.38	12.56	9.09	199.27	172.09
11	Bangko Barat	61.00	12.35	13.89	10.03	197.58	183.02
12	Nalo Tantan	25.00	12.43	12.01	0	190.26	0
13	Batang Masumai	13.00	0	12.43	0	192.41	0
14	Sungai Manau	1.00	13.39	13.58	0	176.54	0
15	Renah Pembarap	0.00	0	13.78	0	196.44	102.21
16	Pangkalan Jambu	0.00	0	12.59	0	0	0
17	Tabir	180.00	12.79	13.56	11.26	192.18	181.31
18	Tabir Ulu	8.00	0	12.83	0	192.09	179.38
19	Tabir Selatan	38.00	13.76	14.68	0	200.11	185.32
20	Tabir Ilir	69.00	12.57	13.18	0	198.25	183.87
21	Tabir Timur	44.00	0	14.18	0	200.09	181.75
22	Tabir Lintas	23.00	11.72	13.12	9.12	199.14	181.85
23	Margo Tabir	31.00	13.02	13.45	10.05	200.26	186.94
24	Tabir Barat	3.00	0	0	0	193.24	0
	<b>Merangin</b>	<b>54.94</b>	<b>12.90</b>	<b>13.74</b>	<b>10.45</b>	<b>198.25</b>	<b>185.90</b>

Sumber: Dinas Pertanian Tanaman Pangan dan Hortikultura Kabupaten Merangin  
Source: Agriculture Food Crop and Horticulture Office of Merangin Regency

**TABEL 5.2.1** Luas Panen Tanaman Sayuran Menurut Kecamatan dan Jenis Sayuran di Kabupaten Merangin (Ha), 2015  
**TABLE** 5.2.1 *Harvested Area of Vegetables by Subdistrict and Kind of Plant in Merangin Regency (Ha), 2015*

	Kecamatan <i>Subdistrict</i>	Kentang <i>Potato</i>	Ketimun <i>Cucumber</i>	Terung* <i>Eggplant</i>	Kacang Panjang* <i>Long bean</i>
	(1)	(2)	(3)	(4)	(5)
1	Jangkat	493	45		
2	Sungai Tenang	84	2		
3	Muara Siau	0	5		
4	Lembah Masurai	77	6		
5	Tiang Pumpung	0	8		
6	Pamenang	0	15		
7	Pamenang Barat	0	19		
8	Renah Pamenang	0	1		
9	Pamenang Selatan	0	0		
10	Bangko	0	21		
11	Bangko Barat	0	16		
12	Nalo Tantan	0	15		
13	Batang Masumai	0	3		
14	Sungai Manau	0	4		
15	Renah Pembarap	0	5		
16	Pangkalan Jambu	0	3		
17	Tabir	0	13		
18	Tabir Ulu	0	7		
19	Tabir Selatan	0	37		
20	Tabir Ilir	0	7		
21	Tabir Timur	0	43		
22	Tabir Lintas	0	11		
23	Margo Tabir	0	19		
24	Tabir Barat	0	4		
	<b>Merangin</b>	<b>654</b>	<b>309</b>		

Sumber: Dinas Pertanian Tanaman Pangan dan Hortikultura Kabupaten Merangin  
 Source: *Agriculture Food Crop and Horticulture Office of Merangin Regency*

Keterangan \*): Data belum tersedia

**TABEL** 5.2.2 **Produksi Tanaman Sayuran Menurut Kecamatan dan Jenis Sayuran di Kabupaten Merangin (Ton), 2015**  
**TABLE** 5.2.2 **Production of Vegetables by Subdistrict and Kind of Plant in Merangin Regency (Ton), 2015**

	Kecamatan Subdistrict	Kentang Potato	Ketimun Cucumber	Terung* Eggplant	Kacang Panjang* Long bean
	(1)	(2)	(3)	(4)	(5)
1	Jangkat	10 483.5	144.1		
2	Sungai Tenang	1 530	0		
3	Muara Siau	0	5.2		
4	Lembah Masurai	1 502.6	18.1		
5	Tiang Pumpung	0	16.1		
6	Pamenang	0	23.2		
7	Pamenang Barat	0	26.1		
8	Renah Pamenang	0	4		
9	Pamenang Selatan	0	0		
10	Bangko	0	108.4		
11	Bangko Barat	0	73		
12	Nalo Tantan	0	84.7		
13	Batang Masumai	0	4		
14	Sungai Manau	0	21.7		
15	Renah Pembarap	0	35.8		
16	Pangkalan Jambu	0	17.9		
17	Tabir	0	39.4		
18	Tabir Ulu	0	33.1		
19	Tabir Selatan	0	126.5		
20	Tabir Ilir	0	42.1		
21	Tabir Timur	0	129.7		
22	Tabir Lintas	0	58.4		
23	Margo Tabir	0	87.8		
24	Tabir Barat	0	8.8		
	<b>Merangin</b>	<b>13 516.1</b>	<b>1 108.1</b>		

Sumber: Dinas Pertanian Tanaman Pangan dan Hortikultura Kabupaten Merangin  
 Source: Agriculture Food Crop and Horticulture Office of Merangin Regency

Keterangan \*): Data belum tersedia

**TABEL 5.2.3** Rata-rata Produksi Tanaman Sayuran Menurut Kecamatan dan Jenis Sayuran di Kabupaten Merangin (Kw/Ha), 2015  
**TABLE** *Yield Rate of Vegetables by Subdistrict and Kind of Plant in Merangin Regency (Kw/Ha), 2015*

	Kecamatan <i>Subdistrict</i>	Kentang <i>Potato</i>	Ketimun <i>Cucumber</i>	Terung* <i>Eggplant</i>	Kacang Panjang* <i>Long bean</i>
	(1)	(2)	(3)	(4)	(5)
1	Jangkat	212.65	32.02		
2	Sungai Tenang	182.14	0		
3	Muara Siau	0	10.40		
4	Lembah Masurai	195.14	30.17		
5	Tiang Pumpung	0	20.13		
6	Pamenang	0	15.47		
7	Pamenang Barat	0	13.74		
8	Renah Pamenang	0	40.00		
9	Pamenang Selatan	0	0		
10	Bangko	0	51.62		
11	Bangko Barat	0	45.63		
12	Nalo Tantan	0	56.47		
13	Batang Masumai	0	13.33		
14	Sungai Manau	0	54.25		
15	Renah Pembarap	0	71.60		
16	Pangkalan Jambu	0	59.67		
17	Tabir	0	30.31		
18	Tabir Ulu	0	47.29		
19	Tabir Selatan	0	34.19		
20	Tabir Ilir	0	60.14		
21	Tabir Timur	0	30.16		
22	Tabir Lintas	0	53.09		
23	Margo Tabir	0	46.21		
24	Tabir Barat	0	22.00		
	<b>Merangin</b>	<b>206.67</b>	<b>35.86</b>		

Sumber: Dinas Pertanian Tanaman Pangan dan Hortikultura Kabupaten Merangin  
 Source: *Agriculture Food Crop and Horticulture Office of Merangin Regency*

Keterangan \*): Data belum tersedia

**TABEL** 5.2.4 **Produksi Buah-buahan Menurut Kecamatan dan Jenis Buah di Kabupaten Merangin (Ton), 2015**  
**TABLE** 5.2.4 **Production of Fruits by Subdistrict and Kind of Fruit in Merangin Regency (Ton), 2015**

	<b>Kecamatan Subdistrict</b>	<b>Alpukat Avocado</b>	<b>Jeruk Orange</b>	<b>Mangga Mango</b>	<b>Rambutan Rambutan</b>
	(1)	(2)	(3)	(4)	(5)
1	Jangkat	2 149	0	0	0
2	Sungai Tenang	0	0	0	0
3	Muara Siau	14	0	2	0
4	Lembah Masurai	1	0	1	0
5	Tiang Pumpung	0	4	3	0
6	Pamenang	193	18	68	419
7	Pamenang Barat	945	7	46	365
8	Renah Pamenang	15	5	52	3
9	Pamenang Selatan	12	5	43	4
10	Bangko	1	0	0	1
11	Bangko Barat	12	0	8	0
12	Nalo Tantan	0	0	0	1
13	Batang Masumai	0	0	8	0
14	Sungai Manau	0	0	0	0
15	Renah Pembarap	2	2	23	113
16	Pangkalan Jambu	0	0	220	2
17	Tabir	2	4	0	2
18	Tabir Ulu	0	0	39	2
19	Tabir Selatan	0	0	13	0
20	Tabir Ilir	1	9	0	2
21	Tabir Timur	0	0	37	0
22	Tabir Lintas	2	9	0	1
23	Margo Tabir	1	11	12	1
24	Tabir Barat	0	0	0	0
	<b>Merangin</b>	<b>3 351</b>	<b>73</b>	<b>577</b>	<b>915</b>

Lanjutan Tabel/Continued Table 5.2.4

Kecamatan Subdistrict	Duku Lawson Domestic	Durian Durian	Pisang Banana	Nanas Pineapple
(1)	(2)	(3)	(4)	(5)
1 Jangkat	0	0	0	0
2 Sungai Tenang	0	0	27	0
3 Muara Siau	1	3	2	0.01
4 Lembah Masurai	12	98	39	0
5 Tiang Pumpung	2	10	7	0.01
6 Pamenang	17	150	7	0
7 Pamenang Barat	1 098	243	8	0
8 Renah Pamenang	12	33	21	0
9 Pamenang Selatan	12	52	7	0
10 Bangko	0	0	4	0
11 Bangko Barat	0	0	14	0.01
12 Nalo Tantan	12	46	1	0
13 Batang Masumai	15	16	1	0
14 Sungai Manau	14	31	12	0
15 Renah Pembarap	134	999	25	0.28
16 Pangkalan Jambu	0	92	8	0
17 Tabir	419	53	11	0.36
18 Tabir Ulu	0	31	21	0.03
19 Tabir Selatan	0	0	5	0.02
20 Tabir Ilir	253	75	20	0.32
21 Tabir Timur	0	0	7	0.03
22 Tabir Lintas	132	549	17	0.23
23 Margo Tabir	115	0	9	0.02
24 Tabir Barat	0	0	26	0.01
<b>Merangin</b>	<b>2 249</b>	<b>2 481</b>	<b>300</b>	<b>1</b>

Sumber: Dinas Pertanian Tanaman Pangan dan Hortikultura Kabupaten Merangin

Source: Agriculture Food Crop and Horticulture Office of Merangin Regency

**TABEL 5.3.1** Luas Tanaman Perkebunan Rakyat Menurut Kecamatan dan Jenis Tanaman di Kabupaten Merangin (Ha), 2015  
**TABLE** *Planted Area of Smallholder's Estate Crops by Subdistrict and Kind of Crop in Merangin Regency (Ha), 2015*

	Kecamatan <i>Subdistrict</i>	Karet <i>Rubber</i>	Kelapa <i>Coconut</i>	Kelapa Hibrida <i>Hybrid Coconut</i>	Kelapa Sawit <i>Palm Oil</i>	Kopi <i>Coffee</i>
	(1)	(2)	(3)	(4)	(5)	(6)
1	Jangkat	-	-	-	-	75
2	Sungai Tenang	30	3	-	7	58
3	Muara Siau	480	17	2	188	18
4	Lembah Masurai	50	6	-	127	35
5	Tiang Pumpung	105	7	-	121	6
6	Pamenang	88	6	6	11 744	3
7	Pamenang Barat	50	-	-	1 184	-
8	Renah Pamenang	45	-	-	7 357	-
9	Pamenang Selatan	490	-	3	4 278	-
10	Bangko	605	27	-	4 971	10
11	Bangko Barat	650	24	-	824	7
12	Nalo Tantan	540	17	-	680	21
13	Batang Masumai	1 335	8	-	611	4
14	Sungai Manau	1 765	9	2	250	15
15	Renah Pembarap	1 857	23	2	489	55
16	Pangkalan Jambu	1 196	34	1	98	38
17	Tabir	476	9	5	2 176	22
18	Tabir Ulu	2 491	3	3	488	-
19	Tabir Selatan	8	1	15	10 814	-
20	Tabir Ilir	1 870	-	-	3 012	-
21	Tabir Timur	530	-	-	2 339	-
22	Tabir Lintas	964	6	5	505	-
23	Margo Tabir	116	5	-	775	-
24	Tabir Barat	5 370	6	-	462	-
	<b>Merangin</b>	<b>21 111</b>	<b>211</b>	<b>44</b>	<b>53 500</b>	<b>367</b>



Lanjutan Tabel/*Continued Table 5.3.1*

	<b>Kecamatan Subdistrict</b>	<b>Kopi Arabika Arabican Coffee</b>	<b>Kapuk* Kapok</b>	<b>Kulit Manis* Cassia Vera</b>	<b>Lada* Pepper</b>	<b>Aren* Sugar Palm</b>
	(1)	(7)	(8)	(9)	(10)	(11)
1	Jangkat	65				
2	Sungai Tenang	10				
3	Muara Siau	-				
4	Lembah Masurai	-				
5	Tiang Pumpung	-				
6	Pamenang	-				
7	Pamenang Barat	-				
8	Renah Pamenang	-				
9	Pamenang Selatan	-				
10	Bangko	-				
11	Bangko Barat	-				
12	Nalo Tantan	-				
13	Batang Masumai	-				
14	Sungai Manau	-				
15	Renah Pembarap	-				
16	Pangkalan Jambu	-				
17	Tabir	-				
18	Tabir Ulu	-				
19	Tabir Selatan	-				
20	Tabir Ilir	-				
21	Tabir Timur	-				
22	Tabir Lintas	-				
23	Margo Tabir	-				
24	Tabir Barat	-				
	<b>Merangin</b>	<b>75</b>				

Keterangan \*): Data belum tersedia

Lanjutan Tabel/*Continued Table 5.3.1*

	Kecamatan <i>Subdistrict</i>	Coklat <i>Cacao</i>	Pinang <i>Areca Nut</i>	Kemiri <i>Candle Nut</i>	Nilam
	(1)	(12)	(13)	(14)	(15)
1	Jangkat	-	-	-	-
2	Sungai Tenang	-	1	--	7
3	Muara Siau	-	-	-	-
4	Lembah Masurai	3	-	-	-
5	Tiang Pumpung	-	-	-	-
6	Pamenang	-	2	2	-
7	Pamenang Barat	-	-	-	-
8	Renah Pamenang	-	1	-	-
9	Pamenang Selatan	-	-	-	-
10	Bangko	2	2	-	-
11	Bangko Barat	-	-	-	-
12	Nalo Tantan	1	-	-	-
13	Batang Masumai	-	-	-	-
14	Sungai Manau	1	-	-	-
15	Renah Pembarap	-	-	-	-
16	Pangkalan Jambu	-	-	-	-
17	Tabir	-	3	-	-
18	Tabir Ulu	-	2	-	-
19	Tabir Selatan	-	-	-	-
20	Tabir Ilir	-	-	-	-
21	Tabir Timur	-	-	-	-
22	Tabir Lintas	-	-	-	-
23	Margo Tabir	-	-	-	-
24	Tabir Barat	-	3	-	-
	<b>Merangin</b>	<b>7</b>	<b>14</b>	<b>2</b>	<b>7</b>

Sumber: Dinas Perkebunan dan Kehutanan Kabupaten Merangin

Source: *Plantation and Forestry Office of Merangin Regency*

**TABEL 5.3.2** **Produksi Perkebunan Rakyat Menurut Jenis Tanaman di Kabupaten Pasuruan (Ton), 2011-2015**  
**TABLE 5.3.2** **Production of Smallholder's Estate Crops by Kind of Crop in Merangin Regency (Ton), 2011-2015**

Jenis Tanaman Kind of Crop		2011	2012	2013	2014	2015
(1)		(3)	(4)	(5)	(6)	(7)
1	Karet/ <i>Rubber</i>	56 514	59 956	60 772	61 360	61 758
2	Kelapa/ <i>Coconut</i>	902	909	908	886	862
3	Kelapa Hibrida/ <i>Hybrid Coconut</i>	102	106	104	99	86
4	Kelapa Sawit/ <i>Palm Oil</i>	171 304	173 922	175 320	211 315	194 408
5	Kopi/ <i>Coffee</i>	6 225	6 416	6 498	6 577	6 660
6	Kapuk/ <i>Kapok</i>	21	19	19	17	16
7	Kulit Manis/ <i>Cassia Vera</i>	4 348	4 380	3 396	2 870	2 780
8	Lada/ <i>Pepper</i>	2	3	3	4	5
9	Aren/ <i>Sugar Palm</i>	26	34	34	41	41
10	Coklat/ <i>Cocoa</i>	36	43	48	53	55
11	Pinang/ <i>Arec a Nut</i>	252	270	241	47	52
12	Kemiri/ <i>Candle Nut</i>	16	21	21	18	18
13	Nilam	101	122	148	165	180
14	Jarak Pagar	0	0	0	0	0
15	Tembakau/ <i>Tobacco</i>	0	68	27	25	18

Sumber: Dinas Perkebunan dan Kehutanan Kabupaten Merangin  
 Source: *Plantation and Forestry Office of Merangin Regency*

**TABEL 5.3.3** **Perkembangan Luas Tanaman Karet Tua di Kabupaten Merangin (Ha), 2011-2015**  
**TABLE** **Growth of The Old Rubber Area in Merangin Regency (Ha), 2011-2015**

Kecamatan Subdistrict		2011	2012	2013	2014	2015
(1)	(2)	(3)	(4)	(5)	(6)	(6)
1	Jangkat	0	0	0	0	0
2	Sungai Tenang	52	54	3	6	30
3	Muara Siau	750	740	675	575	480
4	Lembah Masurai	21	15	5	7	50
5	Tiang Pumpung	343	323	268	200	105
6	Pamenang	154	129	116	96	88
7	Pamenang Barat	118	108	61	54	50
8	Renah Pamenang	100	84	59	49	45
9	Pamenang Selatan	155	533	447	431	490
10	Bangko	735	697	636	608	605
11	Bangko Barat	775	767	703	683	650
12	Batang Masumai	1 462	1 450	1 385	1 335	1 325
13	Nalo Tantan	658	631	595	550	540
14	Sungai Manau	1 889	1 861	1 807	1 777	1 765
15	Renah Pembarap	2 125	2 084	1 992	1 902	1 857
16	Pangkalan Jambu	1 285	1 264	1 231	1 204	1 196
17	Tabir	540	530	522	507	476
18	Tabir Ulu	2 600	2 585	2 555	2 510	2 491
19	Tabir Selatan	20	18	16	0	8
20	Tabir Ilir	1 922	1 890	1 880	1 885	1 870
21	Tabir Timur	678	596	566	548	530
22	Tabir Lintas	1 130	1 080	1 035	1 005	964
23	Margo Tabir	490	483	148	169	116
24	Tabir Barat	5 500	5 457	5 447	5 400	5 370
<b>Merangin</b>		<b>23 502</b>	<b>5 725,67</b>	<b>22 152</b>	<b>21 501</b>	<b>21 101</b>

Sumber: Dinas Perkebunan dan Kehutanan Kabupaten Merangin

Source: Plantation and Forestry Office of Merangin Regency

**TABEL** 5.4.1 **Luas Kawasan Hutan Menurut Fungsinya di Kabupaten Merangin, 2015**  
**TABLE** 5.4.1 **Forest Area by Function in Merangin Regency, 2015**

<b>Kawasan Hutan Forest</b>		<b>Luas Area (ha)</b>	<b>Persentase Percentage</b>
(1)		(2)	(3)
1	Taman Nasional Kerinci Seblat	158 239	20.61
2	Hutan Lindung	38 675	5.04
3	Hutan Produksi Terbatas	37 121	4.83
4	Hutan Produksi	113 567	14.79
5	Areal Penggunaan Lain	420 288	54.73
<b>Merangin</b>		<b>767 890</b>	<b>100.00</b>

Sumber: Dinas Perkebunan dan Kehutanan Kabupaten Merangin  
 Source: Plantation and Forestry Office of Merangin Regency

**TABEL** 5.4.2 **Produksi Hasil Hutan Menurut Jenis Produksi di Kabupaten Merangin, 2006–2015**  
**TABLE** 5.4.2 **Forest Production by Type of Product in Merangin Regency, 2006–2015**

Tahun Year	Jenis Produk Type of Product				
	Kayu Bulat Logs (m <sup>3</sup> )	Kayu Olahan Sawn Logs (m <sup>3</sup> )	Rotan Rattan (Ton)	Damar Latex (Ton)	Veneer (m <sup>3</sup> )
(1)	(2)	(3)	(4)	(5)	(6)
2006	31 085.63	21 654.08	19 524	20	0
2007	24 716.27	1 973.12	9 500	0	13 414.64
2008	10 385.97	1 190.08	20 000	0	4 946.11
2009	8 675.25	6 072.68	0	0	845.75
2010	10 972.40	786.88	0	0	1 358.33
2011	44 020.47	10 455.99	1 000	0	4 097.43
2012	1 017 568.30	7 716.00	0	0	0
2013	3 030.99	3 913.02	6 000	0	923.63
2014	5 877.21	1 918.36	0	0	0
2015*					

Sumber: Dinas Perkebunan dan Kehutanan Kabupaten Merangin  
 Source: Plantation and Forestry Office of Merangin Regency

Keterangan \*): Data belum tersedia

**TABEL** 5.5.1 **Populasi Ternak dan Unggas Menurut Jenis Ternak di Kabupaten Merangin, 2015**  
**TABLE** 5.5.1 **Livestock and Poultry Population by Kind of Cattle in Merangin Regency, 2015**

Jenis Ternak <i>Kind of Cattle</i>	Populasi <i>Population</i>				
	2011	2012	2013	2014	2015
(1)	(2)	(3)	(4)	(5)	(6)
1 Sapi	14 732	16 096	14 322	15 431	16 836
2 Kerbau	4 855	5 303	4 435	5 038	4 869
3 Kambing	27 951	32 329	33 332	34 127	29 984
4 Domba	8 663	9 381	9 382	12 111	10 056
5 Ayam Buras	359 793	656 422	677 786	862 480	821 566
6 Ayam Ras	159 063	269 888	303 097	1 257 706	480 203
7 Ayam Petelur	-	-	-	-	-
8 Itik	25 373	29 103	32 408	28 055	26 903

Sumber: Dinas Peternakan dan Perikanan Kabupaten Merangin

Source: Livestock and Fisheries Office of Merangin Regency

**TABEL 5.5.2** Populasi Ternak Menurut Kecamatan dan Jenis Ternak di Kabupaten Merangin, 2015  
**TABLE** *Livestock Population by Subdistrict and Kind of Livestock in Merangin Regency, 2015*

	Kecamatan <i>Subdistrict</i>	Sapi <i>Cow</i>	Kerbau <i>Buffalo</i>	Kambing <i>Goat</i>	Domba <i>Sheep</i>
	(1)	(2)	(3)	(4)	(5)
1	Jangkat	683	204	201	546
2	Sungai Tenang	210	157	266	202
3	Muara Siau	114	232	2 969	701
4	Lembah Masurai	29	20	503	539
5	Tiang Pumpung	51	161	712	479
6	Pamenang	2 742	563	4 809	264
7	Pamenang Barat	1 336	19	253	294
8	Renah Pamenang	1 890	6	346	0
9	Pamenang Selatan	538	126	385	0
10	Bangko	351	45	558	128
11	Bangko Barat	851	0	464	249
12	Nalo Tantan	209	183	220	671
13	Batang Masumai	224	225	319	514
14	Sungai Manau	398	492	355	807
15	Renah Pembarap	59	41	761	771
16	Pangkalan Jambu	577	124	551	576
17	Tabir	28	565	2 583	963
18	Tabir Ulu	29	726	2 401	388
19	Tabir Selatan	3 811	0	4 159	31
20	Tabir Ilir	248	33	648	380
21	Tabir Timur	1 041	157	4 636	697
22	Tabir Lintas	144	6	559	332
23	Margo Tabir	1 261	97	740	250
24	Tabir Barat	13	689	587	274
	<b>Merangin</b>	<b>16 836</b>	<b>4 869</b>	<b>29 984</b>	<b>10 056</b>

Sumber: Dinas Peternakan dan Perikanan Kabupaten Merangin  
 Source: *Livestock and Fisheries Office of Merangin Regency*



**TABEL 5.5.3** Populasi Unggas Menurut Kecamatan dan Jenis Unggas di Kabupaten Merangin, 2015  
**TABLE** *Poultry Population by Subdistrict and Kind of Poultry in Merangin Regency, 2015*

	Kecamatan <i>Subdistrict</i>	Ayam Buras <i>Native Chicken</i>	Ayam Ras <i>Broiler</i>	Ayam Petelur <i>Layer</i>	Itik <i>Duck</i>
	(1)	(2)	(3)	(4)	(5)
1	Jangkat	18 925	-	-	500
2	Sungai Tenang	13 547	983	-	105
3	Muara Siau	10 344	1 126	-	256
4	Lembah Masurai	22 113	27 321	-	400
5	Tiang Pumpung	20 077	-	-	924
6	Pamenang	14 855	80 887	-	45
7	Pamenang Barat	57 985	-	-	699
8	Renah Pamenang	31 121	3 637	-	245
9	Pamenang Selatan	45 672	10 345	-	40
10	Bangko	10 805	46 090	-	1 204
11	Bangko Barat	31 190	117 164	-	1 100
12	Nalo Tantan	18 233	126 224	-	476
13	Batang Masumai	24 726	-	-	86
14	Sungai Manau	27 376	6 139	-	5 180
15	Renah Pembarap	59 833	-	-	1 662
16	Pangkalan Jambu	42 708	32 225	-	4 984
17	Tabir	17 301	4 142	-	175
18	Tabir Ulu	23 196	-	-	1 039
19	Tabir Selatan	43 989	-	-	1 340
20	Tabir Ilir	91 949	3 117	-	153
21	Tabir Timur	38 421	50	-	2 002
22	Tabir Lintas	61 643	-	-	494
23	Margo Tabir	6 362	20 753	-	502
24	Tabir Barat	89 199	-	-	3 294
	<b>Merangin</b>	<b>821 566</b>	<b>480 203</b>	-	<b>26 903</b>

Sumber: Dinas Peternakan dan Perikanan Kabupaten Merangin

Source: *Livestock and Fisheries Office of Merangin Regency*

**TABEL 5.5.5** Jumlah Ternak yang Dipotong Menurut Kecamatan dan Jenis Kelamin Ternak di Luar RPH di Kabupaten Merangin, 2015  
**TABLE** *Livestock Slaughtered by Subdistrict and Sex of Livestock Out of RPH in Merangin Regency, 2015*

Kecamatan Subdistrict	Sapi Cow			Kerbau Buffalo		
	Jantan	Betina	Jumlah	Jantan	Betina	Jumlah
(1)	(2)	(3)	(4)	(5)	(6)	(7)
1 Jangkat	47	20	67	18	8	25
2 Sungai Tenang	44	19	63	19	8	27
3 Muara Siau	11	5	16	15	7	22
4 Lembah Masurai	27	11	38	5	2	7
5 Tiang Pumpung	10	4	14	20	8	28
6 Pamenang	102	44	145	7	3	10
7 Pamenang Barat	88	38	126	0	0	0
8 Renah Pamenang	95	41	135	0	0	0
9 Pamenang Selatan	88	38	126	9	4	13
10 Bangko	216	210	426	227	2	229
11 Bangko Barat	36	15	51	1	0	1
12 Nalo Tantan	13	5	18	24	10	34
13 Batang Masumai	37	16	53	33	14	47
14 Sungai Manau	46	20	65	0	0	0
15 Renah Pembarap	43	18	61	9	4	13
16 Pangkalan Jambu	54	23	77	8	4	12
17 Tabir	96	41	137	29	12	41
18 Tabir Ulu	6	2	8	14	6	20
19 Tabir Selatan	239	103	342	1	1	2
20 Tabir Ilir	113	48	161	11	5	16
21 Tabir Timur	22	10	32	10	4	14
22 Tabir Lintas	12	5	17	4	2	6
23 Margo Tabir	48	20	68	0	0	0
24 Tabir Barat	6	2	8	14	6	20
<b>Merangin</b>	<b>1 496</b>	<b>758</b>	<b>2 254</b>	<b>499</b>	<b>119</b>	<b>618</b>

Sumber: Dinas Peternakan dan Perikanan Kabupaten Merangin  
 Source: *Livestock and Fisheries Office of Merangin Regency*

**TABEL** 5.5.4 **Produksi Daging dan Telur di Kabupaten Merangin, 2015**  
**TABLE** *Production of Meat and Egg in Merangin Regency, 2015*

<b>Produksi Production</b>	<b>2011</b>	<b>2012</b>	<b>2013</b>	<b>2014</b>	<b>2015</b>
(1)	(2)	(3)	(4)	(5)	(6)
1 Daging/ <i>Meat</i> (kg)					
a. Sapi/ <i>Cow</i>	657 651	669 188	552 735	642 949	642 727
b. Kerbau/ <i>Buffalo</i>	222 704	215 791	211 840	97 937	105 344
c. Kambing/ <i>Goat</i>	38 823	39 090	39 423	41 036	108 871
d. Domba/ <i>Sheep</i>	7 042	10 513	10 613	8 012	22 360
e. Ayam Buras/ <i>Native Chicken</i>	206 365	219 865	429 793	395 550	466 784
f. Ayam Ras/ <i>Broiler</i>	405 150	406 825	176 109	1 184 835	253 343
g. Ayam Petelur/ <i>Layer</i>	-	-	-	624 747	569 629
h. Itik/ <i>Duck</i>	14 593.79	13 741	10 697	52 637	12 578
2 Telur/ <i>Egg</i> (kg)					
a. Ayam Buras/ <i>Native Chicken</i>	181 748	264 485	316 133	-	415 370
b. Itik/ <i>Duck</i>	131 858	138 140	149 294	-	145 412

Sumber: Dinas Peternakan dan Perikanan Kabupaten Merangin

Source: *Livestock and Fisheries Office of Merangin Regency*

**TABEL** 5.5.6 **Banyaknya Pemotongan Ternak Menurut Jenis Kelamin di Dalam RPH di Kabupaten Merangin, 2015**  
**TABLE** 5.5.6 **Number of Livestock Slaughtered in RPH in Merangin Regency, 2015**

RPH	Jenis Ternak Kind of Livestock					
	Sapi/Cow			Kerbau/Buffalo		
	Jantan	Betina	Jumlah	Jantan	Betina	Jumlah
(1)	(2)	(3)	(4)	(5)	(6)	(7)
1. RPH Bangko	256	390	646	19	3	22
2.. Luar RPH	216	210	426	227	2	229
<b>Jumlah 2015</b>	<b>472</b>	<b>600</b>	<b>1 072</b>	<b>246</b>	<b>5</b>	<b>251</b>
<b>2014</b>	<b>2 840</b>	<b>601</b>	<b>3 441</b>	<b>1 086</b>	<b>151</b>	<b>1 237</b>
<b>2013</b>	<b>1 047</b>	<b>841</b>	<b>1 886</b>	<b>128</b>	<b>120</b>	<b>248</b>

Sumber : Dinas Peternakan dan Perikanan Kabupaten Merangin  
 Source : Livestock and Fisheries Office of Merangin Regency

**TABEL** 5.6.1 **Jumlah Rumah Tangga Perikanan Menurut Kecamatan di Kabupaten Merangin, 2015**  
**TABLE** 5.6.1 **Number of Fishery Households by Subdistrict in Merangin Regency, 2015**

	Kecamatan <i>Subdistrict</i>	Rumah Tangga Perikanan <i>Fishery Household</i>				Jumlah RTP <i>Total RTP</i>
		Perairan Umum	Kolam	KJA	Mina Padi	
	(1)	(2)	(3)	(4)	(5)	(6)
1	Jangkat	89	140	2	-	231
2	Sungai Tenang	56	78	-	-	134
3	Muara Siau	144	57	-	-	201
4	Lembah Masurai	65	85	-	-	150
5	Tiang Pumpung	60	32	-	-	92
6	Pamenang	132	327	18	-	552
7	Pamenang Barat	47	260	34	-	391
8	Renah Pamenang	35	186	15	-	247
9	Pamenang Selatan	45	183	9	-	262
10	Bangko	89	174	-	-	263
11	Bangko Barat	46	54	-	-	100
12	Nalo Tantan	40	76	2	-	118
13	Batang Masumai	40	49	2	-	91
14	Sungai Manau	49	123	-	15	187
15	Renah Pembarap	62	75	4	-	141
16	Pangkalan Jambu	50	55	-	2	107
17	Tabir	91	153	10	-	276
18	Tabir Ulu	200	49	1	-	250
19	Tabir Selatan	27	127	6	-	160
20	Tabir Ilir	18	93	13	-	124
21	Tabir Timur	7	62	12	-	81
22	Tabir Lintas	59	85	43	-	198
23	Margo Tabir	13	58	7	-	103
24	Tabir Barat	36	40	-	-	76
	<b>Merangin</b>	<b>1 500</b>	<b>2 621</b>	<b>178</b>	<b>17</b>	<b>4 548</b>

Sumber: Dinas Peternakan dan Perikanan Kabupaten Merangin

Source: *Livestock and Fisheries Office of Merangin Regency*

**TABEL 5.6.2** Banyaknya Jenis Alat Penangkapan Ikan Menurut Kecamatan di Kabupaten Merangin, 2015  
**TABLE 5.6.2** *Number of Fishing Equipment by Subdistrict in Merangin Regency, 2015*

Kecamatan Subdistrict	Jenis Alat Tangkap/Net Trap Type				
	JLHYT	JLTP	Anco	Serok	Rawai
(1)	(2)	(3)	(4)	(5)	(6)
1 Jangkat	19	443	15	31	2
2 Sungai Tenang	44	116	-	23	-
3 Muara Siau	-	37	-	-	-
4 Lembah Masurai	9	42	-	-	-
5 Tiang Pumpung	-	52	-	5	160
6 Pamenang	95	152	4	44	76
7 Pamenang Barat	32	31	-	12	4
8 Renah Pamenang	-	-	-	-	-
9 Pamenang Selatan	3	11	1	-	2
10 Bangko	96	65	-	105	16
11 Bangko Barat	11	35	5	12	-
12 Nalo Tantan	2	-	-	-	-
13 Batang Masumai	-	-	-	-	2
14 Sungai Manau	3	34	1	-	130
15 Renah Pembarap	19	46	-	-	168
16 Pangkalan Jambu	10	13	2	-	114
17 Tabir	27	32	6	10	53
18 Tabir Ulu	190	214	7	-	121
19 Tabir Selatan	-	19	1	-	-
20 Tabir Ilir	11	35	-	12	-
21 Tabir Timur	7	13	4	5	5
22 Tabir Lintas	14	30	-	8	-
23 Margo Tabir	-	1	-	-	-
24 Tabir Barat	22	26	-	6	10
<b>Merangin</b>	<b>614</b>	<b>1 452</b>	<b>46</b>	<b>273</b>	<b>863</b>

Lanjutan Tabel/*Continued Table 5.6.2*

Kecamatan <i>Subdistrict</i>	Jenis Alat Tangkap/ <i>Net Trap Type</i>				Jumlah <i>Total</i>	
	Pancing	Bubu	Jala	Lainnya		
(1)	(7)	(8)	(9)	(10)	(11)	
1	Jangkat	142	70	72	33	832
2	Sungai Tenang	96	-	60	51	390
3	Muara Siau	7	2	99	59	204
4	Lembah Masurai	279	60	87	146	623
5	Tiang Pumpung	17	-	33	2	269
6	Pamenang	352	14	87	21	845
7	Pamenang Barat	262	7	27	-	375
8	Renah Pamenang	521	-	-	10	531
9	Pamenang Selatan	119	29	25	-	190
10	Bangko	211	53	121	15	682
11	Bangko Barat	41	59	51	40	254
12	Nalo Tantan	26	1	5	34	68
13	Batang Masumai	37	3	21	-	63
14	Sungai Manau	46	8	68	73	363
15	Renah Pembarap	75	13	78	26	425
16	Pangkalan Jambu	115	3	77	73	407
17	Tabir	48	25	45	41	287
18	Tabir Ulu	372	100	205	202	1 411
19	Tabir Selatan	26	-	-	2	48
20	Tabir Ilir	41	59	51	40	249
21	Tabir Timur	18	10	10	16	88
22	Tabir Lintas	122	1	29	-	204
23	Margo Tabir	34	-	11	-	46
24	Tabir Barat	35	12	20	35	166
<b>Merangin</b>	<b>3 042</b>	<b>529</b>	<b>1 282</b>	<b>919</b>	<b>9 020</b>	

Sumber: Dinas Peternakan dan Perikanan Kabupaten Merangin

Source: *Livestock and Fisheries Office of Merangin Regency*

**TABEL** 5.6.3 **Produksi Ikan di Perairan Umum Menurut Kecamatan di Kabupaten Merangin (Ton), 2015**  
**TABLE** 5.6.3 **Fisheries Production in Public Water by Subdistrict in Merangin Regency (Ton), 2015**

	<b>Kecamatan Subdistrict</b>	<b>Produksi Production</b>
	(1)	(2)
1	Jangkat	46.31
2	Sungai Tenang	48.36
3	Muara Siau	68.22
4	Lembah Masurai	23.00
5	Tiang Pumpung	49.50
6	Pamenang	84.20
7	Pamenang Barat	33.74
8	Renah Pamenang	22.49
9	Pamenang Selatan	28.30
10	Bangko	56.24
11	Pangko Barat	23.60
12	Nalo Tantan	20.45
13	Batang Masumai	21.65
14	Sungai Manau	36.53
15	Renah Pembarap	44.00
16	Pangkalan Jambu	34.00
17	Tabir	57.29
18	Tabir Ulu	109.44
19	Tabir Selatan	13.00
20	Tabir Ilir	15.68
21	Tabir Timur	6.77
22	Tabir Lintas	28.00
23	Margo Tabir	16.00
24	Tabir Barat	35.70
	<b>Merangin</b>	<b>922.47</b>

Sumber: Dinas Peternakan dan Perikanan Kabupaten Merangin

Source: Livestock and Fisheries Office of Merangin Regency



**TABEL** 5.6.4 **Luas Area Budidaya Perairan Umum, Kolam, Keramba Jaring Apung (KJA) dan Mina Padi di Kabupaten Merangin, 2015**  
**TABEL** *Area of Public Water, Fresh Water Pond, Floating Cage Net and Mina Paddy in Merangin Regency, 2015*

	Kecamatan <i>Subdistrict</i>	Perairan Umum <i>Public Water (Ha)</i>	Kolam <i>Fresh Water Pond (Ha)</i>	Keramba Jaring Apung <i>Floating Cage Net (Unit)</i>	Mina Padi (Ha)
	(1)	(2)	(3)	(4)	(5)
1	Jangkat	375	17.89	2	-
2	Sungai Tenang	160	6.88	-	-
3	Muara Siau	185	6.56	-	-
4	Lembah Masurai	142	9.34	-	-
5	Tiang Pumpung	110	3.57	-	-
6	Pamenang	550	22.03	49	-
7	Pamenang Barat	155	31.24	56	-
8	Renah Pamenang	132	20.45	35	-
9	Pamenang Selatan	110	17.83	10	-
10	Bangko	370	17.82	-	-
11	Bangko Barat	320	6.29	-	-
12	Nalo Tantan	200	4.78	2	-
13	Batang Masumai	165	13.02	8	-
14	Sungai Manau	370	23.98	2	2.25
15	Renah Pembarap	278	9.29	8	-
16	Pangkalan Jambu	210	14.69	-	0.80
17	Tabir	367	16.98	10	-
18	Tabir Ulu	310	5.48	2	-
19	Tabir Selatan	80	18.96	6	-
20	Tabir Ilir	170	8.54	24	-
21	Tabir Timur	140	8.14	24	-
22	Tabir Lintas	170	13.76	112	-
23	Margo Tabir	101	12.65	-	-
24	Tabir Barat	350	4.12	-	-
	<b>Merangin</b>	<b>5 520</b>	<b>314.29</b>	<b>350</b>	<b>3.05</b>

Sumber: Dinas Peternakan dan Perikanan Kabupaten Merangin

Source: *Livestock and Fisheries Office of Merangin Regency*

**TABEL 5.6.5** **Produksi Budidaya Ikan di Perairan Umum, Kolam, Keramba Jaring Apung (KJA) dan Mina Padi di Kabupaten Merangin (Ton), 2015**  
**TABLE 5.6.5 Fisheries Production in Public Water, Fresh Water Pond, Floating Cage Net and Mina Paddy in Merangin Regency (Ton), 2015**

	Kecamatan Subdistrict	Perairan Umum Public Water	Kolam Fresh Water Pond	KJA Floating Cage Net	Mina Padi	Jumlah Total
	(1)	(2)	(3)	(4)	(5)	(6)
1	Jangkat	46.31	54.50	0.60	-	101.41
2	Sungai Tenang	48.36	36.00	-	-	84.36
3	Muara Siau	68.22	34.60	-	-	102.82
4	Lembah Masurai	23.00	49.19	-	-	72.19
5	Tiang Pumpung	49.50	19.68	-	-	69.18
6	Pamenang	84.20	108.50	16.43	-	209.13
7	Pamenang Barat	33.74	98.89	18.32	-	150.95
8	Renah Pamenang	22.49	63.97	15.70	-	102.16
9	Pamenang Selatan	28.30	56.55	4.50	-	89.35
10	Bangko	56.24	59.78	-	-	116.02
11	Bangko Barat	23.60	36.43	-	-	60.03
12	Nalo Tantan	20.45	23.54	0.70	-	44.69
13	Batang Masumai	21.65	21.72	3.60	-	46.97
14	Sungai Manau	36.53	76.88	0.70	3.56	117.67
15	Renah Pembarap	44.00	50.80	3.90	-	98.70
16	Pangkalan Jambu	34.00	25.45	-	1.40	60.85
17	Tabir	57.29	53.23	7.90	-	110.52
18	Tabir Ulu	109.44	17.58	0.80	-	127.82
19	Tabir Selatan	13.00	45.35	2.90	-	61.25
20	Tabir Ilir	15.68	26.06	10.50	-	52.24
21	Tabir Timur	6.77	17.53	9.80	-	34.10
22	Tabir Lintas	28.00	34.12	50.86	-	112.98
23	Margo Tabir	16.00	29.44	4.70	-	50.14
24	Tabir Barat	35.70	17.58	-	-	53.28
	<b>Merangin</b>	<b>922.47</b>	<b>1 062.00</b>	<b>151.91</b>	<b>4.96</b>	<b>2 133.44</b>

Sumber: Dinas Peternakan dan Perikanan Kabupaten Merangin

Source: Livestock and Fisheries Office of Merangin Regency


**TABEL** 5.6.6 **Kebutuhan Benih Ikan di Kabupaten Merangin, 2011-2015**  
**TABLE** *Number of Fish Baby Needs in Merangin Regency, 2011-2015*

Jenis Bibit Ikan	Tahun Years				
	2011	2012	2013	2014	2015
(1)	(2)	(3)	(4)	(5)	(6)
1. Balai Benih Ikan Hias	1 242 500	1 261 635	1 282 200	1 150 000	1 150 000
2. Unit Pembenuhan Rakyat (UPR)	1 838 500	1 948 580	2 087 700	2 145 000	2 145 300
3. Luar Daerah	826 500	842 699	915 500	1 073 800	1 073 800
<b>Jumlah/ Total</b>	<b>3 903 500</b>	<b>4 052 914</b>	<b>4 285 400</b>	<b>4 368 800</b>	<b>4 369 100</b>

Sumber : Dinas Peternakan dan Perikanan Kabupaten Merangin

Source : *Livestock and Fisheries Office of Merangin Regency*





**BAB 6**  
INDUSTRI,  
PERTAMBANGAN,  
DAN ENERGI

<http://mwananip.bps.go.id>



**BAB 6  
INDUSTRI, PERTAMBANGAN, DAN  
ENERGI**

**6.1 Perindustrian**

Jumlah usaha industri di Kabupaten Merangin turun sebesar 1,4 persen dari tahun sebelumnya. Jumlah tenaga kerja juga mengalami penurunan yakni sebesar 0,5 persen (Tabel 6.1.4).

**6.2 Pertambangan dan Energi**

Pertambangan adalah suatu kegiatan pengambilan endapan bahan galian berharga dan bernilai ekonomis dari dalam kulit bumi, di bawah permukaan bumi dan di bawah permukaan air.

**6.3 Listrik dan Air Minum**

Nilai Penjualan Tenaga Listrik oleh PLN Bangko per bulan dapat dilihat di table 6.3.2

Produksi air minum oleh PDAM Tirta Buana dari tahun 2009 ke tahun 2015 dapat dilihat pada tabel 6.4.2.

**BAB 6  
INDUSTRY, MINERAL RESOURCES, AND  
ENERGY**

**6.1 Manufacturing**

*Number of establishment in Merangin Regency was decreased 1,4 percent from the previous year. The employment of industry were decreased 0,5 percent (Table 6.1.4) .*

**6.3 Energy and Mineral Resources**

*Mining is an activiting of taking deposits of precious and economically valuable minerals from the earth's crust, below the earth's surfaces and below the water surfaces.*

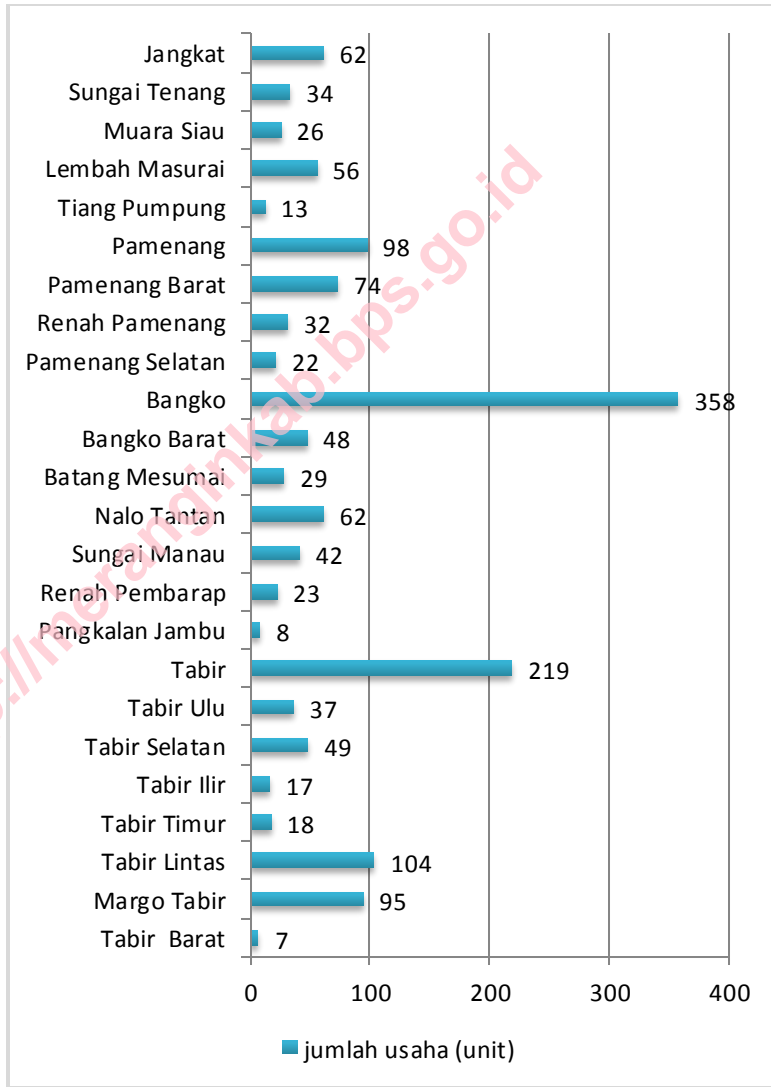
**6.3 Electricity and Water Supply**

*The value of Electricity supply by PLN Bangko can be found in table 6.3.2*

*The production of water supply of Merangin Regency in 2010 up to 2015 can be seen in table 6.4.2.*

**Gambar 6.1 Jumlah Perusahaan Industri Aneka Usaha menurut Kecamatan di Kabupaten Merangin, 2014**

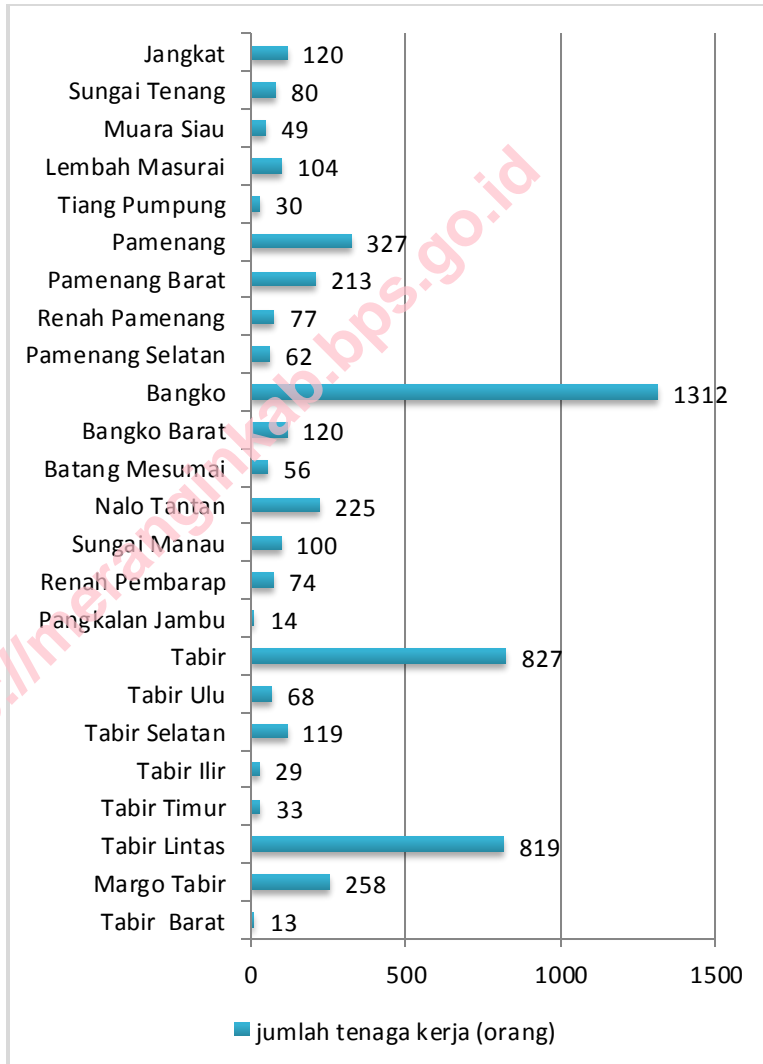
**Picture 6.1 Number of Manufacturing Establishment by District in Merangin Regency, 2014**





**Gambar 6.2 Jumlah Tenaga Kerja pada Perusahaan Industri Aneka Usaha menurut Kecamatan di Kabupaten Merangin, 2014**

**Picture 6.2 Number of Labor of Manufacturing Establishment by District in Merangin Regency, 2014**



**TABEL** 6.1.1 **Banyaknya Perusahaan Industri Makanan dan Jumlah Tenaga Kerja di Kabupaten Merangin, 2014**  
**TABLE** 6.1.1 **Number of Manufacturing Establishments and Labor by District in Merangin Regency, 2014**

Kecamatan <i>District</i>	Air Minum Isi Ulang		Es Batu		Aneka Makanan	
	Persh <i>Estbl</i>	TK/ <i>Labour</i>	Persh <i>Estbl</i>	TK/ <i>Labour</i>	Persh <i>Estbl</i>	TK/ <i>Labour</i>
(1)	(2)	(3)	(4)	(5)	(6)	(7)
1. Jangkat	0	0	0	0	0	0
2. Sungai Tenang	1	1	0	0	1	4
3. Muara Siau	4	6	0	0	0	0
4. Lembah Masurai	4	8	0	0	0	0
5. Tiang Pumpung	2	4	0	0	0	0
6. Pamenang	18	27	1	2	4	19
7. Pamenang Barat	10	13	0	0	37	76
8. Renah Pamenang	7	8	0	0	13	22
9. Pamenang Selatan	6	7	0	0	3	17
10. Bangko	42	91	1	2	30	182
11. Bangko Barat	6	10	0	0	1	6
12. Batang Mesumai	14	22	0	0	0	0
13. Nalo Tantan	18	24	0	0	2	9
14. Sungai Manau	3	5	0	0	2	6
15. Renah Pembarap	13	19	0	0	0	0
16. Pangkalan Jambu	5	5	0	0	0	0
17. Tabir	16	23	1	1	2	8
18. Tabir Ulu	12	16	0	0	0	0
19. Tabir Selatan	14	25	0	0	3	8
20. Tabir Ilir	7	9	0	0	0	0
21. Tabir Timur	8	14	0	0	0	0
22. Tabir Lintas	6	8	0	0	1	2
23. Margo Tabir	12	18	0	0	0	0
24. Tabir Barat	4	7	0	0	0	0
<b>MERANGIN</b>	<b>232</b>	<b>370</b>	<b>3</b>	<b>5</b>	<b>99</b>	<b>359</b>

Lanjutan Tabel /Continued Table 6.1.1

Kecamatan District	Kopi Bubuk		Tahu		Tempe	
	Persh Estbl	TK/ Labour	Persh Estbl	TK/ Labour	Persh Estbl	TK/ Labour
(1)	(8)	(9)	(10)	(11)	(12)	(13)
1. Jangkat	3	13	2	6	1	4
2. Sungai Tenang	0	0	0	0	0	0
3. Muara Siau	0	0	0	0	0	0
4. Lembah Masurai	0	0	0	0	0	0
5. Tiang Pumpung	0	0	0	0	0	0
6. Pamenang	0	0	5	17	1	2
7. Pamenang Barat	0	0	4	8	0	0
8. Renah Pamenang	0	0	3	8	0	0
9. Pamenang Selatan	0	0	5	17	0	0
10. Bangko	9	26	12	51	13	16
11. Bangko Barat	0	0	2	5	0	0
12. Batang Mesumai	0	0	3	7	0	0
13. Nalo Tantan	0	0	3	8	0	0
14. Sungai Manau	0	0	0	0	0	0
15. Renah Pembarap	0	0	3	9	0	0
16. Pangkalan Jambu	0	0	0	0	0	0
17. Tabir	1	2	2	5	2	7
18. Tabir Ulu	0	0	0	0	0	0
19. Tabir Selatan	1	9	9	33	1	2
20. Tabir Ilir	0	0	1	2	0	0
21. Tabir Timur	0	0	1	2	0	0
22. Tabir Lintas	0	0	1	2	0	0
23. Margo Tabir	0	0	3	13	0	0
24. Tabir Barat	0	0	0	0	0	0
<b>MERANGIN</b>	<b>14</b>	<b>50</b>	<b>59</b>	<b>193</b>	<b>18</b>	<b>31</b>

Sumber : Dinas Koperasi, Perindustrian dan Perdagangan Kabupaten Merangin

Source : Cooperative, Trade And Industrial Service Of Merangin Regency

**TABEL** 6.1.2 **Banyaknya Perusahaan Industri Hasil Hutan dan Tenaga Kerja di Kabupaten Merangin, 2014**  
**TABLE** 6.1.2 **Number of Manufacturing Establishment by Forest Product and Labor in Merangin Regency, 2014**

Kecamatan <i>District</i>	Penggajian Kayu		Anyaman Bambu		Anyaman Pandan	
	Persh <i>Estbl</i>	TK/ <i>Labour</i>	Persh <i>Estbl</i>	TK/ <i>Labour</i>	Persh <i>Estbl</i>	TK/ <i>Labour</i>
(1)	(2)	(3)	(4)	(5)	(6)	(7)
1. Jangkat	0	0	13	15	0	0
2. Sungai Tenang	0	0	0	0	0	0
3. Muara Siau	0	0	0	0	0	0
4. Lembah Masurai	0	0	1	3	0	0
5. Tiang Pumpung	0	0	0	0	0	0
6. Pamenang	2	91	0	0	0	0
7. Pamenang Barat	0	0	0	0	0	0
8. Renah Pamenang	0	0	0	0	0	0
9. Pamenang Selatan	0	0	0	0	0	0
10. Bangko	0	0	12	33	0	0
11. Bangko Barat	0	0	0	0	29	29
12. Batang Mesumai	0	0	0	0	0	0
13. Nalo Tantan	0	0	0	0	0	0
14. Sungai Manau	0	0	0	0	0	0
15. Renah Pembarap	0	0	0	0	1	22
16. Pangkalan Jambu	0	0	0	0	0	0
17. Tabir	1	82	0	0	19	19
18. Tabir Ulu	0	0	0	0	0	0
19. Tabir Selatan	0	0	0	0	0	0
20. Tabir Ilir	0	0	0	0	0	0
21. Tabir Timur	0	0	0	0	0	0
22. Tabir Lintas	0	0	0	0	0	0
23. Margo Tabir	0	0	0	0	0	0
24. Tabir Barat	0	0	0	0	0	0
<b>MERANGIN</b>	<b>3</b>	<b>173</b>	<b>26</b>	<b>51</b>	<b>49</b>	<b>70</b>

Lanjutan Tabel /Continued Table 6.1.2

Kecamatan District	Minyak Nilam		Meubel Kayu		Moulding	
	Persh Estbl	TK/ Labour	Persh Estbl	TK/ Labour	Persh Estbl	TK/ Labour
(1)	(8)	(9)	(10)	(11)	(12)	(13)
1. Jangkat	28	57	2	7	0	0
2. Sungai Tenang	31	74	0	0	0	0
3. Muara Siau	0	0	3	9	0	0
4. Lembah Masurai	38	76	1	3	0	0
5. Tiang Pumpung	0	0	3	2	0	0
6. Pamenang	0	0	15	51	0	0
7. Pamenang Barat	0	0	5	15	1	52
8. Renah Pamenang	0	0	2	11	0	0
9. Pamenang Selatan	0	0	2	4	0	0
10. Bangko	0	0	36	194	1	15
11. Bangko Barat	0	0	2	12	2	22
12. Batang Mesumai	0	0	3	4	0	0
13. Nalo Tantan	0	0	7	23	0	0
14. Sungai Manau	0	0	7	19	0	0
15. Renah Pembarap	0	0	5	20	0	0
16. Pangkalan Jambu	0	0	2	8	0	0
17. Tabir	0	0	7	31	6	160
18. Tabir Ulu	0	0	7	12	0	0
19. Tabir Selatan	0	0	3	5	0	0
20. Tabir Ilir	0	0	2	6	0	0
21. Tabir Timur	0	0	3	2	0	0
22. Tabir Lintas	0	0	1	6	0	0
23. Margo Tabir	0	0	5	18	0	0
24. Tabir Barat	0	0	2	0	0	0
<b>MERANGIN</b>	<b>33</b>	<b>207</b>	<b>125</b>	<b>505</b>	<b>10</b>	<b>249</b>

Sumber : Dinas Koperasi, Perindustrian dan Perdagangan Kabupaten Merangin

Source : Cooperative, Trade And Industrial Service Of Merangin Regency

**TABEL** 6.1.3 **Banyaknya Industri Logam, Mesin dan Kimia menurut Kecamatan di Kabupaten Merangin, 2014**  
**TABLE** 6.1.3 **Number of Manufacturing Establishments and Labor in Merangin Regency, 2014**

Kecamatan <i>District</i>	Perusahaan/ <i>Establishments</i>			
	Barang Semen	Batu Bata	Genteng	Pandai Besi
(1)	(2)	(3)	(4)	(5)
1. Jangkat	0	0	0	1
2. Sungai Tenang	0	0	0	0
3. Muara Siau	1	0	0	0
4. Lembah Masurai	0	0	0	0
5. Tiang Pumpung	3	0	0	0
6. Pamenang	1	0	2	3
7. Pamenang Barat	1	0	0	1
8. Renah Pamenang	2	0	0	1
9. Pamenang Selatan	0	0	0	1
10. Bangko	14	0	0	4
11. Bangko Barat	0	0	0	2
12. Batang Mesumai	1	0	0	2
13. Nalo Tantan	0	2	0	1
14. Sungai Manau	0	6	0	0
15. Renah Pembarap	0	0	0	0
16. Pangkalan Jambu	0	0	0	0
17. Tabir	3	60	10	3
18. Tabir Ulu	0	0	0	1
19. Tabir Selatan	0	0	0	0
20. Tabir Ilir	0	0	0	3
21. Tabir Timur	0	0	0	1
22. Tabir Lintas	0	24	53	9
23. Margo Tabir	3	48	1	3
24. Tabir Barat	0	0	0	0
<b>MERANGIN</b>	<b>29</b>	<b>140</b>	<b>66</b>	<b>36</b>

Lanjutan Tabel/*Continued Table 6.1.3*

Kecamatan <i>District</i>	Perusahaan/ <i>Establishments</i>			
	Perhiasan Emas	Bengkel Motor	Bengkel Sepeda	Bengkel Mobil
(1)	(6)	(7)	(8)	(9)
1. Jangkat	0	2	0	0
2. Sungai Tenang	0	0	0	0
3. Muara Siau	0	9	0	0
4. Lembah Masurai	0	9	0	0
5. Tiang Pumpung	0	1	0	0
6. Pamenang	9	3	6	1
7. Pamenang Barat	0	4	0	0
8. Renah Pamenang	0	1	0	0
9. Pamenang Selatan	0	0	0	0
10. Bangko	24	24	0	6
11. Bangko Barat	0	1	0	0
12. Batang Mesumai	0	2	0	0
13. Nalo Tantan	0	1	0	5
14. Sungai Manau	8	3	0	0
15. Renah Pembarap	0	0	0	0
16. Pangkalan Jambu	0	0	0	0
17. Tabir	8	18	3	0
18. Tabir Ulu	0	10	0	0
19. Tabir Selatan	0	9	0	0
20. Tabir Ilir	0	1	0	1
21. Tabir Timur	0	1	0	0
22. Tabir Lintas	0	0	0	0
23. Margo Tabir	5	5	3	0
24. Tabir Barat	0	1	0	0
<b>MERANGIN</b>	<b>54</b>	<b>110</b>	<b>12</b>	<b>13</b>

Sumber : Dinas Koperasi Perindustrian dan Perdagangan Kabupaten Merangin  
 Source : Cooperative, Trade And Industrial Service Of Merangin Regency

**TABEL**  
**TABLE** 6.1.4

**Banyaknya Industri Aneka Usaha dan Tenaga Kerja menurut Kecamatan di Kabupaten Merangin, 2013-2015**  
**Number of Manufacturing Establishments and Labor by District in Merangin Regency, 2013-2015**

Kecamatan District	Perusahaan Establishments			Tenaga kerja Labor		
	2013	2014	2015*	2013	2014	2015*
(1)	(2)	(3)	(4)	(5)	(6)	(7)
1. Jangkat	33	62		93	120	
2. Sungai Tenang	6	34		12	80	
3. Muara Siau	19	26		40	49	
4. Lembah Masurai	25	56		43	104	
5. Tiang Pumpung	6	13		14	30	
6. Pamenang	85	98		308	327	
7. Pamenang Barat	64	74		218	213	
8. Renah Pamenang	25	32		67	77	
9. Pamenang Selatan	15	22		40	62	
10. Bangko	339	358		1295	1 312	
11. Bangko Barat	41	48		103	120	
12. Batang Mesumai	19	29		41	56	
13. Nalo Tantan	44	62		190	225	
14. Sungai Manau	36	42		91	100	
15. Renah Pembarap	12	23		55	74	
16. Pangkalan Jambu	4	8		10	14	
17. Tabir	211	219		811	827	
18. Tabir Ulu	23	37		46	68	
19. Tabir Selatan	40	49		95	119	
20. Tabir Ilir	9	17		15	29	
21. Tabir Timur	8	18		17	33	
22. Tabir Lintas	94	104		796	819	
23. Margo Tabir	78	95		231	258	
24. Tabir Barat	2	7		3	13	
<b>MERANGIN</b>	<b>1 238</b>	<b>1 533</b>		<b>4 634</b>	<b>5 129</b>	

Ket \*): Data belum tersedia

Sumber : Dinas Koperasi, Perindustrian dan Perdagangan Kabupaten Merangin  
Source : Cooperative, Trade And Industrial Service Of Merangin Regency



**TABEL  
TABLE**

6.2

**Perusahaan Pemegang Izin Usaha Pertambangan di Kabupaten Merangin, 2015**  
*Mining Companies License Holder in Merangin Regency, 2015*

<b>Nama Perusahaan</b>	<b>Lokasi</b>	<b>Bahan Tambang</b>	<b>Tahap</b>
(1)	(2)	(4)	(5)
PT. Putra Sarko Mining	Ds. Baru Nalo Kec. Nalo Tantan	Bijih Besi	IUP Operasi Produksi
PT. Sitasa Energi	Ds. Pulau Layang Kec. Batang Masumai	Bijih Besi	IUP Operasi Produksi
PT. Mineral Merangin Sejahtera	Ds. Telentam Kec. Tabir Barat	Bijih Besi	Perizinan
PT. Sahabat Baru Century	Kec. Nalo Tantan, Tabir Barat, Renah Pembarap dan Sei. Manau	Bijih Besi	Perizinan
PT. Sahabat Baru Century	Kec. Nalo Tantan dan Tabir Barat	Bijih Besi	Perizinan
PT. Randu Hijau Lestari	Ds. Koto Rayo, Kec. Tabir	Bijih Besi	Perizinan
PT. Andalas Maju Multi Mineral	Kec. Nalo Tantan	Batubara	IUP Operasi Produksi
PT. Rajawali Terbang Tinggi	Ds. Rt. Alai Kec. Batang Masumai	Batubara	IUP Operasi Produksi
PT. Aneka Tambang	Kec. Renah Pembarap, Batang Mesumai, dan Bangko Barat	Batubara	IUP Eksplorasi
PT. Eka Nusa	Ds. Kederasan Panjang, Batang Masumai	Batubara	IUP Eksplorasi
PT. Aneka Tambang	Kec. Sungai Tenang	Emas	IUP Eksplorasi
PT. Aneka Tambang	Kec. Jangkat dan Sei. Tenang	Emas	IUP Eksplorasi
PT. Merangin Energi Mandiri	Kec. Tabir Ulu	Batubara	IUP Eksplorasi

Sumber: Dinas Energi dan Sumber Daya Mineral Kabupaten Merangin  
*Source: Energy and Minerals Resources of Merangin Regency*

**TABEL** 6.3.1 **Jumlah Pelanggan dan Energi Listrik yang Digunakan Menurut Kelompok Tarif di Kabupaten Merangin, 2015**  
**TABEL** *Number of Costumer and Electric Power Used by Rate Group in Merangin Regency, 2015*

Jenis Penggunaan <i>Kind of Used</i>		Pelanggan	Penggunaan (Kwh)
(1)		(2)	(3)
1	Sosial/ <i>Social</i>	1 657	3 198 899
2	Rumah Tangga/ <i>Household</i>	65 093	93 395 984
3	Instansi Pemerintah/ <i>Government Institution</i>	557	5 513 566
4	Bisnis/ <i>Trade</i>	3 555	14 921 943
5	Industri/ <i>Industry</i>	10	1 919 743
<b>MERANGIN 2015</b>		<b>70 872</b>	<b>118 950 135</b>
<b>2014</b>		<b>66 710</b>	<b>117 281 421</b>
<b>2013</b>		<b>60 916</b>	<b>107 078 021</b>
<b>2012</b>		<b>54 813</b>	<b>66 422 105</b>
<b>2011</b>		<b>44 544</b>	<b>93 541 309</b>

Sumber: PT. PLN Rayon Bangko

Source: PT. PLN Rayon Bangko

TABEL  
TABLE

6.3.2

Jumlah Pelanggan dan Nilai Listrik Terpakai di Kabupaten Merangin, 2015  
*Number of Customer and Electric Power Consumption Value in Merangin Regency, 2015*

Bulan <i>Months</i>	Pemakaian Daya Listrik <i>Power Consumption (VA)</i>	Nilai Penjualan Daya Listrik <i>Consumption Value (000 Rp)</i>
(1)	(2)	(3)
Januari/ <i>January</i>	82 420 050	10 473 763.00
Februari/ <i>February</i>	83 116 000	10 119 583.16
Maret/ <i>March</i>	83 395 300	10 687 053.79
April/ <i>April</i>	83 989 600	10 573 893.67
Mei/ <i>May</i>	84 095 650	10 397 887.48
Juni/ <i>June</i>	84 302 650	10 820 866.68
Juli/ <i>July</i>	84 530 800	10 988 203.67
Agustus/ <i>August</i>	84 723 550	11 158 170.46
September/ <i>September</i>	85 123 100	11 058 990.11
Oktober/ <i>October</i>	85 975 350	10 275 415.18
November/ <i>November</i>	86 615 900	10 352 300.11
Desember/ <i>December</i>	87 179 150	11 530 732.39
<b>Merangin 2015</b>	<b>1 015 467 100</b>	<b>128 436 859.69</b>

Sumber: PT. PLN Rayon Bangko

Source: PT. PLN Rayon Bangko

**TABEL** 6.4.1 **Jumlah Pelanggan, Produksi yang Dijual dan Nilai Produksi Air Minum di Kabupaten Merangin, 2006–2015**  
**TABLE** *Number of Consumer, Production and Value of Water Supply in Merangin Regency, 2006-2015*

Tahun/Year	Pelanggan Consumers	Produksi Production (m3)	Nilai Value (000 Rp)
(1)	(2)	(3)	(4)
2006	5 138	1 788 927	3 185 258
2007	5 601	2 056 470	3 446 463
2008	5 930	1 973 609	3 752 805
2009	6 147	2 036 737	4 165 435
2010	6 230	1 965 828	4 326 928
2011	6 480	2 183 383	5 253 043
2012	6 704	2 488 949	7 347 672
2013	7 093	2 249 961	6 981 285
2014	8 310	2 404 775	7 390 812
2015	10 346	2 807 625	9 399 184

Sumber: PDAM Tirta Merangin  
 Source: PDAM Tirta Merangin

**TABEL** 6.4.2 Jumlah Produksi Air Minum yang Dijual dan Nilai Produksi Air Minum di Kabupaten Merangin, 2015  
**TABLE** *Number of Consumer, Production and Value of Water Supply in Merangin Regency, 2015*

Bulan/Month	Produksi Production (m3)	Dijual Sold (m3)	Nilai (000 Rp)	Value
(1)	(2)	(3)	(4)	
Januari/January	228 131	138 309	673 828.70	
Februari/February	212 998	135 372	655 970.90	
Maret/March	207 424	129 961	631 947.30	
April/April	219 347	138 969	739 163.25	
Mei/May	208 154	131 047	702 396.95	
Juni/June	230 436	154 434	809 526.93	
Juli/July	241 657	150 101	785 303.30	
Agustus/August	253 212	158 616	878 903.35	
September/September	246 972	154 257	846 402.88	
Oktober/October	264 352	156 400	860 291.88	
November/November	244 984	164 411	912 276.88	
Desember/December	249 957	162 010	919 984.80	
<b>Merangin</b>	<b>2 934 597</b>	<b>1 773 887</b>	<b>9 415 997.10</b>	

Sumber: PDAM Tirta Merangin  
 Source: PDAM Tirta Merangin

**TABEL 6.4.3** Jumlah Pelanggan Air Minum Menurut Kecamatan di Kabupaten Merangin, 2011–2015  
**TABLE 6.4.3** *Number of Water Costumers by Subdistrict in Merangin Regency, 2011–2015*

Kecamatan Subdistrict		2011	2012	2013	2014	2015
(1)		(2)	(3)	(4)	(5)	(6)
1	Jangkat	93	93	49	45	465
2	Sungai Tenang	0	0	0	0	0
3	Muara Siau	0	0	0	0	0
4	Lembah Masurai	148	151	155	153	200
5	Tiang Pumpung	0	0	0	0	0
6	Pamenang	0	0	0	0	0
7	Pamenang Barat	0	0	0	0	0
8	Renah Pamenang	0	0	0	0	0
9	Pamenang Selatan	0	0	0	0	0
10	Bangko	5 048	5 060	5 545	6 124	6 245
11	Bangko Barat	103	114	129	162	261
12	Nalo Tantan	0	0	0	0	0
13	Batang Masumai	0	0	4	4	400
14	Sungai Manau	0	0	0	328	378
15	Renah Pembarap	0	0	0	0	0
16	Pangkalan Jambu	687	721	752	888	898
17	Tabir	398	389	459	514	783
18	Tabir Ulu	0	0	0	0	0
19	Tabir Selatan	0	0	0	92	530
20	Tabir Ilir	0	0	0	0	0
21	Tabir Timur	0	0	0	0	0
22	Tabir Lintas	0	0	0	0	0
23	Margo Tabir	0	0	0	0	0
24	Tabir Barat	0	0	0	0	0
<b>Merangin</b>		<b>6 477</b>	<b>6 528</b>	<b>7 093</b>	<b>8 310</b>	<b>10 346</b>

Sumber: PDAM Tirta Merangin  
 Source: PDAM Tirta Merangin

**TABEL 6.4.4** **Produksi Air Minum yang Dijual Menurut Kecamatan di Kabupaten Merangin, 2011-2015**  
**TABLE 6.4.4** **Sold of Production Water Supply by Subdistrict in Merangin Regency, 2011-2015**

Kecamatan Subdistrict	Produksi/Production (000 m3)				
	2011	2012	2013	2014	2015
(1)	(2)	(3)	(4)	(5)	(6)
1 Jangkat	7 071	6 257	8 925	2 212	5 611
2 Sungai Tenang	0	0	0	0	0
3 Muara Siau	0	0	0	0	0
4 Lembah Masurai	24 333	26 260	35 352	29 466	30 269
5 Tiang Pumpung	0	0	0	0	0
6 Pamenang	0	0	0	0	0
7 Pamenang Barat	0	0	0	0	0
8 Renah Pamenang	0	0	0	0	0
9 Pamenang Selatan	0	0	0	0	0
10 Bangko	1 305 456	1 456 686	1 946 540	1 385 324	1 452 625
11 Bangko Barat	10 545	15 868	24 570	19 522	25 525
12 Nalo Tantan	0	0	0	0	0
13 Batang Masumai	0	0	151	0	0
14 Sungai Manau	0	0	0	2 517	22 623
15 Renah Pembarap	0	0	0	0	0
16 Pangkalan Jambu	93 944	90 556	149 058	99 767	117 864
17 Tabir	54 695	50 925	85 365	64 983	82 778
18 Tabir Ulu	0	0	0	0	0
19 Tabir Selatan	0	0	0	1 071	30 642
20 Tabir Ilir	0	0	0	0	0
21 Tabir Timur	0	0	0	0	0
22 Tabir Lintas	0	0	0	0	0
23 Margo Tabir	0	0	0	0	0
24 Tabir Barat	0	0	0	0	0
<b>Merangin</b>	<b>1 496 044</b>	<b>1 646 552</b>	<b>2 249 961</b>	<b>1 604 862</b>	<b>1 773 887</b>

Sumber: PDAM Tirta Merangin  
 Source: PDAM Tirta Merangin

**TABEL** 6.4.5 **Nilai Produksi Air Minum Menurut Kecamatan di Kabupaten Merangin, 2011–2015**  
**TABLE** 6.4.5 **Value Water Supply by Subdistrict in Merangin Regency, 2011-2015**

Kecamatan Subdistrict	Nilai/Value (000 Rp)				
	2011	2012	2013	2014	2015
(1)	(2)	(3)	(4)	(5)	(6)
1 Jangkat	21 031	23 709	15 539	7 124	7 530
2 Sungai Tenang	0	0	0	0	0
3 Muara Siau	0	0	0	0	0
4 Lembah Masurai	76 179	101 866	111 500	38 862	43 316
5 Tiang Pumpung	0	0	0	0	0
6 Pamenang	0	0	0	0	0
7 Pamenang Barat	0	0	0	0	0
8 Renah Pamenang	0	0	0	0	0
9 Pamenang Selatan	0	0	0	0	0
10 Bangko	4 697 988	6 564 920	6 283 312	2 056 412	2 305 784
11 Bangko Barat	38 150	62 518	64 420	29 582	41 690
12 Nalo Tantan	0	0	0	0	0
13 Batang Masumai	0	0	830	0	0
14 Sungai Manau	0	0	0	2 880	48 349
15 Renah Pembarap	0	0	0	0	0
16 Pangkalan Jambu	244 016	284 421	282 641	172 152	206 064
17 Tabir	175 679	214 808	223 043	96 086	120 284
18 Tabir Ulu	0	0	0	0	0
19 Tabir Selatan	0	0	0	1 678	63 390
20 Tabir Ilir	0	0	0	0	0
21 Tabir Timur	0	0	0	0	0
22 Tabir Lintas	0	0	0	0	0
23 Margo Tabir	0	0	0	0	0
24 Tabir Barat	0	0	0	0	0
<b>Merangin</b>	<b>5 253 043</b>	<b>7 347 672</b>	<b>6 981 285</b>	<b>2 404 776</b>	<b>2 934 597</b>

Sumber: PDAM Tirta Merangin  
 Source: PDAM Tirta Merangin





# **BAB 7**

## **PERDAGANGAN**

# **CHAPTER 7**

## **TRADE**

<http://manginkabps.go.id>





**BAB 7  
PERDAGANGAN**

**BAB 7  
TRADE**

**7.1 Perdagangan**

**7.1 Trade**

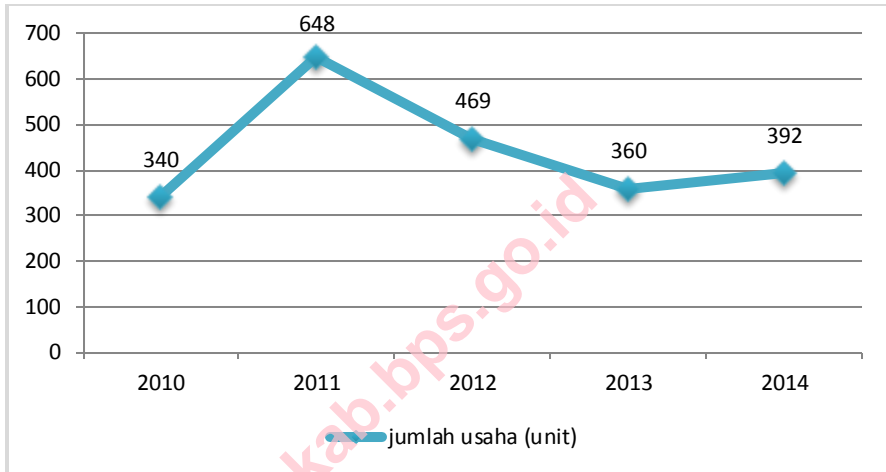
Banyaknya pedagang di Kabupaten Merangin yang mempunyai SIUP dari tahun 2013 ke tahun 2014 mengalami peningkatan. Pada tahun 2013, jumlah pedagang yang mempunyai SIUP berjumlah 360 unit usaha, sedangkan pada tahun 2014 hanya 392 unit usaha.

*Number of merchant who have Trade License from 2013 to 2014 were increased. In 2013 the number of merchant who have trade license were 360 establishment, and in 2014 increased become 392 establishment.*

<http://meranginkab.bps.go.id>

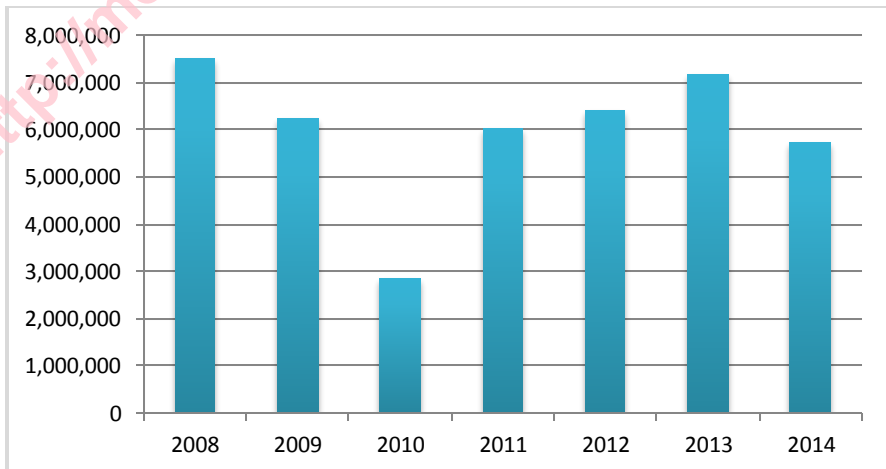
**Gambar 7.1.** Perkembangan Penerbitan Surat Izin Usaha Perdagangan (SIUP) di Kabupaten Merangin, 2010-2014

**Picture 7.1.** Growth of SIUP in Merangin Regency, 2010-2014



**Gambar 7.2.** Banyaknya Penyaluran Beras Pemerintah pada Sub Divre Wilayah IV Sarko melalui Raskin, 2008- 2014

**Picture 7.2.** Distribution Volume of Government Rice at Sub Divre Region IV of Sarko by Subsidized Rice Program, 2008- 2014



**TABEL**  
**TABLE**

7.1.1

**Banyaknya Pedagang yang Mempunyai SIUP Menurut Kecamatan di Kabupaten Merangin, 2009-2015**  
**Number of Merchant who Have Trade License by Subdistrict in Merangin Regency, 2009-2015**

Kecamatan Subdistrict		2010	2011	2012	2013	2014	2015*
(1)		(2)	(3)	(4)	(5)	(6)	(7)
1.	Jangkat	5	4	1	0	1	
2.	Sungai Tenang	0	2	2	0	3	
3.	MuaraSiau	1	0	1	3	5	
4.	LembahMasurai	4	1	4	0	8	
5.	TiangPumpang	2	0	4	7	0	
6.	Pamenang	24	66	94	58	59	
7.	Pamenang Barat	9	5	42	16	19	
8.	RenahPamenang	3	12	26	6	11	
9.	Pamenang Selatan	10	6	15	2	5	
10.	Bangko	169	133	276	181	140	
11.	Bangko Barat	4	8	17	9	6	
12.	Batang Masumai	3	4	5	9	1	
13.	NaloTantan	8	11	10	25	20	
14.	Sungai Manau	7	6	11	6	0	
15.	RenahPambarap	5	0	0	9	17	
16.	PangkalanJambu	2	1	0	3	1	
17.	Tabir	13	21	70	23	15	
18.	TabirUlu	6	4	23	19	8	
19.	Tabir Selatan	36	29	29	44	21	
20.	TabirIlir	4	8	2	16	0	
21.	TabirTimur	3	5	7	16	5	
22.	TabirLintas	4	5	3	9	7	
23.	Margo Tabir	5	8	6	7	8	
24.	Tabir Barat	4	1	0	1	0	
<b>MERANGIN</b>		<b>331</b>	<b>340</b>	<b>648</b>	<b>469</b>	<b>360</b>	

Sumber: Kantor Pelayanan Perizinan Terpadu Kabupaten Merangin  
Source: Integrated Licensing Service Office of Merangin Regency

Keterangan \*): Data belum tersedia

**TABEL** 7.1.2 **Banyaknya Pasar Menurut Kecamatan di Kabupaten Merangin, 2015**  
**TABLE** 7.1.2 **Number of Market by Subdistrict in Merangin Regency, 2015**

	<b>Kecamatan Subdistrict</b>	<b>Jumlah Total</b>	<b>Jenis Pasar Kind of Market</b>
	(1)	(2)	(3)
1.	Jangkat	4	Mingguan
2.	Sungai Tenang	2	Mingguan
3.	Muara Siau	1	Harian
4.	Lembah Masurai	2	Mingguan
5.	Tiang Pumpung	1	Harian
6.	Pamenang	1	Harian
7.	Pamenang Barat	4	Mingguan
8.	Renah Pamenang	5	Harian
9.	Pamenang Selatan	1	Mingguan
10.	Bangko	1	Harian
11.	Bangko Barat	1	Harian
12.	Batang Masumai	1	Mingguan
13.	Nalo Tantan	1	Mingguan
14.	Sungai Manau	1	Harian
15.	Renah Pembarap	1	Mingguan
16.	Pangkalan Jambu	1	Mingguan
17.	Tabir	2	Harian
18.	Tabir Ulu	3	Mingguan
19.	Tabir Selatan	1	Harian
20.	Tabir Ilir	1	Mingguan
21.	Tabir Timur	1	Mingguan
22.	Tabir Lintas	1	Mingguan
23.	Margo Tabir	1	Harian
24.	Tabir Barat	1	Mingguan
	<b>MERANGIN 2015</b>	<b>39</b>	-

Sumber : Dinas Perumahan, Perkotaan dan Kebersihan Kabupaten Merangin  
 Source : Housing, Urban and Sanitation Office of Merangin Regency

**TABEL** 7.2.1 **Penerimaan Beras Pemerintah pada Sub Divre Wilayah IV Sarko (kg), 2004-2015**  
**TABLE** 7.2.1 **Government Rice Stock at Sub Divre Region IV of Sarko (kg), 2004-2015**


Tahun Year	Lampung	Jambi (Kerinci)	Sumbar West Sumatera	Jatim East Java	Vietnam	Lainnya
(1)	(2)	(3)	(4)	(5)	(6)	(7)
2004	499 003	0	3 174 154	898 203	0	0
2005	0	0	3 072 152	2 495 011	0	0
2006	0	0	5 275 902	0	0	0
2007	0	0	6 789 073	0	0	0
2008	0	0	2 197 189	4 994 114	0	0
2009	975 760	65 000	0	5 500 000	0	0
2010	0	0	0	4 450 000	500 000	0
2011	289 000	0	0	0	6 044 755	0
2012	2 998 030	0	3 774 210	0	0	0
2013	0	0	0	861 421	1 998 943	4 497
2014	999 510	0	4 997 557	0	0	180
2015	499 777	0	1 299 384	1 390 072	2 617 321	58 620

Sumber : Sub Divre Wilayah IV Sarko, Perum Bulog

Source : Sub Divre IV Sarko







**BAB 8**  
PERHUBUNGAN,  
KOMUNIKASI,  
DAN PARIWISATA

<http://melipang.kem.bps.go.id>



**BAB 8**  
**PERHUBUNGAN, KOMUNIKASI DAN**  
**PARIWISATA**

**8.1 Panjang Jalan**

Jalan merupakan prasarana untuk memperlancar kegiatan perekonomian, mendukung usaha pembangunan. Peningkatan pembangunan jalan dapat memudahkan mobilitas penduduk dan memperlancar perdagangan antar daerah.

Panjang jalan di Kabupaten Merangin pada tahun 2015 terdiri dari jalan kabupaten sepanjang 1.348,86 km, jalan provinsi sepanjang 262,11 km dan 154,78 jalan nasional. Jalan kabupaten terdiri dari jalan baik 201,47 km, jalan sedang 31,58 km, jalan rusak 422,93 km, dan jalan rusak berat 692,88 km. Proporsi jalan dapat dilihat pada tabel 8.1.1.

**8.2 Perhubungan Darat**

Perkembangan transportasi darat di Kabupaten Merangin bisa dilihat pada tabel 8.2.1 – 8.2.4.

**8.3 Pos dan Telekomunikasi**

Lalu lintas surat pos melalui kantor pos dan giro yang ada di Kabupaten Merangin pada tahun 2015 yaitu surat dikirim 16.015 buah, diterima 146.256 buah, kartupos dikirim 2.605 buah, diterima 0 buah dan paket pos dikirim 1.180 buah, diterima 11.117 buah. Wesel pos dikirim 38.110 dengan nilai RP 62.212.005.003,0 dan diterima 11.303 dengan nilai Rp 23.166.936.645,0.

**CHAPTER 8**  
**TRANSPORTATION, COMMUNICATION**  
**AND TOURISM**

**8.1 Length of Road**

*Road is one of item to facilitate economic activities and supports development program. It's important to extend the adequate roads making society mobility among the regions running well.*

*The length of road in Merangin Regency in 2015 consists of regency road 1.348,86 km, province road 262.11 km and 154.78 km national road. Regency road consists of well condition roads 201,47 km, moderate conditions 31,58 km, damaged condition 422,93 km, and badly 692,88km. The proportion of roads can be seen on table 8.1.1.*

**8.2 Land Transportation**

*The growth about land transportation in Merangin Regency can be seen in table 8.2.1 – 8.2.4.*

**8.3 Post and Telecommunication**

*The post office activity in Merangin Regency in 2015, such as letters sent 16,015 units, receive 146,256 units, card post sent 2,605 units, receive 0 units and parcel post sent 1,180 units, receive 11,117 units. Money order were sent about 38,110 with the value in about Rp 62,212,005,003.0 and money order received 11,303 with the value Rp 23,166,936,645.0.*

#### **8.4 Pariwisata**

Pada tahun 2015, hotel di Kabupaten Merangin berjumlah 18 buah, sementara sarana penunjang kepariwisataan lainnya, restoran/rumah makan dan tempat wisata masing-masing berjumlah 54 buah dan 21 buah.

#### **8.4 Tourism**

*During 2015, the number of hotel in Merangin Regency is 18 hotels, while other tourism facilities, such as restaurant and tourist destination, amount to 54 units and 21 destination.*

<http://meranginkab.bps.go.id>

**TABEL** 8.1.1 **Panjang Jalan Menurut Status dan Kondisi Jalan di Kabupaten Merangin, 2015**  
**TABLE** 8.1.1 **Length of Roads by Status and Condition in Merangin Regency, 2015**

Status Jalan <i>Status of Road</i>	Kondisi Jalan <i>Condition of Road (km)</i>				Jumlah
	Baik	Sedang	Rusak	Rusak Berat	
(1)	(3)	(4)	(5)	(6)	(6)
Jalan Kabupaten	201.47	31.58	422.93	692.88	1 348.86
Jalan Propinsi	201.00	6.21	-	45.91	262.12
Jalan Nasional	154.78	-	-	-	154.78
Jumlah/Total 2015	557.25	37.79	422.93	738.79	1 756.76
2014	924.60	541.61	124.61	68.70	1 659.52
2013	798.92	567.08	148.82	144.70	1 659.52
2012	710.13	583.60	240.48	125.31	1 659.52

Sumber : Dinas Pekerjaan Umum Kabupaten Merangin  
 Source : *Public Works Office of Merangin Regency*

**TABEL** 8.1.2 **Panjang Jalan Menurut Jenis Permukaan, Kondisi dan Kelas Jalan di Kabupaten Merangin (km), 2015**  
**TABLE** 8.1.2 **Length of Roads by Type of Road Surface, Condition and Road Class in Merangin Regency (km), 2015**

Kondisi Condition	Panjang Jalan Length of Road			
	2012	2013	2014	2015
(1)	(2)	(3)	(4)	(5)
1. Jenis Permukaan Surface	1 349.21	1 349.21	1 348.86	1 348.86
a. Aspal/Pavement	843.18	909.46	535.06	316.30
b. Kerikil/Gravel	406.03	415.43	565.21	388.82
c. Tanah/Land	100.00	24.32	248.59	643.74
2. Kondisi Jalan Condition	1 349.21	1 349.21	1 348.86	1 348.86
a. Baik/Good	564.14	639.82	201.47	316.30
b. Sedang/Moderate	546.08	526.08	31.58	0
c. S. Rusak	0	0	0	0
d. Rusak /Demaged	140.29	114.61	422.93	388.82
e. Rusak Berat/Severely Demaged	98.70	68.70	692.88	643.74
3. Kelas Jalan Class	1 349.21	1 349.21	1 349.86	1 349.86
a. Kelas III/Class III	0	0	0	0
b. Kelas IIIA/Class IIIA	0	0	0	0
c. Kelas IIIB/Class IIIB	0	0	0	0
d. Kelas IIIC/Class IIIC	1 349.21	1 349.21	1 349.86	1 349.86
e. Tidak Dirinci	0	0	0	0

Sumber : Dinas Pekerjaan Umum Kabupaten Merangin  
 Source : Public Works Office of Merangin Regency

**TABEL**  
**TABLE**

**8.1.3**

**Banyaknya dan Panjang Jembatan di Kabupaten Merangin, 2003-2015**

**Numbers of Bridge and Length in Merangin Regency, 2003-2015**

Tahun Years	Banyaknya Jembatan Numbers Of Bridge (Buah/Piece)	Panjang Jembatan Length of Bridge (meter)
(1)	(2)	(3)
2003	146	1 628
2004	146	1 628
2005	146	1 628
2006	149	1 705
2007	150	1 747
2008	166	3 302
2009	168	3 346
2010	170	3 409
2011	171	3 429
2012	178	3 782
2013	214	10 455
2014	217	10 510
2015	318	12 510

Sumber : Dinas Pekerjaan Umum Kabupaten Merangin

Source : Public Works Office of Merangin Regency



**TABEL** 8.1.4 **Perkembangan Panjang Jalan Menurut Kelas Jalan di Kabupaten Merangin (km), 2010-2015**  
**TABLE** 8.1.4 **Growth of Length Roads by Class in Merangin Regency (km), 2010-2015**

Kelas Jalan Road Class	Panjang Jalan Length of Roads (Km)					
	2010	2011	2012	2013	2014	2015
(1)	(2)	(3)	(4)	(5)	(6)	(7)
1. Kelas I	0	0	0	0	0	0
2. Kelas II	0	0	0	0	0	0
3. Kelas III	0	0	0	0	0	0
4. Kelas III A	154.78	154.78	154.78	154.78	0	0
5. Kelas III B	155.53	155.53	155.53	155.53	0	0
6. Kelas III C	1 137.21	1 137.21	1 349.21	1 349.21	1 348.86	1 348.86
7. Tidak Dirinci	212.00	212.00	0	0	0	0
Jumlah Total	1 659.52	1 659.52	1 659.52	1 659.52	1 348.86	1 348.86

Sumber :Dinas Pekerjaan Umum Kabupaten Merangin  
 Source : Public Works Office of Merangin Regency

**TABEL** 8.2.1 **Banyaknya Uji Kendaraan dan Penerimaan Menurut Bulan di Kabupaten Merangin, 2015**  
**TABLE** **Numbers of Tested Ride and Value in Merangin Regency, 2015**

Bulan Month	Banyaknya/Number	
	Kendaraan Ride	Penerimaan* Value (000 Rp)
(1)	(2)	(3)
1. Januari/January	342	20 029.5
2. Februari/February	284	16 414.5
3. Maret/March	375	21 666
4. April/April	417	24 041
5. Mei/May	350	20 430
6. Juni/June	463	26 720
7. Juli/July	275	15 816.5
8. Agustus/August	311	18 147.5
9. September/September	321	18 153.5
10. Oktober/Oktober	379	22 168.5
11. Nopember/November	361	21 291.5
12. Desember/December	350	20 498.5
<b>MERANGIN</b>	<b>4 228</b>	<b>245 377</b>

Sumber :Dinas Perhubungan Kabupaten Merangin  
 Source :Traffit Affairs Service of Merangin Regency

**TABEL**  
**TABLE**      **8.2.2**      **Kendaraan yang Diuji Menurut Jenis Kendaraan di Kabupaten Merangin, 2015**  
*Number of Tested Ride and Value in Merangin Regency, 2015*

Jenis Kendaraan <i>Kind Ride</i>		Umum	Non Umum
(1)		(2)	(3)
1.	Mini Bus	4	16
2.	Bis	252	19
3.	Truck	616	572
4.	Damp Truck	433	166
5.	Pick Up	85	2 065
MERANGIN 2015		1 390	2 838
2014		1 383	3 222
2013		1 014	3 462
2012		975	3 711
2011		975	3 083
2010		877	2475

Sumber :Dinas Perhubungan Kabupaten Merangin  
Source :Traffic Affairs Service of Merangin Regency

**TABEL** 8.2.3 **Perkembangan Kendaraan Umum yang Wajib Uji di Kabupaten Merangin, 2011– 2015**  
**TABLE** 8.2.3 **Tested Ride Growth in Merangin Regency, 2011 - 2015**

Uraian Kind	Tahun Year				
	2011	2012	2013	2014	2015
(1)	(3)	(4)	(5)	(6)	(6)
1. Mobil Penumpang Umum (OPLET)	0	0	17	0	17
2. Mini Bus	16	1	182	0	182
3. Bis	30	7	255	8	264
4. Truck Umum	93	92	326	136	462
5. Truck Non Umum	223	118	1 209	37	1 235
6. Pick Up Umum	89	6	257	4	265
7. Pick Up Non Umum	271	417	2 230	294	2 763

Sumber :Dinas Perhubungan Kabupaten Merangin  
 Source :Traffic Affairs Service Of Merangin Regency

**TABEL**  
**TABLE**

8.2.4

**Banyaknya Kendaraan Roda Empat Menurut Jenis di Kabupaten Merangin, 2009–2015**  
*Number of Rides by Kind in Merangin Regency, 2009 –2015*

Tahun Year	Bis Mini Mini Bus	Bis Bus	Pick Up	Truck & Dump Truck
(1)	(2)	(3)	(4)	(5)
2009	189	194	1 421	1 237
2010	182	218	1 528	1 408
2011	182	248	1 888	1 724
2012	138	255	2 311	1 934
2013	182	255	2 491	1 964
2014	189	284	2 280	2 022
2015	182	264	3 046	2 250

Sumber :Dinas Perhubungan Kabupaten Merangin  
 Source :Traffic Affairs Service Of Merangin Regency

**TABEL  
TABLE**

8.3.1

**Banyaknya Penabung Tabanas Kantor Pos dan Giro di  
Kabupaten Merangin, 2015**  
*Number of Tabanas Saving Pos and Giro Revenue in Merangin  
Regency, 2015*

Bulan Month	Penabung Saving		Pengambilan Taked	
	Orang Person	Nilai Value (000Rp)	Orang Person	Nilai Value (000Rp)
(1)	(2)	(3)	(4)	(5)
2011	440	387 887	347	389 698
2012	149	3 019 599	903	3 783 404
2013	6 138	9 397 693	949	4 230 766
2014	7 199	19 870 587	854	3 135 154
2015	8 240	18 003 758	1 123	9 338 627

Sumber : Kantor Pos dan Giro Kabupaten Merangin  
Source : Central Post and Giro of Merangin Regency

**TABEL**  
**TABLE**

8.3.2

**Pendapatan Pos dan Giro Menurut Bulan di Kabupaten Merangin, 2015**  
**Domestic Post and Giro Revenue by Month in Merangin Regency, 2015**

Bulan Month	Benda Pos Post Matters (000 Rp)	Materai (000 Rp)
(1)	(2)	(3)
1. Januari/January	600	237 000
2. Februari/February	970	190 950
3. Maret/March	1 250	223 950
4. April/April	500	274 800
5. Mei/May	-	245 250
6. Juni/June	3 000	261 240
7. Juli/July	-	184 770
8. Agustus/August	1 575	247 125
9. September/September	-	220 419
10. Oktober/Oktober	1 200	251 730
11. Nopember/November	-	263 850
12. Desember/December	400	305 670
MERANGIN 2015	9 495	2 906 754
2014	19 656	2 955 762
2013	43 530	1 978 088
2012	41 000	1 815 500
2011	113 200	1 400 050

Sumber : Kantor Pos dan Giro Kabupaten Merangin

Source : Central Post and Giro of Merangin Regency

**TABEL** 8.3.3 **Lalu Lintas Surat Pos Melalui Wesel dan Nilai Wesel di Kabupaten Merangin, 2015**  
**TABLE** *Flow of Mail Money Orders Value in Merangin Regency, 2015*

<b>Uraian Explanation</b>	<b>Wesel Money Order</b>	<b>Nilai Value (Rp)</b>
(1)	(2)	(3)
Dikirim/ <i>Sent</i>	46 098 488 741	556 950 000
Diterima/ <i>Receive</i>	20 469 961 726	189 403 300

Sumber : Kantor Pos dan Giro Kabupaten Merangin  
 Source : Central Post and Giro of Merangin Regency



**TABEL** 8.3.4 **Lalu Lintas Surat Pos Dalam Negeri di Kabupaten Merangin, 2011-2015**  
**TABLE** *Domestic of Letters Sent and Received in Merangin Regency, 2011-2015*

<b>Uraian Explanation</b>	<b>2011</b>	<b>2012</b>	<b>2013</b>	<b>2014</b>	<b>2015</b>
(1)	(2)	(3)	(4)	(5)	(6)
<i>Dikirim/Sent</i>					
- Surat/Letter	25 849	31 366	21 670	25 325	26 913
- Kartu Pos/Post card	2 796	2 513	2 457	2 605	2 751
- Paket Pos/Parcel	5 067	1 581	1 483	1 180	1 539
<i>Diterima/Received</i>					
Surat/Letter	35 684	122 135	113 440	114 725	127 242
- Kartu Pos/Post card	2 561	1 231	0	0	0
- Paket Pos/Parcel	18 367	25 327	10 508	11 177	10 940

Sumber : Kantor Pos dan Giro Kabupaten Merangin  
 Source : Central Post and Giro of Merangin Regency

**TABEL**      **8.4.1**      **Banyaknya Sarana Wisata di Kabupaten Merangin, 2015**  
**TABLE**                      **Number of Tourism Facilities in Merangin Regency, 2015**

Sarana Wisata <i>Tour Instrument</i>	2012	2013	2014	2015
(1)	(2)	(3)	(4)	(5)
1. Hotel/ <i>Hotels</i>	13	18	18	14
2. Rumah Makan/ <i>Restaurant</i>	57	54	54	73
3. Biro Perjalanan/ <i>Travel Bureau</i>	13	15	15	4

Sumber : Dinas Kebudayaan, Pariwisata, Pemuda dan Olah Raga Kabupaten Merangin

Source : *Regional Office of Culture, Tourism, Youth and Sport of Merangin Regency*

**TABEL** 8.4.2 **Banyaknya Wisatawan yang Berkunjung ke Kabupaten Merangin, 2015**  
**TABLE** *Number of Tourist who Visit to Merangin Regency, 2015*

	<b>Bulan</b> <i>Month</i>	<b>Jumlah</b> <i>Total</i>
	(1)	(2)
1.	Januari/ <i>January</i>	691
2.	Februari/ <i>February</i>	620
3.	Maret/ <i>March</i>	894
4.	April/ <i>April</i>	540
5.	Mei/ <i>May</i>	562
6.	Juni/ <i>June</i>	344
7.	Juli/ <i>July</i>	7 026
8.	Agustus/ <i>August</i>	1 142
9.	September/ <i>September</i>	885
10.	Oktober/ <i>Oktober</i>	449
11.	Nopember/ <i>November</i>	651
12.	Desember/ <i>December</i>	1 114
	<b>Jumlah</b> <i>Total</i>	<b>14 918</b>

Sumber : Dinas Kebudayaan, Pariwisata, Pemuda dan Olah Raga Kabupaten Merangin  
 Source : *Regional Office of Culture, Tourism, Youth and Sport of Merangin Regency*



# **BAB 9**

## **KEUANGAN**

### **CHAPTER 9**

#### **FINANCE**

<http://meenginkab.bps.go.id>





**BAB 9  
KEUANGAN**

**CHAPTER 9  
FINANCE**

**9.1 Keuangan Daerah**

Anggaran Pendapatan dan Belanja Daerah Kabupaten Merangin terdiri dari pajak, retribusi, penerimaan PBB dan lain-lain, bagi hasil pajak dan bagi hasil bukan pajak. Data yang lebih lengkap dapat dilihat pada tabel 9.1.1.

**9.1 The Regional Fund**

*Budget and regencies income in Merangin Regency consist of tax, Retribution, Land and Development Tax, and Others The completely data shown by table 9.1.1.*

**9.2 Perbankan**

Data tentang jumlah tabungan, penabung, posisi giro dan pinjaman, deposito rupiah dan valas bank, posisi kredit tertera pada tabel 9.2.1 – 9.2.21.

**9.2 Banking**

*Data about number of saving deposit, costumers, demand and loan position, rupiah deposits and foreign currencys, and bank credit presented in table 9.2.1 – 9.2.21.*

**9.3 Koperasi**

Banyaknya koperasi yang ada di Kabupaten Merangin pada tahun 2014 berjumlah 281 buah koperasi.

**9.3 Cooperative**

*The number of cooperative in Merangin Regency in 2014 is 281 association.*

**TABEL** 9.1.1 **Realisasi Penerimaan Daerah Kabupaten Merangin, 2015**  
**TABLE** *Realization of Regions Receipts of Merangin Regency, 2015*

Jenis Penerimaan <i>Kind of Receipts</i>	Jumlah <i>Total</i> (Rp)
(1)	(2)
<b>1. Pendapatan Asli Daerah/Regency Income</b>	<b>76 949 402 914.46</b>
1.1 Pajak/Tax	17 049 878 080.10
1.2 Retribusi/Retribution	4 658 370 623.00
1.3 Bagian Laba Usaha	-
1.4 Pendapatan hasil pengelolaan daerah yang dipisahkan	3 060 897 581.28
1.5 Lain-lain Pendapatan/Other Income	52 180 256 630.08
<b>2. Transfer Pemerintah Pusat – Dana Perimbangan</b>	<b>851 727 173 069.00</b>
2.1. Bagi hasil pajak	37 391 778 750.00
2.2. Bagi hasil bukan pajak	38 279 198 319.00
2.3. Dana Alokasi Umum	642 011 140 000.00
2.4. Dana Alokasi Khusus	134 045 140 000.00
<b>3. Transfer Pemerintah pusat lainnya</b>	<b>159 675 690 000.00</b>
3.1. Dana Penyesuaian	159 675 690 000.00
- Tunjangan profesi guru	-
- Tambahan penghasilan guru	104 279 884 000.00
- Dana Proyek Pemerintah Daerah dan Desentralisasi	55 105 381 000.00
- Bantuan Operasional Sekolah	-
<b>4. Transfer Pemerintah Provinsi</b>	<b>43 264 092 156.00</b>
4.1. Pendapatan bagi Hasil Pajak	43 264 092 156.00
4.2. Pendapatan bagi Hasil lainnya	-
<b>5. Lain – lain Pendapatan yang Sah</b>	<b>26 900 000 000.00</b>
5.1. Pendapatan bantuan keuangan	24 000 000 000.00
5.2. Pendapatan hibah	2 900 000 000.00
<b>TOTAL PENERIMAAN</b>	<b>1 158 516 358 139.46</b>

Sumber : BPKAD Kabupaten Merangin

Source : *BPKAD of Merangin Regency*



**TABEL** 9.1.2 **Realisasi Pengeluaran Daerah Kabupaten Merangin, 2015**  
**TABLE** *Realization of Region Expenditure of Merangin Regency, 2015*

Jenis Pengeluaran <i>Kind of Expenditure</i>	Jumlah <i>Total</i> (Rp)
(1)	(2)
<b>1. Belanja Operasi</b>	<b>772 398 604 616.77</b>
1.1. Belanja Pegawai	546 382 333 394.92
1.2. Belanja Barang dan Jasa	183 887 175 882.90
1.3. Bantuan Sosial	4 379 150 000.00
1.4. Belanja Hibah	37 016 305 850.00
1.5. Belanja bantuan keuangan	733 639 488.95
<b>2. Belanja Modal</b>	<b>291 298 391 552.00</b>
2.1. Belanja Tanah	2 937 454 337.00
2.2. Belanja Peralatan dan Mesin	35 458 862 195.00
2.3. Belanja Gedung dan Bangunan	51 057 800 257.00
2.4. Belanja Jalan, Irigasi dan Jaringan	199 927 415 405.00
2.5. Belanja Aset Tetap Lainnya	1 916 859 358.00
2.6. Belanja Aset Lainnya	-
<b>3. Belanja Tak Terduga</b>	<b>770 266 222.25</b>
3.1. Belanja Tak Terduga	770 266 222.25
<b>4. Transfer</b>	<b>78 463 678 493.18</b>
4.1. Transfer Bagi Hasil Pajak	1 319 154 675.95
4.2. Transfer Bagi Hasil Retribusi kepada Pemerintah Desa	417 380 547.84
4.3. Transfer Bagi Hasil Lainnya	76 727 143 269.39
<b>TOTAL BELANJA DAN TRANSFER</b>	<b>1 142 930 940 884.20</b>

Sumber : BPKAD Kabupaten Merangin  
 Source : *BPKAD of Merangin Regency*

**TABEL** 9.1.3 **Realisasi Penerimaan Pajak Daerah Menurut Jenis di Kabupaten Merangin, 2015**  
**TABLE** 9.1.3 **Realization Kind of Regional Tax Receipt by Type in Merangin Regency, 2015**

Jenis Penerimaan <i>Kind of Receipts</i>		Nilai <i>Value</i> <i>(Rp)</i>
(1)		(2)
1.	Hotel	86 128 760.00
2.	Rumah Makan	1 365 322 219.10
3.	Hiburan/Tontonan	2 828 000.00
4.	Reklame	710 098 843.50
5.	Penerangan Jalan	11 477 744 741.80
6.	Pajak Mineral Bukan Logam dan Batuan	1 717 337 317.65
7.	Pajak Air Tanah	33 756 073.30
8.	Pajak Bumi dan Bangunan Perkotaan/Pedesaan/PBB P2	1 377 279 127.00
9.	Bea Perolehan Hak Atas Tanah dan Bangunan	248 262 997.75
<b>Jumlah</b>		<b>17 049 878 080.10</b>
<b>Total</b>		

Sumber : BPKAD Kabupaten Merangin  
 Source :BPKAD of Merangin Regency

**TABEL** 9.1.4 **Realisasi Penerimaan Retribusi Daerah Menurut Jenis di Kabupaten Merangin, 2015**  
**TABLE** 9.1.4 **Realization Kind of Regional Retribution Receipt by Type in Merangin Regency, 2015**

Jenis Penerimaan <i>Kind of Receipts</i>	Nilai <i>Value</i> (Rp)
(1)	(2)
1. Pelayanan Kesehatan (DINKES dan RSUD)	14 287 407 373.00
2. Pelayanan Persampahan/Kebersihan	678 788 500.00
3. KTP & AKTA CAPIL	-
4. Parkir di Tepi Jalan Umum	61 651 000.00
5. Pelayanan Pasar	37 910 000.00
6. Pengujian Kendaraan Motor (PKB)	267 844 500.00
7. Pelayanan Cetak Peta & Pendaftaran Tanah	-
8. Sumbangan Pihak Ketiga kepada Pemerintah	-
9. Pelayanan Tera/Tera Ulang (Koperindag)	-
10. Pemakaian Kekayaan Daerah	1 604 984 120.00
11. Retribusi Tempat Pelelangan (Koperindag)	-
12. Terminal	256 849 000.00
13. Tempat Khusus Parkir	244 216 000.00
14. Penyediaan dan/atau Penyedotan Kakus	9 840 000.00
15. Rumah Potong Hewan	23 755 000.00
16. Tempat Rekreasi & Olahraga	96 981 500.00

Lanjutan Tabel /Continued Table 9.1.4

Jenis Penerimaan <i>Kind of Receipts</i>	Nilai <i>Value</i> <i>(Rp)</i>
(1)	(2)
17. Pengelolaan Ternak Bibit	-
18. Pengelolaan Pangkalan Hasil Bumi	-
19. Pembinaan Pengembangan Koperasi & UKM	-
20. Sempadan/IMB	147 198 125.00
21. Izin Gangguan/Keramaian	97 802 800.00
22. Izin Trayek	-
23. Pengambilan Hasil Hutan	-
24. Izin Usaha Angkutan Jalan	-
25. Gambar Bangunan	-
26. Pemeliharaan Jalan Kabupaten	-
27. Izin Pengeluaran Ternak	-
28. Pemeriksaan Mutu Hasil Perikanan	-
29. Surat Izin Tempat Usaha (SITU)	-
30. Pertambangan Rakyat Galian Emas (Gol. B)	-
31. Uang Leges	-

Lanjutan Tabel /Continued Table 9.1.4

Jenis Penerimaan <i>Kind Of Receipts</i>	Nilai <i>Value</i> (Rp)
(1)	(2)
32. Izin Penimbunan BBM dan Gas	-
33. Izin Pengusahaan Sarang Burung Walet	-
34. Usaha Pertambangan Galian Gol. C	-
35. Izin Pendirian Bengkel Kend. Bermotor	-
36. Izin Usaha Jasa Konstruksi	-
37. Izin Usaha Dibidang Industri & Perdagangan	-
38. Tanda Daftar Perusahaan dan Gudang	-
39. Jasa pemeriksaan dan pengukuran hasil Hutan	-
40. Izin Praktek Dokter, Bidan, Ahli Gizi, Pengobatan Tradisional, Apoteker, Asisten Apoteker dan Paramedis	-
41. Izin Usaha Apotek, Toko Obat, Optikal, Klinik, Labor dan Tukang Gigi	-
42. Retribusi Izin Usaha Perkebunan	-
<b>Jumlah Total</b>	<b>17 821 627 918.00</b>

Sumber : BPKAD Kabupaten Merangin  
Source : BPKAD of Merangin Regency

**TABEL** 9.1.5 **Realisasi Penerimaan Pajak Menurut Jenis Pajak dan Bulan di Kantor Pelayanan Pajak Pratama Bangko, 2015 (000 Rp)**  
**TABLE** 9.1.5 **Realization of Tax Receipt by Kind and Month in Tax Office Bangko, 2015 (000 Rp)**

Jenis Pajak	Bulan			
	Januari	Februari	Maret	April
(1)	(2)	(3)	(4)	(5)
<b>I. Pajak Penghasilan</b>	<b>9 092 089</b>	<b>7 576 662</b>	<b>10 510 942</b>	<b>10 322 333</b>
<b>A. PPh Non Migas</b>	<b>9 091 833</b>	<b>7 576 662</b>	<b>10 510 395</b>	<b>10 322 116</b>
1. PPh Pasal 21	5 270 154	3 573 583	5 423 873	4867 113
2. PPh Pasal 22	469 349	437 144	560 898	724 996
3. PPh Pasal 22 Impor	15	456	1 720	4 138
4. PPh Pasal 23	1 178 931	1 488 801	1 866 466	1 867 994
5. PPh Pasal 25/29 Orang Pribadi	20 241	20 674	192 780	31 243
6. PPh Pasal 25/29 Badan	131 075	340 642	125 681	927 558
7. PPh Pasal 26	33 990	11 827	-	16
8. PPh Final	109 880 078	1 703 534	2 338 977	1 899 058
9. PPh Non Migas Lainnya	-	-	-	-
10. PPh Fiskal Luar Negeri	-	-	-	-
11. PPh DTP	-	-	-	-
<b>B. PPh Migas</b>	<b>256</b>	<b>-</b>	<b>548</b>	<b>218</b>
<b>II. PPN dan PPnBM</b>	<b>5 339 052</b>	<b>2 243 996</b>	<b>2 739 999</b>	<b>3 736 507</b>
1. PPN Dalam Negeri	5 339 052	2 243 996	2 739 999	3 736 430
2. PPN Impor	-	-	-	-
3. PPnBM Dalam Negeri	-	-	-	-
4. PPnBM Impor	-	-	-	-
5. PPN/PPnBM Lainnya	-	-	-	76
<b>III. Pajak Lainnya dan PIB</b>	<b>227 100</b>	<b>169 200</b>	<b>222 900</b>	<b>306 900</b>
1. Bea Meterai	15 000	-	-	-
2. Penjualan Benda Meterai	212 100	169 200	222 900	306 900
3. Pajak Tidak Langsung Lainnya	-	-	-	-
4. Bunga Penagihan PPh	-	-	-	-
5. Bunga Penagihan PPN & PTLL	-	-	-	-
6. Bunga Penagihan PPnBM	-	-	-	-
7. BPP	-	-	-	-
8. Pemberian Imbalan Bunga (PIB)	-	-	-	-

Lanjutan Tabel/Continued Table 9.1.5

Jenis Pajak	Bulan			
	Mei	Juni	Juli	Agustus
(1)	(2)	(3)	(4)	(5)
<b>I. Pajak Penghasilan</b>	<b>12 227 592</b>	<b>11 835 503</b>	<b>36 695 702</b>	<b>18 309 357</b>
<b>A. PPh Non Migas</b>	<b>12 227 110</b>	<b>11 834 935</b>	<b>36 695 265</b>	<b>18 306 033</b>
1. PPh Pasal 21	7 692 696	6 615 137	20 471 754	13 109 247
2. PPh Pasal 22	976 561	1 091 537	1 300 253	1 173 333
3. PPh Pasal 22 Impor	3 305	5 803	7 082	1 039
4. PPh Pasal 23	1 545 278	1 785 587	1 344 723	839 023
5. PPh Pasal 25/29 Orang Pribadi	147 340	30 900	170 238	18 596
6. PPh Pasal 25/29 Badan	108 991	700 847	70 271	1 282 465
7. PPh Pasal 26	-	1 2973	-	13 860
8. PPh Final	1 752 938	1 592 151	1 3330 944	1 867 986
9. PPh Non Migas Lainnya	-	-	-	455
10. PPh Fiskal Luar Negeri	-	-	-	-
11. PPh DTP	-	-	-	-
<b>B. PPh Migas</b>	<b>483</b>	<b>569</b>	<b>438</b>	<b>3 324</b>
<b>II. PPN dan PPnBM</b>	<b>4 950 283</b>	<b>7 128 333</b>	<b>8 434 970</b>	<b>28 696 212</b>
1. PPN Dalam Negeri	4 948 840	7 128 333	8 434 476	28 695 610
2. PPN Impor	-	-	-	-
3. PPnBM Dalam Negeri	-	-	-	-
4. PPnBM Impor	114	-	494	-
5. PPN/PPnBM Lainnya	1 330	-	-	602
<b>I. Pajak Lainnya dan PIB</b>	<b>321 300</b>	<b>265 500</b>	<b>182 700</b>	<b>313 500</b>
1. Bea Meterai	-	-	-	30 000
2. Penjualan Benda Meterai	321 300	265 500	182 700	283 500
3. Pajak Tidak Langsung Lainnya	-	-	-	-
4. Bunga Penagihan PPh	-	-	-	-
5. Bunga Penagihan PPN & PTLL	-	-	-	-
6. Bunga Penagihan PPnBM	-	-	-	-
7. BPP	-	-	-	-
8. Pemberian Imbalan Bunga (PIB)	-	-	-	-

Lanjutan Tabel /Continued Table 9.1.5

Jenis Pajak	Bulan			
	September	Oktober	November	Desember
(1)	(2)	(3)	(4)	(5)
<b>I. Pajak Penghasilan</b>	<b>12 148 895</b>	<b>14 243 055</b>	<b>16 199 817</b>	<b>38 939 981</b>
<b>A. PPH Non Migas</b>	<b>18 306 033</b>	<b>14 049 695</b>	<b>16 198 664</b>	<b>38 937 620</b>
1. PPh pasal 21	5 108 514	6 268 519	6 740 492	23 184 786
2. PPh pasal 22	1 467 153	1 596 903	1 908 837	3 140 160
3. PPh pasal 22 Impor	4 245	224	8 468	2 576
4. PPh pasal 23	1 034 785	1 138 614	1 599 573	1 910 012
5. PPh pasal 25/29 OP	25 755	22 811	232 857	115 525
6. PPh pasal 25/29 Badan	1 974 503	1 506 498	1 725 602	3 913 191
7. PPh pasal 26	17 782	14 650	14 121	13 770
8. PPh Final dan FLN	2 515 958	3 501 105	3 968 715	6 651 476
9. PPh Non Migas lainnya	-	-	-	843
10. PPh Fiskal Luar Negeri	-	-	-	5 283
11. PPh DTP	-	-	-	-
<b>B. PPH Migas</b>	<b>200</b>	<b>193 730</b>	<b>1 153</b>	<b>2 361</b>
<b>II. PPN dan PPNBM</b>	<b>11 873 924</b>	<b>12 308 942</b>	<b>19 906 830</b>	<b>34 685 708</b>
1. PPN Dalam Negeri	11 873 129	12 308 900	19 904 564	34 614 709
2. PPN Impor	-	-	2 266	66 021
3. PPNBM Dalam Negeri	-	42	-	1 748
4. PPNBM Impor	-	-	-	79
5. PPN/PPnBM Lainnya	-	-	-	3 152
<b>III. Pajak Lainnya dan PIB</b>	<b>256 500</b>	<b>308 850</b>	<b>339 000</b>	<b>357 000</b>
1. Bea Materai	-	-	15 000	-
2. Penjualan Bea Materai	256 500	308 850	324 000	357 000
3. Pajak Tidak Langsung Lainnya	-	-	-	-
4. Bunga Penagihan PPh	-	-	-	-
5. Bunga Penagihan PPh & PTLL	-	-	-	-
6. Bunga Penagihan PPNBM	-	-	-	-
7. BPP	-	-	-	-
8. Pemberian Imbalan Bunga (PIB)	-	-	-	-

Sumber : Kantor Pelayanan Pajak Pratama Bangko  
 Source : Tax Office, Bangko



**TABEL** 9.1.6 **Penerimaan PBB menurut Sektor di Kabupaten Merangin, 2015 (000 Rp)**  
**TABLE** 9.1.6 **Acceptance of Property Tax by Sector in Merangin Regency, 2015 (000, Rp)**

Sektor Sector	Rencana Penerimaan Revenue Target	Realisasi Realization	Persentase Percentage
(1)	(2)	(3)	(4)
Pedesaan / Rural	-	-	-
Perkotaan / Urban	-	-	-
Perkebunan / Plantation	7 621 588	9 170 984	120
Kehutanan / Forestry	770 458	2 020 935	262
Pertambangan / Mining	4 560 107	11 565 426	254
a. Migas / Oil & Gas	2 455 466	9 326 002	380
b. Non Migas / Non oil & gas	2 104 641	2 239 424	106
BPHTB*)	-	-	-

Sumber : Kantor Pelayanan Pajak Pratama Bangko  
 Source : Tax Office, Bangko

\*) Sumber : Dinas Pengelolaan Keuangan dan Aset Daerah  
 Source : Department of Finance and Asset Management of Merangin Regency

**TABEL** 9.2.1 **Posisi Pinjaman Menurut Bulan pada BRI Cabang Bangko, 2015**  
**TABLE** *Loan Outstanding by Month of BRI Regional Bangko, 2015*

Bulan Month	Posisi Pinjaman Loan Outstanding		
	Kanca BRI ( 000.000 Rp )	BRI Unit ( 000.000 Rp)	Total ( 000.000 Rp )
(1)	(2)	(3)	(4)
1. Januari/January	470 951	321 550	792 501
2. Pebruari/February	470 626	320 358	790 984
3. Maret/March	474 592	320 649	795 241
4. April/April	476 769	322 144	798 913
5. Mei/May	481 553	324 815	806 368
6. Juni/June	489 703	327 285	816 988
7. Juli/July	488 250	323 949	812 199
8. Agustus/August	199 889	323 801	523 690
9. September/September	505 488	323 071	828 559
10. Oktober/October	504 603	323 178	827 781
11. Nopember/November	511 019	324 051	835 070
12. Desember/December	532 908	330 470	863 378

Sumber :BRI Cabang Bangko  
 Source : Bank Of BRI Bangko Branch

**TABEL** 9.2.2 **Posisi Pinjaman Kupedes pada Unit BRI Menurut Bulan di Kabupaten Merangin, 2015**  
**TABLE** 9.2.2 **Outstanding of "KUPEDES" Loan by Month of BRI Regional Merangin Regency, 2015**

Bulan Month	Posisi Pinjaman KUPEDES Loan Outstanding by KUPEDES (000.000.Rp)
(1)	(2)
1. Januari/January	236 278
2. Pebruari/February	236 007
3. Maret/March	236 966
4. April/April	238 848
5. Mei/May	241 684
6. Juni/June	244 338
7. Juli/July	241 666
8. Agustus/August	241 604
9. September/September	238 661
10. Oktober/October	237 201
11. Nopember/November	237 088
12. Desember/December	238 805

Sumber :BRI Cabang Bangko  
 Source : Bank Of BRI Bangko Branch

**TABEL** 9.2.3 **Posisi Simpanan di BRI Cabang Bangko, 2015**  
**TABLE** *Outstanding of Saving in BRI Regional Bangko, 2015*

Bulan Month	Tabungan Saving (000.000 Rp)		
	Kanca BRI	BRI Unit	Total
(1)	(2)	(3)	(4)
1. Januari/January	168 003	234 148	402 151
2. Pebruari/February	166 306	224 140	390 446
3. Maret/March	166 464	230 213	396 677
4. April/April	163 873	235 618	399 491
5. Mei/May	163 718	230 142	393 860
6. Juni/June	184 665	230 516	415 181
7. Juli/July	194 383	248 584	442 967
8. Agustus/Augustus	196 679	236 097	432 776
9. September/September	201 198	236 248	437 446
10. Oktober/October	196 482	240 641	437 123
11. Nopember/November	214 759	245 927	460 686
12. Desember/December	230 160	251 399	481 559

Sumber :BRI Cabang Bangko  
 Source : Bank Of BRI Bangko Branch

**TABEL** 9.2.4 **Realisasi Pinjaman Menurut Bulan pada BNI'46 Cabang**  
**TABLE** **Bangko, 2015**  
**Loan Realization by Month of BNI'46 Bangko Branch, 2015**

Bulan <i>Month</i>	Realisasi Pinjaman <i>Loan Realization</i> ( 000.000 Rp)
(1)	(2)
1. Januari/ <i>January</i>	7 445
2. Pebruari/ <i>February</i>	8 094
3. Maret/ <i>March</i>	19 625
4. April/ <i>April</i>	8 486
5. Mei/ <i>May</i>	4 900
6. Juni/ <i>June</i>	11 830
7. Juli/ <i>July</i>	3 980
8. Agustus/ <i>August</i>	13 820
9. September/ <i>September</i>	15 500
10. Oktober/ <i>October</i>	7 330
11. Nopember/ <i>November</i>	9 000
12. Desember/ <i>December</i>	9 175
<b>JUMLAH</b>	<b>119 185</b>

Sumber : BNI'46 Cabang Bangko

Source : Bank Of BNI'46 Bangko Branch

**TABEL** 9.2.5 **Banyaknya Tabungan Pada BNI'46 Cabang Bangko Menurut Bulan dan Jenis Tabungan, 2015**  
**TABLE** 9.2.5 **Number of Saving by Kind of Saving, Month in BNI'46 Bangko Branch, 2015**

Bulan Month	Jenis Simpanan Kind Of Saving (000.000 Rp)			
	Giro	Deposito	Tabungan	Total
(1)	(2)	(3)	(4)	(5)
1. Januari/January	37 671	83 004	171 661	292 336
2. Februari/February	22 985	99 018	167 297	289 300
3. Maret/March	20 505	63 714	170 764	254 983
4. April/April	19 822	118 294	173 760	311 876
5. Mei/May	24 512	87 400	173 738	285 650
6. Juni/June	35 669	93 497	183 009	312 175
7. Juli/July	21 553	88 577	180 246	290 376
8. Agustus/August	26 289	84 133	172 706	283 128
9. September/September	32 740	84 564	181 706	299 010
10. Oktober/October	26 625	79 460	172 693	278 778
11. Nopember/November	34 910	69 877	170 748	275 535
12. Desember/December	36 380	53 661	199 148	289 189

Sumber :BNI'46 Cabang Bangko  
 Source :Bank Of BNI'46 Bangko Branch

**TABEL** 9.3.1 **Banyaknya Koperasi di Kabupaten Merangin menurut Kecamatan, 2014**  
**TABLE** *Number of Cooperative by District in Merangin Regency, 2014*

	Kecamatan <i>District</i>	Banyaknya/Number Of				Jumlah
		KUD	KOP	KSP	Lainnya	
1.	Jangkat	1	6	0	2	9
2.	Sungai Tenang	0	10	0	0	10
3.	Muara Siau	2	4	0	1	7
4.	Lembah Masurai	0	6	0	1	7
5.	Tiang Pumpung	1	4	0	0	5
6.	Pamenang	9	3	0	1	14
7.	Pamenang Barat	2	6	0	1	11
8.	Renah Pamenang	4	2	1	0	7
9.	Pamenang Selatan	3	1	0	1	5
10.	Bangko	2	23	9	68	102
11.	Bangko Barat	4	2	0	0	6
12.	Batang Mesumai	1	5	0	2	8
13.	Nalo Tantan	0	7	0	1	8
14.	Sungai Manau	1	3	0	3	7
15.	Renah Pembarap	3	6	0	1	10
16.	Pangkalan Jambu	0	1	0	2	3
17.	Tabir	2	4	0	5	11
18.	Tabir Ulu	2	4	0	0	6
19.	Tabir Selatan	6	3	1	4	14
20.	Tabir Ilir	4	0	0	0	4
21.	Tabir Timur	3	0	0	0	3
22.	Tabir Lintas	0	2	0	3	5
23.	Margo Tabir	2	5	0	2	9
24.	Tabir Barat	2	6	0	2	10
	<b>MERANGIN</b>	<b>54</b>	<b>116</b>	<b>11</b>	<b>100</b>	<b>281</b>

Sumber : Dinas Koperasi, Perindustrian dan Perdagangan Kabupaten Merangin  
 Source : Cooperative, Trade And Industrial Service Of Merangin Regency


**TABEL** 9.3.2 **Banyaknya Koperasi Menurut Jenis dan Keaktifan di Kabupaten Merangin, 2014**  
**TABLE** 9.3.2 **Number of Cooperative by Kind and Specific Activity in Merangin Regency, 2014**

Jenis Koperasi <i>Kind of cooperation</i>	Aktif <i>Active</i>	Tidak Aktif <i>Non- Active</i>	Jumlah <i>Total</i>
(1)	(2)	(3)	(4)
1. KUD	27	27	54
2. KOP	58	58	116
3. KSP	7	4	11
4. KSU	5	6	11
5. KOPPONTREN	11	1	12
6. KOPKAR	7	1	8
7. KPN	33	10	43
8. KOPTI	0	1	1
9. KOPINKRA	0	1	1
10. KOPWAN	5	3	8
11. PRIMKOPOL	1	0	1
12. PRIMKOPAD	1	0	1
13. PENSIUN	0	1	1
14. KOPKAL	1	1	2
15. KOPPAS	2	2	4
16. PRIMKOPABRI	1	0	1
17. PRIMKOVERI	0	1	1
18. KOSIKA	2	0	2
19. KOP SEKUNDER	1	2	3
<b>JUMLAH</b>	<b>162</b>	<b>119</b>	<b>281</b>

Sumber : Dinas Koperasi, Perindustrian dan Perdagangan Kabupaten Merangin  
 Source : Cooperative, Trade And Industrial Service Of Merangin Regency







**BAB 10**  
**PENGELUARAN**  
**KONSUMSI**

<http://metamorphosis.kab.bps.go.id>



**BAB 10  
PENGELUARAN PENDUDUK**

**Pengeluaran dan Konsumsi**

Secara umum tingkat ketersediaan pangan nasional ditinjau dari kecukupan gizi seperti yang disarakatkan Widyakarya Pangan dan Gizi ke VIII (2004) telah mencukupi kebutuhan rata-rata penduduk. Angka kecukupan energi (kalori) rata-rata yang harus dicapai pada tingkat konsumsi sebesar 2.100 kkal/orang/hari. Sementara angka kecukupan protein rata-rata sebesar 52 gram/orang/hari pada tingkat konsumsi dengan tingkat ketersediaan sebesar 57 gram/orang/hari.

Pengeluaran rata-rata perkapita sebulan tahun 2015 (diolah dari hasil Survei Sosial Ekonomi Nasional Kor, Maret 2015) untuk kelompok makanan Rp 450 466.

**CHAPTER 10  
POPULATION EXPENDITURE**

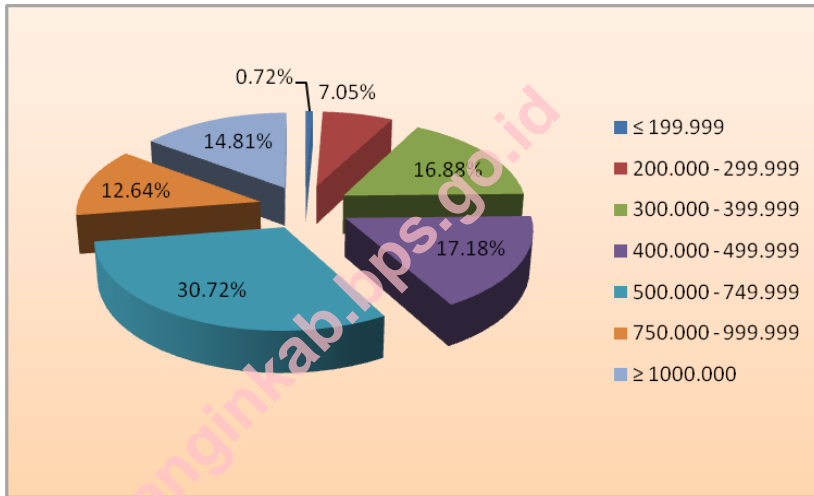
***Expenditure and Consumption***

*Generally, the rate of national food supply recorded from nutrition sufficient in Food and Nutrition Symposium VIII<sup>th</sup> (2004) had sufficient for people's average needs. The average of sufficient energy (calory) is on level 2.100 kkal/person/day. While the average of protein needs is 52 grams/person/day with 57 grams/person/day for availability.*

*Monthly per capita of average expenditure 2015 (from Socio Economic National Survey Kor, Maret 2015), about 450 466 rupiahs for food commodity.*

**Gambar 10.1.** Persentase Penduduk Menurut Golongan Pengeluaran per Kapita Sebulan di Kabupaten Merangin, 2015

**Picture 10.1.** *Percentage of Population by Monthly per Capita Expenditure Class in Merangin Regency, 2015*



**TABEL** 10.1 **Pengeluaran Rata-rata Perkapita Sebulan Menurut Golongan Pengeluaran dan Kelompok Barang di Kabupaten Merangin (rupiah), 2015**  
**TABLE** 10.1 **Average Expenditure Per Capita Per Month by Expenditure Class and Commodity Group in Merangin Regency (rupiahs), 2015**

Golongan Pengeluaran <i>Expenditure Class</i>	Kelompok Barang <i>Commodity Group</i>		
	Makanan <i>Food</i>	Bukan Makanan <i>Non Food</i>	Jumlah <i>Total</i>
(1)	(2)	(3)	(4)
100 000 - 149 999	0	0	0
150 000 - 199 999	0	0	0
200 000 - 299 999	173 140	95 790	268 930
300 000 - 499 999	286 546	120 517	407 063
500 000 - 749 999	372 313	235 944	608 257
750 000 - 999 999	502 862	348 119	850 981
≥ 1 000 000	780 220	1 005 516	1 785 736
<b>Jumlah/Total</b>	<b>2 115 081</b>	<b>1 805 886</b>	<b>3 920 967</b>

Sumber: Survei Sosial Ekonomi Nasional Kor, Maret 2015

Source: National Socio Economic Survey kor, March 2015

**TABEL** 10.2 **Pengeluaran Rata-rata Perkapita Sebulan Menurut Kelompok Makanan di Kabupaten Merangin (rupiah), 2015**  
**TABLE** 10.2 **Average Expenditure Per Capita Per Month by Food Group in Merangin Regency (rupiahs), 2015**

<b>Kelompok Makanan</b> <i>Food Group</i>	<b>Pengeluaran Rata-rata Perkapita Sebulan</b> <i>Average Expenditure Per Capita Per Month</i>
(1)	(2)
Padi-padian/ <i>Cereals</i>	82 456
Umbi-umbian/ <i>Tubers</i>	5 749
Ikan/ <i>Fish</i>	39 398
Daging/ <i>Meat</i>	21 162
Telur dan susu/ <i>Eggs and milk</i>	26 669
Sayur-sayuran/ <i>Vegetables</i>	43 723
Kacang-kacangan/ <i>Legumes</i>	7 614
Buah-buahan/ <i>Fruits</i>	30 563
Minyak dan lemak/ <i>Oil and fats</i>	19 125
Bahan minuman/ <i>Beverage stuffs</i>	15 431
Bumbu-bumbuan/ <i>Spices</i>	7 202
Konsumsi lainnya/ <i>Miscellaneous food items</i>	8 479
Makanan dan minuman jadi/ <i>Prepared food and beverages</i>	74 940
Tembakau dan sirih/ <i>Tobacco and betel</i>	67 955
<b>Jumlah/Total</b>	<b>450 466</b>

Sumber: Survei Sosial Ekonomi Nasional Kor, Maret 2015

Source: National Socio Economic Survey kor, March 2015

**TABEL 10.3** Pengeluaran Rata-rata Perkapita Sebulan Menurut Kelompok Bukan Makanan di Kabupaten Merangin (rupiah), 2015  
**TABLE** *Average Expenditure Per Capita Per Month by Non Food Group in Merangin Regency (rupiahs), 2015*

<b>Kelompok Bukan Makanan</b> <i>Non Food Group</i>	<b>Pengeluaran Rata-rata Perkapita Sebulan</b> <i>Average Expenditure Per Capita Per Month</i>
(1)	(2)
Perumahan dan fasilitas rumah tangga/ <i>Housing and household facility</i>	197 410
Aneka barang dan jasa/ <i>Goods and services</i>	84 687
Pakaian, alas kaki, dan tutup kepala/ <i>Clothing, footwear, and headgear</i>	32 867
Barang tahan lama/ <i>Durable goods</i>	30 787
Pajak pungutan dan asuransi/ <i>Taxes and insurances</i>	15 716
Keperluan pesta dan upacara/ <i>Parties and ceremonies</i>	24 535
<b>Jumlah/Total</b>	<b>386 002</b>

Sumber: Survei Sosial Ekonomi Nasional Kor, Maret 2015  
 Source: National Socio Economic Survey kor, March 2015







**BAB 11**  
**PRODUK DOMESTIK**  
**REGIONAL BRUTO**

<http://metodologi.kab.bps.go.id>



**BAB 11**  
**PRODUK DOMESTIK REGIONAL**  
**BRUTO**

Produk Domestik Regional Bruto (PDRB) pada tingkat regional (kabupaten) menggambarkan kemampuan suatu wilayah untuk menciptakan nilai tambah pada waktu tertentu.

Perkembangan PDRB baik Atas Dasar Harga Berlaku (ADHB) maupun Atas Dasar Harga Konstan (ADHK) di Tahun 2013 sampai dengan 2015 dapat dilihat pada Tabel 11.1 – 11.5.

Pertumbuhan ekonomi suatu daerah dapat dilihat dari pertumbuhan PDRB atas dasar harga konstan pada suatu tahun tertentu. Pertumbuhan ekonomi Kabupaten Merangin (berdasarkan harga konstan 2010) tahun 2015 adalah sebesar 5,48 persen.

**CHAPTER 11**  
**GROSS DOMESTIC REGIONAL**  
**PRODUCT**

*The basic measure of the value added arising from economic activity is known as Gross Domestic Regional Product (GDRP) on the regional level (regencies).*

*Trend in GDRP, both of current price and constant base year price at 2013 to 2015 can be seen in table 11.1 – 11.5.*

*A region economic growth can be seen in growth of GDRP valued at constant base year price at certain year. Economic growth of Merangin Regency (according to constant price, (2010 as base year) in 2015 was 5,48 percent.*

**TABEL** 11.1 **Produk Domestik Regional Bruto Atas Dasar Harga Berlaku Menurut Lapangan Usaha di Kabupaten Merangin (juta rupiah), 2013–2015**  
**TABLE** 11.1 **Gross Regional Domestic Product at Current Market Prices by Industry in Merangin Regency (million rupiahs), 2013–2015**

Lapangan Usaha <i>Industry</i>		2013	2014 <sup>x</sup>	2015 <sup>xx</sup>
(1)		(2)	(3)	(4)
<b>A.</b>	<b>Pertanian, Kehutanan, dan Perikanan</b> <i>Agriculture, Forestry and Fishing</i>	<b>4 300 322.91</b>	<b>4 733 350.95</b>	<b>5 029 185.36</b>
1	Pertanian, Peternakan, Perburuan dan Jasa Pertanian/ <i>Agriculture, Livestock, Hunting and Agriculture Services</i>	4 147 252.87	4 561 691.33	4 837 804.35
	a. Tanaman Pangan/ <i>Food Crops</i>	306 244.71	344 559.10	382 783.54
	b. Tanaman Hortikultura/ <i>Horticultural Crops</i>	374 510.05	444 715.25	476 681.65
	c. Tanaman Perkebunan/ <i>Plantation Crops</i>	3 334 328.61	3 631 448.14	3 825 868.97
	d. Peternakan/ <i>Livestock</i>	115 047.51	124 328.18	134 181.66
	e. Jasa Pertanian dan Perburuan/ <i>Agriculture Services and Hunting</i>	17 122.00	16 640.66	18 288.53
2	Kehutanan dan Penebangan Kayu/ <i>Forestry and Logging</i>	108 987.69	122 791.65	137 373.83
3	Perikanan/ <i>Fishery</i>	44 082.35	48 867.97	54 007.19
<b>B.</b>	<b>Pertambangan dan Penggalian</b> <i>Mining and Quarrying</i>	<b>215 349.97</b>	<b>251 252.53</b>	<b>265 748.78</b>
<b>C.</b>	<b>Industri Pengolahan</b> <i>Manufacturing</i>	<b>620 421.32</b>	<b>709 400.67</b>	<b>787 517.71</b>
<b>D.</b>	<b>Pengadaan Listrik dan Gas</b> <i>Electricity and Gas</i>	<b>4 593.07</b>	<b>5 312.80</b>	<b>6 223.02</b>
<b>E.</b>	<b>Pengadaan Air, Pengelolaan Sampah, Limbah dan Daur Ulang</b> <i>Water supply, Sewerage, Waste Management and Remediation Activities</i>	<b>16 074.25</b>	<b>17 676.27</b>	<b>20 211.68</b>
<b>F.</b>	<b>Konstruksi</b> <i>Construction</i>	<b>593 132.69</b>	<b>699 069.73</b>	<b>773 591.05</b>

Lanjutan Tabel/Continued Table 11.1

Lapangan Usaha Industry		2013	2014 <sup>x</sup>	2015 <sup>xx</sup>
(1)		(2)	(3)	(4)
G.	<b>Perdagangan Besar dan Eceran; Reparasi Mobil dan Sepeda Motor</b> <i>Wholesale and Retail Trade; Repair of Motor Vehicles and Motorcycles</i>	880 247.33	948 876.38	1 212 380.27
H.	<b>Transportasi dan Pergudangan</b> <i>Transportation and Storage</i>	1 44 073.59	176 811.78	202 331.34
I.	<b>Penyediaan Akomodasi dan Makan Minum/Accommodation and Food Service Activities</b>	156 529.90	193 883.77	225 527.35
J.	<b>Informasi dan Komunikasi</b> <i>Information and Communication</i>	319 946.77	358 429.45	428 139.66
K.	<b>Jasa Keuangan dan Asuransi</b> <i>Financial and Insurance Activities</i>	145 526.62	160 987.47	170 857.89
L.	<b>Real Estat</b> <i>Real Estate Activities</i>	208 359.91	221 819.96	244 978.42
M,N.	<b>Jasa Perusahaan</b> <i>Business Activities</i>	11 394.65	12 488.41	14 059.53
O.	<b>Administrasi Pemerintahan, Pertahanan dan Jaminan Sosial Wajib</b> <i>Public Administration and Defence; Compulsory Social Security</i>	305 756.08	405 871.00	507 062.26
P.	<b>Jasa Pendidikan</b> <i>Education</i>	339 636.46	350 982.70	374 178.35
Q.	<b>Jasa Kesehatan dan Kegiatan Sosial</b> <i>Human Health and Social Work Activities</i>	102 395.95	122 363.61	137 422.64
R,S, T,U.	<b>Jasa Lainnya</b> <i>Other Services Activities</i>	106 007.52	115 897.16	131 920.16
<b>Produk Domestik Regional Bruto</b> <b>Gross Regional Domestic Bruto</b>		<b>8 469 768.99</b>	<b>9 484 474.65</b>	<b>10 531 335.47</b>

\*) : Angka sementara / Preliminary figures

\*\*) : Angka sangat sementara / Very preliminary figures

Sumber: BPS Kabupaten Merangin  
Source: Statistics of Merangin Regency

Produk Domestik Regional Bruto

TABEL  
TABLE 11.2

Produk Domestik Regional Bruto Atas Dasar Harga Konstan 2010 Menurut Lapangan Usaha di Kabupaten Merangin (juta rupiah), 2013–2015  
*Gross Regional Domestic Product at 2010 Constant Market Prices by Industry in Merangin Regency (million rupiahs), 2013-2015*

Lapangan Usaha <i>Industry</i>		2013	2014 <sup>x</sup>	2015 <sup>xx</sup>
(1)		(2)	(3)	(4)
<b>A.</b>	<b>Pertanian, Kehutanan, dan Perikanan</b> <i>Agriculture, Forestry and Fishing</i>	<b>3 555 726.15</b>	<b>3 785 110.08</b>	<b>3 962 662.20</b>
1	Pertanian, Peternakan, Perburuan dan Jasa Pertanian/ <i>Agriculture, Livestock, Hunting and Agriculture Services</i>	3 429 097.04	3 648 628.12	3 819 497.95
	a. Tanaman Pangan/ <i>Food Crops</i>	241 959.68	254 949.34	258 708.77
	b. Tanaman Hortikultura/ <i>Horticultural Crops</i>	292 413.97	318 461.58	320 534.35
	c. Tanaman Perkebunan/ <i>Plantation Crops</i>	2 782 409.27	2 960 986.32	3 123 272.64
	d. Peternakan/ <i>Livestock</i>	98 549.58	101 007.78	103 830.31
	e. Jasa Pertanian dan Perburuan/ <i>Agriculture Services and Hunting</i>	13 764.54	13 223.10	13 151.88
2	Kehutanan dan Penebangan Kayu/ <i>Forestry and Logging</i>	92 471.28	101 366.51	107 415.47
3	Perikanan/ <i>Fishery</i>	34 157.83	35 115.46	35 748.77
<b>B.</b>	<b>Pertambangan dan Penggalan</b> <i>Mining and Quarrying</i>	<b>160 275.36</b>	<b>175 525.02</b>	<b>186 693.55</b>
<b>C.</b>	<b>Industri Pengolahan</b> <i>Manufacturing</i>	<b>559 466.84</b>	<b>589 810.83</b>	<b>622 824.94</b>
<b>D.</b>	<b>Pengadaan Listrik dan Gas</b> <i>Electricity and Gas</i>	<b>4 018.14</b>	<b>4 388.92</b>	<b>4 625.37</b>
<b>E.</b>	<b>Pengadaan Air, Pengelolaan Sampah, Limbah dan Daur Ulang</b> <i>Water supply, Sewerage, Waste Management and Remediation Activities</i>	<b>13 629.97</b>	<b>14 010.42</b>	<b>14 807.42</b>
<b>F.</b>	<b>Konstruksi</b> <i>Construction</i>	<b>507 233.83</b>	<b>545 569.03</b>	<b>582 436.93</b>

Lanjutan Tabel/*Continued Table 11.2*

	Lapangan Usaha <i>Industry</i>	2013	2014 <sup>x</sup>	2015 <sup>xx</sup>
	(1)	(2)	(3)	(4)
	<b>Perdagangan Besar dan Eceran; Reparasi Mobil dan Sepeda Motor</b>			
G.	<i>Wholesale and Retail Trade; Repair of Motor Vehicles and Motorcycles</i>	713 999.90	778 891.43	838 942.82
	<b>Transportasi dan Pergudangan</b>			
H.	<i>Transportation and Storage</i>	125 469.89	142 357.96	154 865.76
	<b>Penyediaan Akomodasi dan Makan Minum/Accommodation and Food Service Activities</b>			
I.	<i>Accommodation and Food Service Activities</i>	120 074.55	142 187.03	154 651.27
	<b>Informasi dan Komunikasi</b>			
J.	<i>Information and Communication</i>	292 304.40	313 705.36	338 902.63
	<b>Jasa Keuangan dan Asuransi</b>			
K.	<i>Financial and Insurance Activities</i>	116 724.63	121 082.06	124 970.11
	<b>Real Estat</b>			
L.	<i>Real Estate Activities</i>	208 359.91	181 339.96	184 787.85
M,N.	<b>Jasa Perusahaan</b> <i>Business Activities</i>	10 277.99	10 775.46	11 113.84
	<b>Administrasi Pemerintahan, Pertahanan dan Jaminan Sosial Wajib</b>			
O.	<i>Public Administration and Defence; Compulsory Social Security</i>	249 676.95	281 351.69	297 555.00
	<b>Jasa Pendidikan</b>			
P.	<i>Education</i>	283 798.79	289 826.19	297 172.44
	<b>Jasa Kesehatan dan Kegiatan Sosial</b>			
Q.	<i>Human Health and Social Work Activities</i>	89 790.63	102 045.98	106 954.31
R,S, T,U.	<b>Jasa Lainnya</b> <i>Other Services Activities</i>	99 661.95	105 475.41	114 834.71
	<b>Produk Domestik Regional Bruto</b> <i>Gross Regional Domestic Bruto</i>	7 110 489.88	7 583 452.84	7 998 801.17

\*) : Angka sementara / *Preliminary figures*\*\*) : Angka sangat sementara / *Very preliminary figures*Sumber: BPS Kabupaten Merangin  
Source: *Statistics of Merangin Regency*



**TABEL** 11.3 **Distribusi Persentase Produk Domestik Regional Bruto Atas Dasar Harga Berlaku Menurut Lapangan Usaha di Kabupaten Merangin (persen), 2013–2015**  
**TABLE** 11.3 **Percentage Distribution of Gross Regional Domestic Product at Current Market Prices by Industry in Merangin Regency (percent), 2013–2015**

Lapangan Usaha <i>Industry</i>		2013	2014 <sup>x</sup>	2015 <sup>xx</sup>
(1)		(2)	(3)	(4)
<b>A.</b>	<b>Pertanian, Kehutanan, dan Perikanan</b> <i>Agriculture, Forestry and Fishing</i>	<b>50.77</b>	<b>49.91</b>	<b>47.75</b>
1	Pertanian, Peternakan, Perburuan dan Jasa Pertanian/ <i>Agriculture, Livestock, Hunting and Agriculture Services</i>	48.97	48.10	45.94
	a. Tanaman Pangan/ <i>Food Crops</i>	3.62	3.63	3.63
	b. Tanaman Hortikultura/ <i>Horticultural Crops</i>	4.42	4.69	4.53
	c. Tanaman Perkebunan/ <i>Plantation Crops</i>	39.37	38.29	36.33
	d. Peternakan/ <i>Livestock</i>	1.36	1.31	1.27
	e. Jasa Pertanian dan Perburuan/ <i>Agriculture Services and Hunting</i>	0.20	0.18	0.17
2	Kehutanan dan Penebangan Kayu/ <i>Forestry and Logging</i>	1.29	1.29	1.30
3	Perikanan/ <i>Fishery</i>	0.52	0.52	0.51
<b>B.</b>	<b>Pertambangan dan Penggalian</b> <i>Mining and Quarrying</i>	<b>2.54</b>	<b>2.65</b>	<b>2.52</b>
<b>C.</b>	<b>Industri Pengolahan</b> <i>Manufacturing</i>	<b>7.33</b>	<b>7.48</b>	<b>7.48</b>
<b>D.</b>	<b>Pengadaan Listrik dan Gas</b> <i>Electricity and Gas</i>	<b>0.05</b>	<b>0.06</b>	<b>0.06</b>
<b>E.</b>	<b>Pengadaan Air, Pengelolaan Sampah, Limbah dan Daur Ulang</b> <i>Water supply, Sewerage, Waste Management and Remediation Activities</i>	<b>0.19</b>	<b>0.19</b>	<b>0.19</b>
<b>F.</b>	<b>Konstruksi</b> <i>Construction</i>	<b>7.00</b>	<b>7.37</b>	<b>7.35</b>

Lanjutan Tabel/*Continued Table 11.3*

Lapangan Usaha <i>Industry</i>		2013	2014 <sup>x</sup>	2015 <sup>xx</sup>
(1)		(2)	(3)	(4)
G.	<b>Perdagangan Besar dan Eceran; Reparasi Mobil dan Sepeda Motor</b> <i>Wholesale and Retail Trade; Repair of Motor Vehicles and Motorcycles</i>	10.39	10.00	11.51
H.	<b>Transportasi dan Pergudangan</b> <i>Transportation and Storage</i>	1.72	1.70	1.62
I.	<b>Penyediaan Akomodasi dan Makan Minum</b> <i>Accommodation and Food Service Activities</i>	1.85	2.04	2.14
J.	<b>Informasi dan Komunikasi</b> <i>Information and Communication</i>	3.78	3.78	4.07
K.	<b>Jasa Keuangan dan Asuransi</b> <i>Financial and Insurance Activities</i>	1.72	1.70	1.62
L.	<b>Real Estat</b> <i>Real Estate Activities</i>	2.46	2.34	2.33
M,N.	<b>Jasa Perusahaan</b> <i>Business Activities</i>	0.13	0.13	0.13
O.	<b>Administrasi Pemerintahan, Pertahanan dan Jaminan Sosial Wajib</b> <i>Public Administration and Defence; Compulsory Social Security</i>	3.61	4.28	4.81
P.	<b>Jasa Pendidikan</b> <i>Education</i>	4.01	3.70	3.55
Q.	<b>Jasa Kesehatan dan Kegiatan Sosial</b> <i>Human Health and Social Work Activities</i>	1.21	1.29	1.30
R,S,T,U.	<b>Jasa Lainnya</b> <i>Other Services Activities</i>	1.25	1.22	1.25
<b>Produk Domestik Regional Bruto</b> <i>Gross Regional Domestic Bruto</i>		100.00	100.00	100.00

\*) : Angka sementara / *Preliminary figures*\*\*) : Angka sangat sementara / *Very preliminary figures*Sumber: BPS Kabupaten Merangin  
Source: *Statistics of Merangin Regency*

**TABEL 11.4** Distribusi Persentase Produk Domestik Regional Bruto Atas Dasar Harga Konstan 2010 Menurut Lapangan Usaha di Kabupaten Merangin (persen), 2013–2015  
**TABLE** *Percentage Distribution of Gross Regional Domestic Product at Current Market Prices by Industry in Merangin Regency (percent), 2013–2015*

Lapangan Usaha <i>Industry</i>		2013	2014 <sup>x</sup>	2015 <sup>xx</sup>
(1)		(2)	(3)	(4)
<b>A.</b>	<b>Pertanian, Kehutanan, dan Perikanan</b> <i>Agriculture, Forestry and Fishing</i>	<b>50.01</b>	<b>49.91</b>	<b>49.54</b>
1	Pertanian, Peternakan, Perburuan dan Jasa Pertanian/ <i>Agriculture, Livestock, Hunting and Agriculture Services</i>	48.23	48.11	47.75
	a. Tanaman Pangan/ <i>Food Crops</i>	3.40	3.36	3.23
	b. Tanaman Hortikultura/ <i>Horticultural Crops</i>	4.11	4.20	4.01
	c. Tanaman Perkebunan/ <i>Plantation Crops</i>	39.13	39.05	39.05
	d. Peternakan/ <i>Livestock</i>	1.39	1.33	1.30
	e. Jasa Pertanian dan Perburuan/ <i>Agriculture Services and Hunting</i>	0.19	0.17	0.16
2	Kehutanan dan Penebangan Kayu/ <i>Forestry and Logging</i>	1.30	1.34	1.34
3	Perikanan/ <i>Fishery</i>	0.48	0.46	0.45
<b>B.</b>	<b>Pertambangan dan Penggalian</b> <i>Mining and Quarrying</i>	<b>2.25</b>	<b>2.31</b>	<b>2.33</b>
<b>C.</b>	<b>Industri Pengolahan</b> <i>Manufacturing</i>	<b>7.87</b>	<b>7.78</b>	<b>7.79</b>
<b>D.</b>	<b>Pengadaan Listrik dan Gas</b> <i>Electricity and Gas</i>	<b>0.06</b>	<b>0.06</b>	<b>0.06</b>
<b>E.</b>	<b>Pengadaan Air, Pengelolaan Sampah, Limbah dan Daur Ulang</b> <i>Water supply, Sewerage, Waste Management and Remediation Activities</i>	<b>0.19</b>	<b>0.18</b>	<b>0.19</b>
<b>F.</b>	<b>Konstruksi</b> <i>Construction</i>	<b>7.13</b>	<b>7.19</b>	<b>7.28</b>

Lanjutan Tabel/*Continued Table 11.4*

Lapangan Usaha <i>Industry</i>		2013	2014 <sup>x</sup>	2015 <sup>xx</sup>
(1)		(2)	(3)	(4)
G.	<b>Perdagangan Besar dan Eceran; Reparasi Mobil dan Sepeda Motor</b> <i>Wholesale and Retail Trade; Repair of Motor Vehicles and Motorcycles</i>	10.04	10.27	10.49
H.	<b>Transportasi dan Pergudangan</b> <i>Transportation and Storage</i>	1.76	1.88	1.94
I.	<b>Penyediaan Akomodasi dan Makan Minum</b> <i>Accommodation and Food Service Activities</i>	1.69	1.87	1.93
J.	<b>Informasi dan Komunikasi</b> <i>Information and Communication</i>	4.11	4.14	4.24
K.	<b>Jasa Keuangan dan Asuransi</b> <i>Financial and Insurance Activities</i>	1.64	1.60	1.56
L.	<b>Real Estat</b> <i>Real Estate Activities</i>	2.93	2.39	2.31
M,N.	<b>Jasa Perusahaan</b> <i>Business Activities</i>	0.14	0.14	0.14
O.	<b>Administrasi Pemerintahan, Pertahanan dan Jaminan Sosial Wajib</b> <i>Public Administration and Defence; Compulsory Social Security</i>	3.51	3.71	3.72
P.	<b>Jasa Pendidikan</b> <i>Education</i>	3.99	3.82	3.72
Q.	<b>Jasa Kesehatan dan Kegiatan Sosial</b> <i>Human Health and Social Work Activities</i>	1.26	1.35	1.34
R,S, T,U.	<b>Jasa Lainnya</b> <i>Other Services Activities</i>	1.40	1.39	1.44
<b>Produk Domestik Regional Bruto</b> <i>Gross Regional Domestic Bruto</i>		100.00	100.00	100.00

\*) : Angka sementara / *Preliminary figures*\*\*) : Angka sangat sementara / *Very preliminary figures*Sumber: BPS Kabupaten Merangin  
Source: *Statistics of Merangin Regency*

**TABEL** 11.5 **Laju Pertumbuhan Produk Domestik Regional Bruto Atas Dasar Harga Konstan 2010 Menurut Lapangan Usaha di Kabupaten Merangin (persen), 2013–2015**  
***Growth Rate of Gross Regional Domestic Product at 2010 Constant Market Prices by Industry in Merangin Regency (percent), 2013–2015***

Lapangan Usaha <i>Industry</i>		2013	2014 <sup>x</sup>	2015 <sup>xx</sup>
(1)		(2)	(3)	(4)
<b>A.</b>	<b>Pertanian, Kehutanan, dan Perikanan</b> <i>Agriculture, Forestry and Fishing</i>	<b>30.51</b>	<b>6.45</b>	<b>4.69</b>
	Pertanian, Peternakan, Perburuan dan 1 Jasa Pertanian/ <i>Agriculture, Livestock, Hunting and Agriculture Services</i>	19.48	6.40	4.68
	a. Tanaman Pangan/ <i>Food Crops</i>	4.36	5.37	1.47
	b. Tanaman Hortikultura/ <i>Horticultural Crops</i>	0.99	8.91	0.65
	c. Tanaman Perkebunan/ <i>Plantation Crops</i>	5.51	6.42	5.48
	d. Peternakan/ <i>Livestock</i>	4.61	2.49	2.79
	e. Jasa Pertanian dan Perburuan/ <i>Agriculture Services and Hunting</i>	4.01	-3.93	-0.54
	2 Kehutanan dan Penebangan Kayu/ <i>Forestry and Logging</i>	8.92	9.62	5.97
	3 Perikanan/ <i>Fishery</i>	2.10	2.80	1.80
<b>B.</b>	<b>Pertambangan dan Penggalian</b> <i>Mining and Quarrying</i>	<b>1.47</b>	<b>9.51</b>	<b>6.36</b>
<b>C.</b>	<b>Industri Pengolahan</b> <i>Manufacturing</i>	<b>8.45</b>	<b>5.42</b>	<b>5.60</b>
<b>D.</b>	<b>Pengadaan Listrik dan Gas</b> <i>Electricity and Gas</i>	<b>9.55</b>	<b>9.23</b>	<b>5.39</b>
<b>E.</b>	<b>Pengadaan Air, Pengelolaan Sampah, Limbah dan Daur Ulang</b> <i>Water supply, Sewerage, Waste Management and Remediation Activities</i>	<b>1.50</b>	<b>2.79</b>	<b>5.69</b>
<b>F.</b>	<b>Konstruksi</b> <i>Construction</i>	<b>13.19</b>	<b>7.56</b>	<b>6.76</b>

Lanjutan Tabel/Continued Table 11.5

Lapangan Usaha Industry		2013	2014*	2015**
(1)		(2)	(3)	(4)
G.	<b>Perdagangan Besar dan Eceran; Reparasi Mobil dan Sepeda Motor</b> <i>Wholesale and Retail Trade; Repair of Motor Vehicles and Motorcycles</i>	8.12	9.09	7.71
H.	<b>Transportasi dan Pergudangan</b> <i>Transportation and Storage</i>	11.91	13.46	8.79
I.	<b>Penyediaan Akomodasi dan Makan Minum</b> <i>Accommodation and Food Service Activities</i>	5.69	18.42	8.77
J.	<b>Informasi dan Komunikasi</b> <i>Information and Communication</i>	4.42	7.32	8.03
K.	<b>Jasa Keuangan dan Asuransi</b> <i>Financial and Insurance Activities</i>	11.81	3.73	3.21
L.	<b>Real Estat</b> <i>Real Estate Activities</i>	25.57	- 12.97	1.90
M,N.	<b>Jasa Perusahaan</b> <i>Business Activities</i>	1.36	4.84	3.14
O.	<b>Administrasi Pemerintahan, Pertahanan dan Jaminan Sosial Wajib</b> <i>Public Administration and Defence; Compulsory Social Security</i>	6.76	12.69	5.76
P.	<b>Jasa Pendidikan</b> <i>Education</i>	6.20	2.12	2.53
Q.	<b>Jasa Kesehatan dan Kegiatan Sosial</b> <i>Human Health and Social Work Activities</i>	7.70	13.65	4.81
R,S, T,U.	<b>Jasa Lainnya</b> <i>Other Services Activities</i>	4.30	5.83	8.87
<b>Produk Domestik Regional Bruto</b> <b>Gross Regional Domestic Bruto</b>		6.93	6.65	5.48

\*) : Angka sementara / Preliminary figures

\*\*) : Angka sangat sementara / Very preliminary figures

Sumber: BPS Kabupaten Merangin

Source: Statistics of Merangin Regency



# BAB 12

## PERBANDINGAN

<http://meripginkab.bps.go.id>







**TABEL** 12.1 **Jumlah Penduduk Menurut Kabupaten/Kota, Jenis Kelamin dan Rasio Jenis Kelamin di Provinsi Jambi, 2011–2015**  
**TABLE** 12.1 **Population by Regency/City, Sex and Sex Ratio in Jambi Province, 2011–2015**

Kabupaten/Kota Regency/City	Jenis Kelamin/Sex			Rasio Jenis Kelamin Sex Ratio
	Laki-Laki Male	Perempuan Female	Jumlah Total	
(1)	(2)	(3)	(4)	(5)
<b>Kabupaten/Regency</b>				
1. Kerinci	117 301	117 581	234 882	99.76
2. Merangin	187 588	178 727	366 315	104.96
3. Sarolangun	141 679	136 543	278 222	103.76
4. Batang Hari	133 017	127 614	260 631	104.23
5. Muaro Jambi	206 277	192 880	399 157	106.95
6. Tanjung Jabung Timur	109 718	103 952	213 670	105.55
7. Tanjung Jabung Barat	160 977	149 937	310 914	107.36
8. Tebo	170 556	160 406	330 962	106.33
9. Bungo	175 997	168 103	344 100	104.70
<b>Kota/City</b>				
1. Kota Jambi	289 713	286 354	576 067	101.17
2. Kota Sungai Penuh	43 226	43 906	87 132	98.45
<b>JUMLAH/TOTAL 2015</b>				
	<b>1 736 049</b>	<b>1 666 003</b>	<b>3 402 052</b>	<b>104.20</b>
2014	1 706 746	1 637 675	3 344 421	104.22
2013	1 677 052	1 609 018	3 286 070	104.23
2012	1 647 019	1 580 077	3 227 096	104.24
2011	1 616 688	1 550 890	3 167 578	104.24

Sumber: Proyeksi Penduduk Indonesia 2010-2020

Source: Indonesia Population Projection 2010–2020

**TABEL 12.2** Indeks Pembangunan Manusia (IPM) dan Rankingsnya Menurut Kabupaten/Kota, 2013-2014  
**TABLE** *Human Development Index (HDI) and Grades by Regency/City in Jambi Province, 2013- 2014*

Kabupaten/Kota Regency/City	IPM HDI		Rangking (Provinsi) Grade (by Province)	
	2013	2014	2013	2014
(1)	(2)	(3)	(4)	(5)
<b>Kabupaten/Regency</b>				
1. Kerinci	67.49	67.96	4	3
2. Merangin	65.82	66.21	8	8
3. Sarolangun	67.13	67.67	6	6
4. Batang Hari	67.24	67.68	5	5
5. Muaro Jambi	65.14	65.71	9	9
6. Tanjung Jabung Timur	59.41	59.88	11	11
7. Tanjung Jabung Barat	63.54	64.04	10	10
8. Tebo	65.91	66.63	7	7
9. Bungo	67.54	67.93	3	4
<b>Kota/City</b>				
1. Kota Jambi	74.21	74.86	1	1
2. Kota Sungai Penuh	72.09	72.48	2	2
<b>Provinsi Jambi</b>	<b>67.76</b>	<b>68.24</b>	<b>17</b>	<b>17</b>

Sumber : BPS Provinsi Jambi

Source : Statistics of Jambi Province

**TABEL 12.3** Indikator Pembentuk Indeks Pembangunan Manusia (IPM) Menurut Kabupaten/Kota, 2013-2014  
**TABLE** *Formatting Indicators of Human Development Index (HDI) by Regency/City in Jambi Province, 2013-2014*

Kabupaten/Kota <i>Regency/City</i>	Angka Harapan Hidup (tahun) <i>Live Expectacy at Birth (year)</i>		Angka Melek Huruf (%) <i>Literacy Rate (%)</i>	
	2013	2014	2013	2014
	(2)	(3)	(4)	(5)
<b>Kabupaten/Regency</b>				
1. Kerinci	69.14	69.20	12.92	13.15
2. Merangin	70.91	70.92	11.14	11.38
3. Sarolangun	68.66	68.67	11.44	11.73
4. Batang Hari	69.63	69.65	12.40	12.69
5. Muaro Jambi	70.70	70.71	12.14	12.42
6. Tanjung Jabung Timur	65.25	65.33	10.65	10.73
7. Tanjung Jabung Barat	67.46	67.46	11.42	11.58
8. Tebo	69.65	69.65	11.44	11.70
9. Bungo	66.68	66.68	12.26	12.53
<b>Kota/City</b>				
1. Kota Jambi	72.30	72.31	13.20	13.62
2. Kota Sungai Penuh	71.49	71.51	14.35	14.57
<b>Provinsi Jambi</b>	<b>67.76</b>	<b>68.24</b>	<b>12.17</b>	<b>12.38</b>

Sumber : BPS Provinsi Jambi

Source : Statistics of Jambi Province

Lanjutan Tabel/Continued Table 12.3

Kabupaten/Kota Regency/City	Rata-rata Lama Sekolah (tahun) <i>Mean Years's School (year)</i>		Pengeluaran per Kapita (000 rupiah) <i>Expenditure per Capita (000 Rp)</i>	
	2013	2014	2013	2014
(1)	(2)	(3)	(4)	(5)
<b>Kabupaten/Regency</b>				
1. Kerinci	7.71	7.77	8 748.00	8 865.39
2. Merangin	7.00	7.04	9 046.89	9 107.81
3. Sarolangun	7.12	7.23	10 911.95	10 984.72
4. Batang Hari	7.41	7.43	9 121.77	9 219.70
5. Muaro Jambi	7.56	7.68	7 207.90	7 296.54
6. Tanjung Jabung Timur	5.90	5.93	7 455.00	7 699.25
7. Tanjung Jabung Barat	7.24	7.28	7 880.93	8 105.28
8. Tebo	7.27	7.48	9 001.00	9 145.47
9. Bungo	7.85	7.86	10 365.33	10 480.51
<b>Kota/City</b>				
1. Kota Jambi	10.55	10.62	10 192.18	10 355.42
2. Kota Sungai Penuh	8.97	9.05	9 266.12	9 328.12
<b>Provinsi Jambi</b>	<b>7.80</b>	<b>7.92</b>	<b>9 066.27</b>	<b>9 141.15</b>

Sumber : BPS Provinsi Jambi

Source : Statistics of Jambi Province



# DATA

**MENCERDASKAN BANGSA**



**BADAN PUSAT STATISTIK KABUPATEN MERANGIN**  
Jl. P. Tumenggung, Bangko  
Telp. (0746) 21088 Email : [bps1502@bps.go.id](mailto:bps1502@bps.go.id)