



Katalog BPS No. 1102001.1502

Merangin Dalam Angka

Merangin in Figures **2015**



**BADAN PUSAT STATISTIK
KABUPATEN MERANGIN**

Katalog BPS : 1102001.1502

MERANGIN DALAM ANGKA

Merangin in Figures

2015

<http://meranginkab.bps.go.id>



**BADAN PUSAT STATISTIK
KABUPATEN MERANGIN**

MERANGIN DALAM ANGKA 2015

Merangin in Figures 2015

ISBN : 978-602-326-069-0
No. Publikasi/*Publication Number* : 15020.1503
Katalog BPS/*Catalogue BPS* : 1102001.1502

Ukuran Buku : 16,5 cm x 21,5 cm
Jumlah Halaman/*Number of Pages* : xlv + 396 halaman/*pages*

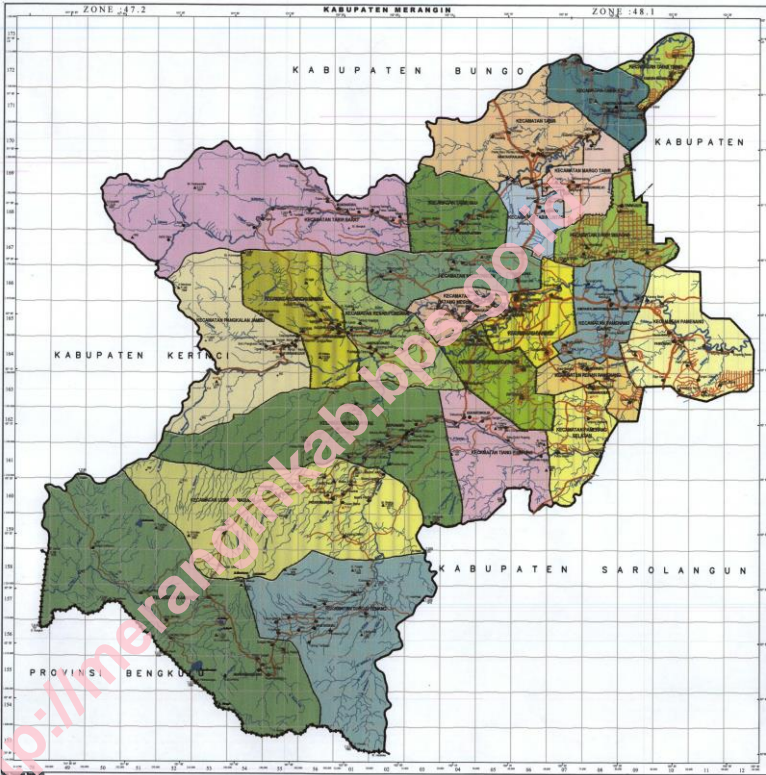
Naskah/*Manuscript*
Badan Pusat Statistik Kabupaten Merangin
Central Statistics Board of Merangin Regency

Gambar/*Figure*
Badan Pusat Statistik Kabupaten Merangin
Central Statistics Board of Merangin Regency

Diterbitkan Oleh/*Published by*
Badan Pusat Statistik Kabupaten Merangin
Central Statistics Board of Merangin Regency

Boleh dikutip dengan menyebutkan sumbernya.
May be cited with reference to the source.

SKETSA PETA KABUPATEN MERANGIN



LAMBANG DAERAH KABUPATEN MERANGIN



PENGERTIAN LAMBANG DAERAH

Letak Warna

1. Warna merah melekat pada les pinggir Lambang Daerah yang bersegi.
2. Warna biru terdapat pada dasar Lambang Daerah.
3. Warna biru laut terdapat pada gunung dan bukit.
4. Warna hijau daun terdapat pada kelopak bunga kapas.
5. Warna kuning emas dan kuning tua terdapat pada rantai, padi, dinding rumah adat dan gong.
6. Warna putih dan putih perak terdapat pada saloko, mata pedang, mangkok sadapan karet, kubah mesjid, selubung cerano, bunga kapas dan mata gong.
7. Warna coklat terdapat pada pohon karet dan kaki cerano.
8. Warna merah kuning terdapat pada batu bata dua tingkat.

Arti Warna

1. Warna merah melambangkan keberanian.
2. Warna biru melambangkan ketentraman dan ketenangan.
3. Warna biru laut melambangkan kesuburan dan kerukunan.
4. Warna hijau daun melambangkan kesejahteraan.
5. Warna kuning emas dan kuning tua melambangkan keuangan dan kejayaan.
6. Warna putih perak melambangkan kesucian.
7. Warna coklat melambangkan kemakmuran.
8. Warna merah kuning melambangkan kondisi tanah di Kabupaten Merangin 11,52 persen kuning (padsolid).
9. Warna hitam melambangkan keteguhan dan kekokohan.

Lambang Kabupaten Merangin terdiri dari unsur-unsur sebagai berikut :

1. Seloko yang berbunyi "**TALI UNDAANG TAMBANG TELITI**" mengandung arti :
 - a. Mencerminkan bahwa Daerah Kabupaten Merangin merupakan daerah pertemuan yang berbentuk peraturan yang kuat antara dua induk suku yang besar yaitu suku Batin dan suku Penghulu.
 - b. Mencerminkan persatuan, kesatuan antara kebiasaan dan adat istiadat yang dipakai oleh induk suku Batin dan induk suku Penghulu yaitu Undang berasal dari suku Penghulu dan Teliti berasal dari suku Batin, keduanya dipakai dan merupakan intisari pada adat istiadat dan merupakan adat istiadat rakyat Kabupaten Merangin yang tak lapuk di hujan dan tak leang di panas.
 - c. Mencerminkan bahwa Kabupaten Merangin bidang Pemerintah maupun bidang Kemasyarakatan berdasarkan dengan jiwa musyawarah dan mufakat serta didasarkan ketentuan-ketentuan hukum baik tertulis maupun tidak tertulis.
2. Pengertian kubah mesjid melambangkan semangat dan jiwa Ketuhanan Yang Maha Esa dan menunjukan 99 persen penduduk Kabupaten Merangin beragama Islam.
3. Pengertian 5 jendela dan 8 lubang angin melambangkan berdirinya atau jadinya Kabupaten Merangin pada tanggal 5 Agustus 1965.
4. Pengertian Gong :
 - a. Melambangkan kebudayaan asli penduduk Kabupaten Merangin, gong dipakai oleh penduduk merata diseluruh daerah dan setiap pertunjukkan kesenian rakyat pada umumnya dipergunakan gong sebagai alat bunyi-bunyian musik.
 - b. Melambangkan Adat Istiadat rakyat Kabupaten Merangin, karena setiap upacara adat dipergunakan bunyi gong baik sebelum, sedang atau sesudah upacara dilakukan.
 - c. Melambangkan semangat persatuan dan kesatuan serta semangat kekeluargaan dimana dibunyikan gong sebagai pemberitahuan untuk melaksanakan gotong royong ataupun panggilan supaya datang untuk mengadakan musyawarah dan mufakat.
5. Pengertian Cerano, mencerminkan adat dan kebudayaan asli rakyat Kabupaten Merangin yang berfungsi sebagai alat untuk memperkokoh berlakunya adat istiadat bagi rakyat Kabupaten Merangin dan cerano yang berselubung kain putih yang berigi enam dan pada selubung putih terdapat ukiran dengan warna hitam sebanyak delapan dan telapak cerano berombak dua dikanan dan dua dikiri yang mengandung arti prasasti Karang Birahi bertarikh 1684 M yang berarti kebudayaan Kabupaten Merangin adalah termasuk yang tertua di Sumatera.
6. Pengertian Rumah Adat menggambarkan bentuk asli Rumah Adat Kabupaten Merangin yang merupakan tempat dimana dibicarakan masalah Pemerintahan dan adat istiadat.

-
7. Pengertian padi melambangkan kesejahteraan rakyat dan merupakan makanan pokok rakyat Kabupaten Merangin dan jumlah butir sebanyak 15 mengandung makna bahwa di Kabupaten Merangin terdapat 15 eks marga.
 8. Pengertian kapas berjumlah 7 butir berkelopak 3 berarti menunjukkan 7 Kecamatan dalam Kabupaten Merangin dan melambangkan kemakmuran rakyat akan bahan tekstil sebagai bahan kebutuhan primer Kabupaten Merangin.
 9. Pengertian tali yang berbuluh ditengah mengandung arti menunjukkan persatuan rakyat dari 7 Kecamatan dan 15 eks Marga dalam Kabupaten Merangin yang merupakan tali pengikat antara undang dan teliti yang berbentuk adat istiadat Kabupaten Merangin.
 10. Pengertian Pedang tegak terhunus melambangkan kepahlawanan dan merupakan senjata utama bagi nenek moyang rakyat Kabupaten Merangin.
 11. Rantai yang terdiri dari 7 mata rantai besar dibagian bawah dan 15 mata rantai kecil dibagian atas yang tidak terputus, melambangkan Pemerintah Kabupaten Merangin terdiri dari 7 Kecamatan dan 15 eks Marga serta melambangkan kekeluargaan bersatu padu serta rasa prikemanusiaan yang kokoh dan kuat bagi rakyat Kabupaten Merangin.
 12. Pohon karet sedang dalam keadaan disadap dan ditampung dengan sebuah mangkok, melambangkan hasil utama bagi kehidupan dan mata pencaharian serta perekonomian rakyat Kabupaten Merangin adalah penghasil karet terbesar dalam Propinsi Jambi.
 13. Gunung yang kiri kanannya diapit oleh bukit dan dibawahnya 4 alur sungai, melambangkan kekhususan Kabupaten Merangin, dimana gunung tersebut adalah gunung Masurai dengan dataran tinggi dan lereng-lereng yang subur dan obyek wisata
 14. Bukit-bukit dikiri kanan gunung melambangkan kekhususan geografi Daerah Kabupaten Merangin yang merupakan dataran dengan tanah yang subur dan Daerah basis gerilyawan pada saat agresi I dan II untuk menegakkan Kemerdekaan.
 15. Sungai yang terletak dikaki gunung dan bukit dikiri kanan pohon karet, berjumlah 4 alur sungai merupakan sungai-sungai yang besar di Kabupaten Merangin yaitu sungai Merangin, sungai Masurai, sungai Tantan dan sungai Batang Tabir, sungai-sungai tersebut merupakan sebagian daripada lambang *Sepucuk Jambi Sembilan Lurah* yang melambangkan alat perhubungan rakyat Merangin pada waktu itu.



**Bupati Merangin
Al Haris, S.Sos, MH**

KATA PENGANTAR

Merangin Dalam Angka 2015 merupakan publikasi tahunan yang diterbitkan oleh Badan Pusat Statistik Kabupaten Merangin.


Publikasi ini berisikan data-data bersumber dari kegiatan rutin yang dilaksanakan oleh BPS Kabupaten Merangin dan dilengkapi dengan data dari instansi pemerintah dan swasta di wilayah Kabupaten Merangin.

Pada kesempatan ini kami ucapkan terima kasih kepada Pemerintah Kabupaten Merangin yang telah banyak membantu hingga terwujudnya publikasi ini.

Dan juga kepada semua pihak yang telah turut membantu, baik Instansi pemerintah maupun Swasta, pada kesempatan ini disampaikan penghargaan dan ucapan terima kasih yang sebesar-besarnya. Saran dan kritik demi untuk perbaikan publikasi ini sangat kami harapkan.

Semoga publikasi ini bermanfaat bagi para pemakai.

Bangko, 2015
KEPALA BADAN PUSAT STATIK
KABUPATEN MERANGIN



Syarpan Dani, SE.
NIP. 19660116 199403 1 001

PREFACE

Merangin In Figures 2015 is annual publication which published by Central Statistical Board Of Merangin Regency.

This publication contains data derive from routine activites was conducted by Central Statistical Board of Merangin Regency and other Institution, both government and private organization In Merangin Regency.

On this occasion, I would like to express my sincere thanks to The Government Of Merangin Regency for providing the guidance and aids to make this publication into exists.

And to all those involved in the preparation of this publication, I would like to express my sincered appreciation and graduated. Comments and suggestions are requested from users this publication to provide valuable inputs to ensure more accurate estimate

We hope this publication will be useful to it users.

Bangko, 2015

Central Statistical Board of Merangin Regency
Chief,



Syarpan Dani, SE.
NIP. 19660116 199403 1 001

SADAR STATISTIK

Penyelenggara :

Sadar untuk menggunakan teknik statistik yang tepat guna dan menyajikan data statistik yang diperlukan konsumen secara tepat waktu, akurat dan mudah dipahami.

Responden :

Sadar untuk memberikan jawaban apa adanya sesuai dengan kenyataan tanpa ragu-ragu.

Pengguna :

Sadar untuk memahami metode, konsep/definisi serta memanfaatkan data statistik secara optimal.

AWARE OF STATISTIC

Organizers :

Conscious effort to use appropriate statistical techniques and present the necessary statistical data consumers in a timely, accurate and easily understood.

Respondents :

Aware to provide answers as is consistent with the fact without hesitation.

Users :

Aware to understand the methods, concepts/definitions and optimally utilize statistical data.

<http://menginkampus.com>

SEJARAH PEMBENTUKAN KABUPATEN MERANGIN

Kabupaten Merangin terbentuk dari pemekaran Kabupaten Sarolangun Bangko menjadi Wilayah Kabupaten Merangin dan Kabupaten Sarolangun.

Terbentuknya Kabupaten Merangin adalah berdasarkan Undang-undang Republik Indonesia No. 54 Tahun 1999 tanggal 4 Oktober 1999 Tentang Pembentukan Kabupaten Sarolangun, Kabupaten Tebo, Kabupaten Muaro Jambi dan Kabupaten Tanjung Jabung Timur.

Wilayah Kabupaten Merangin berasal dari sebagian Wilayah Kabupaten Sarolangun Bangko yang pada saat ini terdiri atas wilayah :

1. Kecamatan Jangkat
2. Kecamatan Sungai Tenang
3. Kecamatan Muara Siau
4. Kecamatan Lembah Masurai
5. Kecamatan Tiang Pumpung
6. Kecamatan Pamenang
7. Kecamatan Pamenang Barat
8. Kecamatan Renah Pamenang
9. Kecamatan Pamenang Selatan
10. Kecamatan Bangko
11. Kecamatan Bangko Barat
12. Kecamatan Nalo Tantan
13. Kecamatan Batang Mesumai
14. Kecamatan Sungai Manau
15. Kecamatan Renah Pembarap
16. Kecamatan Pangkalan Jambu
17. Kecamatan Tabir
18. Kecamatan Tabir Ulu
19. Kecamatan Tabir Selatan
20. Kecamatan Tabir Ilir
21. Kecamatan Tabir Timur
22. Kecamatan Tabir Lintas
23. Kecamatan Margo Tabir
24. Kecamatan Tabir Barat

Luas Wilayah Kabupaten Merangin adalah 7.679 Km² dengan Ibukota yang berkedudukan di Bangko.

Daftar Isi Contents

		Halaman/Page
Kata Pengantar Kepala Badan Pusat Statistik Kabupaten Merangin/ <i>Preface Head Of BPS Merangin Regency</i>		xii
Sejarah Pembentukan Kabupaten Merangin.....		xxi
Daftar Isi/ <i>Contents</i>		xxiii
Daftar Gambar/ <i>List Of Picture</i>		xxiv
Daftar Tabel/ <i>List of Table</i>		xxvi
Bab 1	Geografi/ <i>Geography</i>	1-10
Bab 2	Pemerintahan/ <i>Government</i>	11-76
Bab 3	Penduduk Dan Tenaga Kerja/ <i>Population And Employment</i>	77-106
Bab 4	Sosial/ <i>Social</i>	105-196
Bab 5	Pertanian/ <i>Agriculture</i>	197-270
Bab 6	Industri, Pertambangan, dan Energi/ <i>Industry, Mineral Resources, and Energy</i>	271-294
Bab 7	Perdagangan/ <i>Trade</i>	295-304
Bab 8	Perhubungan, Komunikasi, dan Pariwisata/ <i>Transportation, Communication, and Tourism</i>	305-328
Bab 9	Keuangan/ <i>Finances</i>	329-368
Bab 10	Pengeluaran Penduduk/ <i>Population Expenditure</i>	369-374
Bab 11	Produk Domestik Regional Bruto/ <i>Gross Domestic Regional Product</i>	375-382
Bab 12	Kemiskinan/ <i>Poverty</i>	383-390
Bab 13	Perbandingan/ <i>Comparison</i>	391-396

Daftar Gambar

List of Picture

		Halaman Page
1.1	Persentase Luas Wilayah Kecamatan di Kabupaten Merangin 2014 <i>Percentage of Districts Land Area in Merangin Regency, 2014</i>	5
2.1	Jumlah Desa/Kelurahan menurut Kecamatan di Kabupaten Merangin, 2014 <i>Number of Urban/Rural by District in Merangin Regency, 2014</i>	15
2.2	Persentase Pegawai Negeri Sipil di Lingkungan Pemerintah Kabupaten Merangin menurut Tingkat Pendidikan yang Ditamatkan, 2014 <i>Percentage of Civil Servants by Education Level in Merangin Regency Government, 2014</i>	16
2.3	Jumlah Kecelakaan yang tercatat di Kepolisian Resor Merangin 2009-2014 <i>Number of Traffic Accidents was registered in Merangin Police Resort, 2009-2014</i>	16
2.4	Jumlah SIM yang Dikeluarkan menurut Jenis di Kabupaten Merangin, 2014..... <i>Number of Driver Licence Issued by Kind in Merangin Regency, 2014</i>	17
3.1	Jumlah Penduduk Per Kecamatan di Kabupaten Merangin, 2014 <i>Number of Population by District in Merangin Regency, 2014</i>	81
3.2	Jumlah Penduduk Per Kelompok Umur Di Kabupaten Merangin, 2014 <i>Number of Population by Age in Merangin Regency, 2014</i>	82
3.3	Jumlah Penduduk Berumur 15 Tahun ke Atas yang Bekerja menurut Lapangan Usaha, 2014 <i>Population 15 Years of Age and Over of Age who Worked by Industrial Origin, 2014</i>	82
4.1	Jumlah Sekolah Dasar (SD) dan Sekolah Menengah Pertama (SMP) di Kabupaten Merangin, 2011-2014 <i>The Number of Primary School and Junior High School in Merangin Regency, 2009-2014</i>	111
4.2	Jumlah Tenaga Kesehatan menurut Keahlian di Kabupaten Merangin, 2013-2014..... <i>Number Of Medical Health Personnel by Skill in Merangin Regency, 2013-2014</i>	111
4.3	Jumlah Jemaah Haji yang Diberangkatkan dari Kabupaten Merangin, 2010-2014 <i>Number of Moslem Pilgrims Departing from Merangin regency, 2010-2014</i>	112
5.1	Persentase Luas Lahan Menurut Fungsi, 2014 <i>Percentage Area by Function, 2014</i>	201
5.2	Produksi Tanaman Karet, Kelapa Sawit, Kopi, dan Kulit Manis 2011-2014 <i>Production of Rubber, Palm Oil, Coffee Bean, and Cassiavera, 2011-2014</i>	201
5.3	Populasi Ternak Besar di Kabupaten Merangin, 2013 – 2014 <i>Livestock Population in Merangin Regency, 2013 – 2014</i>	202
6.1	Jumlah Perusahaan Industri Aneka Usaha Menurut Kecamatan di Kabupaten Merangin, 2014 <i>Number of Manufacturing Establishment by District in Merangin Regency, 2014</i>	274
6.2	Jumlah Tenaga Kerja pada Perusahaan Industri Aneka Usaha menurut Kecamatan di Kabupaten Merangin, 2014..... <i>Number of Labor of Manufacturing Establishment by District in Merangin Regency, 2014</i>	275
6.3	Persentase Daya Listrik Terpakai Oleh Tiap Kelompok Tarif, 2014 <i>Percentage of Electricity Used by Each Tariff Group, 2014</i>	276

	<i>Percentage of Electry Power Used by Tariff Group, 2014</i>	
7.1	Perkembangan Penerbitan Surat Izin Usaha Perdagangan (SIUP) di Kabupaten Merangin, 2010-2014	298
	<i>Growth of SIUP in Merangin Regency, 2010-2014</i>	
7.2	Banyaknya Penyaluran Beras Bulog di Kabupaten Merangin, 2008-2014	298
	<i>Distribution of Rice in Merangin Regency, 2008-2014</i>	
8.1	Persentase Panjang Jalan Kabupaten menurut Kondisi Permukaan di Kabupaten Merangin, 2014	309
	<i>Percentage of Length Roads Regency by Surface Type in Merangin Regency, 2014</i>	
8.2	Perkembangan Panjang Jalan Kabupaten menurut Kondisi Jalan di Kabupaten Merangin, 2014	309
	<i>The Progress of Length Roads Regency by Conditions in Merangin Regency, 2014</i>	
9.1	Persentase Penerimaan Pajak Daerah menurut Jenis di Kabupaten Merangin, 2014.....	332
	<i>Percentage of Regional Tax Receipt by Type in Merangin Regency, 2014</i>	
10.1	Persentase Penduduk menurut Golongan Pengeluaran per Kapita Sebulan di Kabupaten Merangin, 2014	372
	<i>Percentage of Population by Monthly per Capita Expenditure Class in Merangin Regency, 2014</i>	
11.1	PDRB Kabupaten Merangin, 2010-2014	378
	<i>GDRP at Merangin Regency, 2010-2014</i>	
11.2	Pertumbuhan Ekonomi Kabupaten Merangin dan Provinsi Jambi, 2011-2014	378
	<i>Economic Growth of Regency and Jambi Province, 2011-2014</i>	

DAFTAR TABEL

List of Table

	Halaman Page
BAB 1 GEOGRAFIS/GEOGRAPHY	
1.1.1 Nama Ibukota Kecamatan dan Jarak ke Ibukota Kabupaten menurut Kecamatan, 2014 <i>Capital City of District and Distance to Capital City of Regency by District, 2014</i>	6
1.1.2 Jarak antara Kota Bangko dengan Kota-kota Lainnya Dalam Propinsi Jambi <i>The Distance Between Bangko and Other Cities In Jambi Province</i>	7
1.1.3 Luas Wilayah Menurut Kecamatan dan Persentase Di Kabupaten Merangin, 2014..... <i>Land Area of District and Percentage in Merangin Regency, 2014</i>	8
1.1.4 Ketinggian Dataran Kecamatan Dalam Kabupaten Merangin di atas Permukaan Laut <i>Altitude of Sub District In Merangin Regency At Above Sea Level.</i>	9
1.2.1 Curah dan Jumlah Hari Hujan di Kabupaten Merangin, 2010-2014..... <i>Rainfall and Days in Merangin Regency, 2010-2014</i>	10
BAB 2 PEMERINTAHAN/GOVERNMENT	
2.1.1 Nama Kecamatan, Ibukota Kecamatan dan Banyaknya Desa/Kelurahan di Kabupaten Merangin, 2014..... <i>The Name of Sub District and Their Capital, Number of Villages In Merangin Regency, 2014</i>	18
2.1.2 Banyaknya Desa/Kelurahan menurut Klasifikasi di Kabupaten Merangin, 2014 <i>Number of Village and Urban Village by Classification in Merangin Regency, 2014</i>	19
2.1.3 Banyaknya LPM menurut Kecamatan di Kabupaten Merangin, 2014 <i>Number of LPM by District in Merangin Regency, 2014</i>	20
2.2.1 Susunan Anggota Komisi DPRD Kabupaten Magelang, 2014 <i>Formation of Parliament Commission of Merangin Regency, 2014</i>	21
2.2.2 Jumlah Anggota Dewan Perwakilan Rakyat Daerah Kabupaten Merangin menurut Partai Politik dan Jenis Kelamin, 2014 <i>Number of Parliament Member of Merangin Regency by Political Party and Sex</i>	23
2.2.3 Komposisi dan Persentase Anggota DPRD menurut Fraksi di Kabupaten Merangin, 2014 <i>Composition and Percentage of Parliament by Fraction of Merangin Regency, 2014</i>	24
2.2.4 Kegiatan DPRD Kabupaten Merangin, 2014 <i>Number of Parliament's Meeting, 2014</i>	25
2.2.5 Jumlah Keputusan DPRD Kabupaten Merangin, 2008-2014 <i>Number of Merangin Regency Parliament Decision, 2008-2014</i>	26
2.3.1 Nama Bupati Kabupaten Merangin, 1965 -2014..... <i>Names of Chieives of Merangin Regency, 1965-2014</i>	27
2.3.2 Nama-nama Pejabat Pemerintah, Kepala Kantor/Dinas/Instansi di Kabupaten Merangin, 2014 <i>Names of Regency Officials and Institutions Leader in Merangin Regency, 2014</i>	28
2.3.3 Banyaknya Pegawai Negeri Sipil menurut Dinas/Instansi dan Tingkat Pendidikan di Kabupaten Merangin, 2014 <i>Number of Civil Servants by District/Institution and Education Level in Merangin Regency, 2014</i>	31

	<i>Number of Civil Government Officials by Government Institutions and Education Level in Merangin Regency, 2014</i>	
2.3.4	Banyaknya Pegawai Negeri Sipil menurut Dinas/Instansi dan Jenis Kelamin di Kabupaten Merangin, 2014.....	35
	<i>Number of Civil Government Employees by Government Institutions and Sex in Merangin Regency, 2014</i>	
2.3.5	Banyaknya Pegawai Negeri Sipil menurut Dinas/Instansi dan Golongan di Kabupaten Merangin, 2014	39
	<i>Number of Civil Government Employees by Government Institutions and Hierarchy in Merangin Regency, 2014</i>	
2.3.6	Banyaknya Pegawai Negeri Sipil yang Mendapat Dana Pengembangan SDM melalui Diklat Perjenjangan, 2014.....	43
	<i>Number of Civil Servants who Receive the Human Natural Resources Development Fund through Governmental Career Training, 2014</i>	
2.3.7	Banyaknya Pegawai Negeri Sipil yang Mendapat Dana Pengembangan SDM melalui Pendidikan Formal di Lingkungan Pemerintah Kabupaten Merangin, 2014.....	44
	<i>Number of Civil Servants who Receive the Human Natural Resources Developmental through Formal Education in Merangin Regency Governmental, 2014</i>	
2.3.8	Banyaknya Pegawai Negeri Sipil yang Pensiun karena Batas Usia, atas Permintaan Sendiri dan Meninggal dalam Lingkungan Pemerintah Kabupaten Merangin, 2014	45
	<i>The number of Civil Servants who Pension because of Age Limit, Request and Died in Merangin Regency Governmental, 2014</i>	
2.3.9	Banyaknya Pegawai Negeri Sipil di Instansi Vertikal menurut Unit Organisasi/Badan dan Jenis Kelamin di Kabupaten Merangin, 2014	46
	<i>Number of Civil Government Employees of Vertical Institutions by Unit Institutions and Sex in Merangin Regency, 2014</i>	
2.3.10	Banyaknya Pegawai Negeri Sipil di Instansi Vertikal menurut Unit Organisasi/Badan dan Golongan Kepangkatan di Kabupaten Merangin, 2014	47
	<i>Number of Civil Government Employees of Vertical Institutions by Unit Institutions and Hierarchy in Merangin Regency, 2014</i>	
2.4.1	Banyaknya Pelanggaran dan Kecelakaan Lalu Lintas yang Dilaporkan dan Diselesaikan di Kabupaten Merangin, 2007-2014	48
	<i>Number of Traffict Accident in Merangin Regency, 2007-2014</i>	
2.4.2	Banyaknya Kecelakaan, Korban Meninggal, Luka Berat dan Kerugian Material, 2007-2014 ...	49
	<i>Number of Traffic Accidents and Accident Result in Merangin Regency, 2007-2014</i>	
2.4.3	Banyaknya Kejadian yang Dilaporkan menurut Jenis Kejahatan di Kabupaten Merangin, 2014	50
	<i>Number of Crime by Kind of Crime in Merangin Regency, 2014</i>	
2.4.4	Banyaknya Surat Izin Mengemudi (SIM) yang Dikeluarkan menurut Bulan dan Jenis Kelamin di Kabupaten Merangin, 2014	51
	<i>Number of Driving Licences Issued by Month and Sex in Merangin Regency, 2014</i>	
2.4.5	Banyaknya Surat Izin Mengemudi (SIM) yang Dikeluarkan Menurut Jenis, 2001-2014	52
	<i>Number of Driving Licences Issued by Kind, 2002-2014</i>	

2.4.6	Banyaknya Perkara yang Diterima Pengadilan agama menurut Bulan di Kabupaten Merangin, 2014	53
	<i>Number of Crimes Received by Islamic Court in Merangin Regency, 2014</i>	
2.4.7	Banyaknya Perkara yang Diputuskan Pengadilan Agama menurut Bulan di Kabupaten Merangin, 2014	55
	<i>Number of Crimes Resolved by Islamic Court in Merangin Regency, 2014</i>	
2.4.8	Banyaknya Kasus Pidana diputuskan dan Terdakwa/Tertuduh menurut Jenis Kelamin di Kabupaten Merangin, 2014	57
	<i>Number of Crime Solved and Accused by Sex in Merangin Regency, 2014</i>	
2.4.9	Banyaknya Perkara Pidana dan Perdata yang Masuk dan yang telah diputuskan oleh Pengadilan Negeri Bangko, 2002 – 2014	58
	<i>Number of Civil and Criminal Cases Reported and Settled in State Court of Bangko, 2002 – 2014</i>	
2.4.10	Banyaknya Perkara Masuk, Diselesaikan dan Tahanan menurut Bulan di Kejari Kabupaten Merangin, 2014.....	59
	<i>Number of Crime Reported, Solved and Prisoners by Month in Public Procecutor of Merangin Regency, 2014</i>	
2.4.11	Banyaknya Perkara Pidana yang dapat Diselesaikan di Kejari Bangko dengan Acara Pemeriksaan Biasa/Singkat, 2014	60
	<i>Number of Criminal Case Resolved by The Bangko Public Procecutor Interrogation Regular/Short, 2014</i>	
2.4.12	Banyaknya Narapidana menurut Bulan dan Lamanya Hukuman di Kabupaten Merangin, 2014	61
	<i>Number of Prisoner by Month and Time in Jail in Merangin Regency, 2014</i>	
2.4.13	Banyaknya Narapidana menurut Bulan, Kelompok dan Jenis Kelamin di Kabupaten Merangin, 2014	63
	<i>Number of Prisoners by Month, Group and Sex in Merangin Regency, 2014</i>	
2.4.14	Banyaknya Narapidana menurut Jenis Kejahatan/Pelanggaran dan Jenis Kelamin di Kabupaten Merangin, 2014	65
	<i>Number of Prisoners by Kind of Crime and Sex in Merangin Regency, 2014</i>	
2.4.15	Banyaknya Persil Bidang Tanah yang Diberi Sertifikat di Kabupaten Merangin, 2002-2014 ...	66
	<i>The amount of the Certificated Land in Merangin Regency, 2002-2014</i>	
2.4.16	Banyaknya Peralihan Hak Atas Tanah Di Kabupaten Merangin, 2002-2014.....	67
	<i>The amount of Change of The Right on Land in Merangin Regency, 2002-2014</i>	
2.4.17	Banyaknya Pencatatan Peralihan Hak Atas Tanah Di Kabupaten Merangin, 2002-2014	68
	<i>The amount of Registered of Land Right Change in Merangin Regency, 2014</i>	
2.4.18	Luas Tanah yang Diberi Izin Perubahan Penggunaan Tanah di Kabupaten Merangin, 2014 ...	70
	<i>The amount of Permitted Land in Use Changes in Merangin Regency, 2014</i>	
2.4.19	Luas Tanah yang Diberi Izin Lokasi di Kabupaten Merangin, 2014	71
	<i>The Amount of The Permitted Location Land in Merangin Regency, 2014</i>	
2.4.20	Banyaknya IMB Diterbitkan Badan Penanaman Modal dan Perizinan Terpadu Kabupaten Merangin, 2014	72
	<i>Number Of IMB Which is Issued by Integrated Investment and Licensing Agency of Merangin Regency, 2014</i>	

BAB 3 PENDUDUK DAN TENAGA KERJA/POPULATION AND EMPLOYMENT

3.1.1	Banyaknya Penduduk, Menurut Kecamatan Dan Sex Rasio Di Kabupaten Merangin, 2014 <i>Number Of Population, By District And Sex Ratio In Merangin Regency, 2014</i>	83
3.1.2	Banyaknya Penduduk Menurut Kelompok Umur Di Kabupaten Merangin, 2014 <i>Number Of Population By Age Group In Merangin regency, 2014</i>	84
3.1.3	Banyaknya Penduduk Menurut Kewarganegaraan Di Kabupaten Merangin, 2010 <i>Numbers Of Population By Citizens In Merangin Regency, 2010</i>	85
3.1.4	Banyaknya Desa, Luas Wilayah, Penduduk dan Kepadatan Di Kabupaten Merangin, 2014 <i>Numbers of Villages, Area Population, And Density By District In Merangin Regency, 2014</i>	86
3.1.5	Luas Wilayah, Banyaknya Penduduk, Kepadatan dan Pertumbuhan Penduduk Di Kabupaten Merangin, 2014 <i>Area, numbers of Population, Density and Growth In Merangin Regency, 2014</i>	87
3.1.6	Proporsi Penduduk Perempuan Usia 10 Tahun ke Atas yang Pernah Kawin menurut Usia Perkawinan Pertama di Kabupaten Merangin, 2014 <i>Proportion of Female Population Aged 10 Years Old and Over Who Ever Married by Age at First Marriage in Merangin Regency, 2014</i>	88
3.1.7	Banyaknya Pemeluk Agama menurut Kecamatan di Kabupaten Merangin, 2014 <i>Member of Religious Groups in Merangin Regency, 2014</i>	89
3.1.8	Banyaknya Wajib KTP, yang Sudah Memiliki KTP dan yang Belum Memiliki KTP di Kabupaten Merangin, 2014 <i>Number of Person Who Have to Have Identification Card, Have and Not yet Have Identification Card in Merangin Regency, 2014</i>	90
3.1.9	Realisasi Penerbitan Akta-akta Capil Dinas Kependudukan dan Pencatatan Sipil Kabupaten Merangin, 2014 <i>Number of Person Who Have to Have Identification Card, Have and Not yet Have Identification Card in Merangin Regency, 2014</i>	91
3.2.1	Banyaknya Angkatan Kerja, Bukan Angkatan Kerja dan Penduduk 15 Tahun ke Atas Kabupaten Merangin, 2002-2014..... <i>Number of Labor, Non Labor and Population 15 year and above in Merangin Regency, 2000-2014</i>	92
3.2.2	Penduduk Berumur 15 Tahun ke Atas menurut Jenis Kegiatan Utama di Kabupaten Merangin, 2014 <i>Population 15 Year and Over by Type of Activity in Merangin Regency, 2014</i>	93
3.2.3	Penduduk Berumur 15 Tahun ke Atas menurut Jenis Kegiatan Utama dan Jenis Kelamin di Kabupaten Merangin, 2014 <i>Population 15 Years and Over by Type of Activity and Sex in Merangin Regency, 2014</i>	94
3.2.4	Penduduk Berumur 15 Tahun ke Atas menurut Jenis Kegiatan Utama dan Pendidikan yang Ditamatkan di Kabupaten Merangin, 2014 <i>Population 15 Years and Over by Type of Activity and Educational Attainment in Merangin Regency, 2014</i>	95
3.2.5	Penduduk Berumur 15 Tahun ke Atas yang Bekerja menurut Kelompok Umur dan Jenis Kelamin di Kabupaten Merangin, 2014 <i>Population 15 Years and Over who Worked by Age and Sex in Merangin Regency, 2014</i>	96

3.2.6	Penduduk Berumur 15 Tahun ke Atas yang Bekerja menurut Lapangan Usaha dan Jenis Kelamin di Kabupaten Merangin, 2014 <i>Population 15 Years and Over who Worked by Industrial Origin and Sex in Merangin Regency, 2014</i>	97
3.2.7	Jumlah Pencari Kerja menurut Tingkat Pendidikan yang Ditamatkan dan Jenis Kelamin di Kabupaten Merangin, 2014 <i>Number of Job Seeker by Educational Attainment and Sex in Merangin Regency, 2014</i>	98
3.2.8	Tingkat Pengangguran Terbuka dan Tingkat Partisipasi Angkatan Kerja di Kabupaten Merangin, 2009-2014 <i>Open Unemployment Rate and Labor Participation Rate, 2009-2014</i>	99
3.2.9	Banyaknya Pencari Kerja yang Terdaftar Menurut Bulan dan Tingkat Pendidikan di Kabupaten Merangin, 2014 <i>Number of Registered Job Seeker by Month and educational Status in Merangin Regency, 2014</i>	100
3.2.10	Banyaknya Pencari kerja yang Terdaftar Menurut Kelompok Umur Dan Jenis Kelamin Di Kabupaten Merangin, 2014 <i>Number Of Registered Job Seekers by Age Group And Sex in Merangin Regency, 2014</i>	102
3.2.11	Banyaknya Pencari Kerja yang Terdaftar dan Ditempatkan menurut Tingkat Pendidikan di Kabupaten Merangin, 2014 <i>Number of Registered Job Seekers and Placed by Education in Merangin Regency, 2014</i>	103
3.2.12	Banyaknya Tenaga Kerja Yang Dilatih Melalui sarana KLK dan LIS Di Kabupaten Merangin 2002 – 2014 <i>Number of Labor Trained by KLK and LIS In Merangin Regency, 2002 – 2014</i>	104
3.2.13	Banyaknya Tenaga Kerja yang Dilatih melalui Sarana KLK/BLK menurut Sub Kejuruan di Kabupaten Merangin, 2009-2014 <i>Number of Labor Trained by KLK/BLK by Sub Vocational in Merangin Regency, 2009-2014</i>	105
3.2.14	Banyaknya Transmigran menurut Tahun Penempatan di Kabupaten Merangin <i>Numbers of Transmigrants by Year Being Placed in Merangin Regency</i>	106

BAB 4 SOSIAL/SOCIAL

4.1.1	Banyaknya Taman Kanak-Kanak, Siswa, Guru, dan Kelas di Kabupaten Merangin, 2014/2015..... <i>Number of Kindergarten School, Pupils, Teachers, and Class in Merangin Regency, 2014/2015</i>	113
4.1.2	Banyaknya Sekolah Dasar, Ruang kelas, Kelas, dan Guru Di Kabupaten Merangin, 2014/2015 <i>Number of Primary School, Classroom, Class, and Teachers In Merangin Regency, 2014/2015</i>	114
4.1.3	Banyaknya Guru Sekolah Dasar Menurut Jabatan Di Kabupaten Merangin 2014/2015..... <i>Number Of Primary School Teachers By Kind In Merangin Regency, 2014/2015</i>	115
4.1.4	Banyaknya Siswa Sekolah Dasar Menurut Kelas Di Kabupaten Merangin, 2014/2015 <i>Number Of Primary School Pupils By Class In Merangin Regency, 2014/2015</i>	116

4.1.5	Banyaknya Sekolah Menengah Pertama Negeri, Ruang Kelas, Kelas dan Guru Di Kabupaten Merangin, 2014/2015	118
	<i>Number Of Public Junior High School, Classroom, Class and Teachers In Merangin Regency, 2014/2015</i>	
4.1.6	Banyaknya Sekolah Menengah Pertama Swasta , Ruang Kelas, Kelas dan Guru Di Kabupaten Merangin, 2014/2015	119
	<i>Number Of Private Junior High School, Classroom, Class and Teachers In Merangin Regency, 2014/2015</i>	
4.1.7	Banyaknya Siswa Sekolah Menengah Pertama (Negeri + Swasta) dan Lulusan Di Kabupaten Merangin, 2014/2015.....	120
	<i>Numbers of Junior High School Pupils (Public + Private) and Graduate In Merangin Regency, 2012/2014</i>	
4.1.8	Banyaknya Siswa Sekolah Menengah Pertama (Negeri + Swasta) Menurut Kelas Di Kabupaten Merangin, 2014/2015.....	121
	<i>Numbers of Junior High School Pupils (Public + Private) by Class in Merangin Regency, 2014/2015</i>	
4.1.9	Banyaknya Sekolah Menengah Umum Negeri, Ruangan, Kelas dan Guru Di Kabupaten Merangin, 2014/2015	122
	<i>Number of Public Senior High School, Classroom, Class and Teachers In Merangin Regency, 2014/2015</i>	
4.1.10	Banyaknya Sekolah Menengah Umum Negeri dan Kelas/ Rombel Di Kabupaten Merangin, 2014/2015.....	123
	<i>Number of Public Senior High School and Class In Merangin Regency, 2014/2015</i>	
4.1.11	Banyaknya Siswa Sekolah Menengah Umum Negeri menurut Kelas Di Kabupaten Merangin, 2014/2015.....	124
	<i>Number of Public Senior High School Pupils by Class In Merangin Regency, 2014/2015</i>	
4.1.12	Banyaknya Siswa Sekolah Menengah Umum Negeri yang Lulus dan Persentase Lulus Di Kabupaten Merangin, 2014/2015	125
	<i>Number of Public Senior High School Pupils has Graduated and Percentage In Merangin Regency, 2014/2015.</i>	
4.1.13	Banyaknya Sekolah Menengah Umum Swasta, Ruangan, Kelas dan Guru Di Kabupaten Merangin, 2014/2015	126
	<i>Number of Private Senior High School, Class and Teachers In Merangin Regency, 2014/2015</i>	
4.1.14	Banyaknya Sekolah Menengah Umum Swasta dan Kelas/Rombel Di Kabupaten Merangin, 2014/2015.....	127
	<i>Number of Private Senior High School and Class In Merangin Regency, 2014/2015</i>	
4.1.15	Banyaknya Siswa Sekolah Menengah Umum Swasta menurut Kelas Di Kabupaten Merangin, 2014/2015.....	128
	<i>Number of Private Senior High School Pupils by Class In Merangin Regency, 2014/2015</i>	
4.1.16	Banyaknya Siswa Sekolah Menengah Umum Negeri yang Lulus dan Persentase Lulus Di Kabupaten Merangin, 2014/2015	129
	<i>Number of Private Senior High School Pupils has Graduated and Percentage In Merangin Regency, 2014/2015</i>	

4.1.17	Banyaknya Sekolah Menengah Kejuruan Negeri, Kelas dan Guru Di Kabupaten Merangin, 2014/2015..... <i>Number Of Public Vocational Senior High School, Class, and Teachers In Merangin Regency, 2014/2015</i>	130
4.1.18	Banyaknya Sekolah Menengah Kejuruan Negeri, Ruang Kelas, dan Kelas Di Kabupaten Merangin, 2014/2015 <i>Number of Public Vocational Senior High School, Classroom, and Class In Merangin Regency, 2014/2015</i>	131
4.1.19	Banyaknya Siswa Sekolah Menengah Kejuruan Negeri Di Kabupaten Merangin, 2014/2015 <i>Number Of Pupils in Public Vocational Senior High School In Merangin Regency, 2014/2015</i>	132
4.1.20	Banyaknya Siswa Sekolah Menengah Kejuruan Negeri yang Lulus dan Persentase Lulus Di Kabupaten Merangin, 2014/2015 <i>Number of Public Vocational Senior High School Pupils has Graduated and Percentage In Merangin Regency, 2014/2015.</i>	133
4.1.21	Banyaknya Sekolah Menengah Kejuruan Swasta, Kelas dan Guru Di Kabupaten Merangin, 2014/2015..... <i>Number Of Private Vocational Senior High School, Class, and Teachers In Merangin Regency, 2014/2015</i>	134
4.1.22	Banyaknya Sekolah Menengah Kejuruan Swasta, Ruang Kelas, dan Kelas Di Kabupaten Merangin, 2014/2015 <i>Number of Private Vocational Senior High School, Classroom, and Class In Merangin Regency, 2014/2015</i>	135
4.1.23	Banyaknya Siswa Sekolah Menengah Kejuruan Swasta Di Kabupaten Merangin, 2014/2015..... <i>Number Of Pupils in Private Vocational Senior High School In Merangin Regency, 2014/2015</i>	136
4.1.24	Banyaknya Madrasah Ibtidaiyah Negeri dan Swasta dan Guru Menurut Kecamatan Di Kabupaten Merangin, 2014/2015 <i>Number of Government and Private Islamic Elementary School By District in Merangin Regency, 2014/2015</i>	137
4.1.25	Banyaknya Siswa Madrasah Ibtidaiyah Negeri dan Swasta Menurut Kecamatan Di Kabupaten Merangin, 2014/2015 <i>Number Of Islamic Elementary School Pupils by District and Status in Merangin Regency, 2014/2015</i>	138
4.1.26	Banyaknya Madrasah Tsanawiyah Negeri dan Swasta dan Guru Menurut Kecamatan Di Kabupaten Merangin, 2014/2015 <i>Number of Islamic Junior High School and Teachers By Status and District In Merangin Regency, 2014/2015</i>	139
4.1.27	Banyaknya Siswa Madrasah Tsanawiyah Negeri Dan Swasta Menurut Kecamatan Di Kabupaten Merangin, 2014/2015 <i>Number of Islamic Junior High School Pupils By District and Status In Merangin Regency, 2014/2015</i>	140
4.1.28	Banyaknya Madrasah Aliyah Negeri dan Swasta Dan Guru Menurut Kecamatan Di Kabupaten Merangin, 2014/2015 <i>Number of Islamic Senior High School and Teachers By District and Status In Merangin Regency, 2014/2015</i>	141

	<i>Number of Islamic Senior High School By Status And Teacher In Merangin Regency, 2014/2015</i>	
4.1.29	Banyaknya Siswa Madrasah Aliyah Negeri dan Swasta Menurut Kecamatan Di Kabupaten Merangin, 2014/2015	142
	<i>Numbers of Pupils Of Islamic Senior High School By Status and District In Merangin Regency, 2014/2015</i>	
4.1.30	Banyaknya Tenaga Pengajar dan Mahasiswa STKIP YPM Bangko Menurut Jurusan/Program Studi, 2014/2015	143
	<i>Number of Teacher and Student STKIP YPM Bangko By Education Qualification, 2014/2015</i>	
4.1.31	Banyaknya Mahasiswa STKIP YPM Bangko menurut Jurusan/Program Studi, 2014/2015 ...	144
	<i>Number of Student STKIP YPM Bangko by Education Qualification, 2014/2015</i>	
4.1.32	Banyaknya Lulusan Sarjana dan Diploma Menurut Jurusan/Program Studi STKIP YPM Bangko, 2014/2015	145
	<i>Number Of New Date Student Registered and Diploma By Education Qualification Graduated, 2014/2015</i>	
4.1.33	Banyaknya Dosen Sekolah Tinggi Agama Islam Bangko Menurut Jurusan/Program Studi, 2014/2015	146
	<i>Number of Teacher In STAI Bangko by Educational Qualification, 2014/2015</i>	
4.1.34	Banyaknya Mahasiswa STAI Bangko Menurut Jurusan/Program Studi, 2014/2015	147
	<i>Number Of Student Of STAI Bangko By Program Study, 2014/2015</i>	
4.1.35	Banyaknya Mahasiswa dan Lulusan STIKES Merangin menurut Program Studi, 2014/2015	148
	<i>Number Of Student And graduated Of Health Science College Of Merangin, 2014/2015</i>	
4.1.36	Banyaknya Tenaga Pengajar STIKES Merangin Menurut Tingkat Pendidikan 2014/2015	149
	<i>Number of Teacher of The Health Science College Of Merangin by Education Qualification, 2014/2015</i>	
4.1.37	Banyaknya Ruangan STIKES Merangin Menurut Klasifikasi, 2014/2015	150
	<i>Number of Room of The Health Science College of Merangin by Qualification, 2014/2015</i>	
4.2.1	Banyaknya Tenaga Kesehatan menurut Puskesmas dan Keahlian di Kabupaten Merangin, 2014	151
	<i>Number of Medical Health Personal by Public Health Center and Skill in Merangin Regency, 2014</i>	
4.2.2	Banyaknya Penderita Penyakit menurut Kecamatan di Kabupaten Merangin, 2014	154
	<i>Number of Patient Diseases by District in Merangin Regency, 2014</i>	
4.2.3	Banyaknya Dokter Praktek di Kabupaten Merangin, 2014	157
	<i>Number of Practical Physicians in Merangin Regency, 2014</i>	
4.2.4	Banyaknya Puskesmas, Puskesmas Pembantu dan Posyandu di Kabupaten Merangin, 2014	158
	<i>Number of Public Health Centre, Public Health Sub Centre and Integrated in Merangin Regency, 2014</i>	
4.2.5	Banyaknya Persalinan yang Ditolong oleh Tenaga Kesehatan menurut Lingkungan Puskesmas di Kabupaten Merangin, 2014	159
	<i>Number of Birth who are Helped by Paramedic by District in Merangin Regency, 2014</i>	

4.2.6	Banyak Anak Lahir Hidup dan Lahir Mati menurut Lingkungan Puskesmas di Kabupaten Merangin, 2014	160
	<i>Number of Live Birth and Stillbirth by District in Merangin Regency, 2014</i>	
4.2.7	Banyaknya Bayi Lahir, Bayi Berat Badan Lahir Rendah (BBLR) dan Bergizi Buruk di Kabupaten Merangin, 2011-2014	161
	<i>Number of Baby Born, Baby Low Birth Weight and Poor Nutrition in Merangin Regency, 2011-2014</i>	
4.2.8	Banyaknya Ibu Hamil, Melakukan Kunjungan K1, K4 dan Mendapat Tablet Zat Besi (Fe) di Kabupaten Merangin, 2011-2014.....	162
	<i>Number of Pregnant Women, Visit K1, K4 and Get Iron Tablets in Merangin Regency, 2011-2014</i>	
4.2.9	Banyaknya Pasien Rawat Jalan dengan Kartu KS di RSD Kol. Abunjani Bangko, 2014	163
	<i>Number of Out Patient with Hasth Card Insurance in Kol. Abunjani Hospital, 2014</i>	
4.2.10	Banyaknya Pasien Rawat Inap yang Menggunakan Askes di RSD Kolonel Abunjani Bangko, 2014	164
	<i>Number of Patient with Health Insurance in Kolonel Abunjani Hospital, Bangko, 2014</i>	
4.2.11	Banyaknya Pasien Rawat Jalan Umum di RSD Kol. Abunjani Bangko, 2014	165
	<i>Number of Out General Patient in Kolonel Abunjani Hospital Bangko, 2014</i>	
4.2.12	Banyaknya Pasien Rawat Inap Yang Menggunakan Askes di RSD Kolonel Abundjani Bangko, 2014	166
	<i>Number Of Patient with Health Insurance In Kolonel Abunjani Hospital, 2014</i>	
4.2.13	Banyaknya Tenaga Kesehatan Di RSD Kol Abunjani Bangko dan RS DKT Menurut Jenis Keahlian, 2014	167
	<i>Number of Health Worker by Skill In Kol. Abunjani Hospital And DKT Hospital, 2014</i>	
4.2.14	Banyaknya Kamar di RSD Kol Abunjani Bangko dan RS DKT Menurut Kelas, 2014.....	168
	<i>Number of Bed by Class In Kol. Abunjani Hospital and RS DKT Hospital, 2014</i>	
4.2.15	Banyaknya Pasien Rawat Inap di RS DKT, 2014	169
	<i>Number of Patient Stay Overnight in DKT Hospital, 2014</i>	
4.2.16	Banyaknya Pasien Rawat Jalan di Rumah Sakit DKT, 2014	170
	<i>Number of Out General Patient in DKT Hospital, 2014</i>	
4.2.17	Banyaknya Klinik dan Akseptor Keluarga Berencana Baru Di Kabupaten Merangin, 2014 ...	171
	<i>Number Of Family Planning Clinic And New Acceptor In Merangin Regency, 2014</i>	
4.2.18	Target, Realisasi dan Persentase Akseptor KB Baru Di Kabupaten Merangin, 2014	172
	<i>Target, Realization and Percentage Of Family Planning Acceptor In Merangin Regency, 2014</i>	
4.2.19	Banyaknya Klinik dan Akseptor Keluarga Berencana Aktif Di Kabupaten Merangin, 2014	173
	<i>Number Of Family Planning Clinic And Acceptor In Merangin Regency, 2014</i>	
4.2.20	Target,Realisasi dan Persentase Akseptor KB Aktif Di Kabupaten Merangin, 2014.....	174
	<i>Target, Realization And Persentage Of Active Family Planning Acceptor In Merangin Regency,2014</i>	
4.2.21	Banyaknya PUS, Realisasi dan Persentase Akseptor KB Aktif di Kabupaten Merangin, 2014	175
	<i>Number of Couples of Childbearing Age, Realization and Percentage of Active Family Planning Acceptor in Merangin Regency, 2014</i>	

4.2.22	Banyaknya Akseptor KB Menurut Alat Kontrasepsi yang dipergunakan Di Kabupaten Merangin, 2014.....	176
	<i>Number of Acceptor By Contraceptive Method In Merangin Regency In 2014</i>	
4.2.23	Banyaknya Akseptor KB Aktif Menurut Alat Kontrasepsi yang dipergunakan Di Kabupaten Merangin, 2014.....	178
	<i>Member of Active Acceptor by Contraceptive Method in Merangin Regency, 2014</i>	
4.3.1	Banyaknya Tempat Ibadah di Kabupaten Merangin, 2014	180
	<i>Number of Centres for Religions Worship in Merangin Regency, 2014</i>	
4.3.2	Banyaknya Jemaah Haji menurut Kecamatan dan Jenis Kelamin, 2014	182
	<i>Number of Moslem Pilgrims by District and Sex in Merangin Regency, 2014</i>	
4.3.3	Banyaknya Jemaah Haji yang Meninggal/Hilang menurut Jenis Kelamin di Kabupaten Merangin, 1996-2014	183
	<i>Number of Moslem Pilgrims who Died/Lost by Sex in Merangin Regency, 1996-2014</i>	
4.3.4	Banyaknya Jemaah Haji yang Diberangkatkan ke Tanah Suci menurut Kecamatan dan Jenis Pekerjaan di Kabupaten Merangin, 2014	184
	<i>Number of Moslem Pilgrims who are Dispatched to the Holy Land by District and Type of Employment in Merangin Regency, 2014</i>	
4.3.5	Banyaknya Jemaah Haji yang Diberangkatkan ke Tanah Suci menurut Kecamatan dan Kelompok Umur di Kabupaten Merangin, 2014	186
	<i>Number of Moslem Pilgrims who are Dispatched to the Holy Land by District and Age in Merangin Regency, 2014</i>	
4.3.6	Banyaknya Jemaah Haji yang Diberangkatkan ke Tanah Suci menurut Kecamatan dan Tingkat Pendidikan di Kabupaten Merangin, 2014	187
	<i>Number of Moslem Pilgrims who are Dispatched to the Holy Land by District and Education Level in Merangin Regency, 2014</i>	
4.3.7	Banyaknya Surat Nikah yang Dikeluarkan di Kabupaten Merangin, 2014	188
	<i>Number of Marriage Certificate Issued in Merangin Regency, 2014</i>	
4.4.1	Banyaknya Judul, Klasifikasi Buku di Perpustakaan Umum Kabupaten Merangin, 2014.....	189
	<i>Number of Tittle and Classification Book In Public Library in Merangin Regency, 2014</i>	
4.4.2	Banyaknya Majalah Di Perpustakaan Umum Kabupaten Merangin, 2001-2014.....	190
	<i>Number of Magazine of library Of Merangin Regency, 2001-2014</i>	
4.4.3	Banyaknya Anggota Perpustakaan Umum Menurut Tingkat Pendidikan dan Jenis Kelamin 2014	191
	<i>Number Of Members Of Public Library By Educational Status And Sex In Merangin Regency, 2014</i>	
4.4.4	Banyaknya Pengunjung Perpustakaan Umum Menurut Pendidikan, Jenis Kelamin di Kabupaten Merangin, 2014.....	192
	<i>Number Of Public Library Visitor By Educational Status And Sex In Merangin Regency, 2014</i>	
4.4.5	Banyaknya Perpustakaan Desa menurut Kecamatan di Kabupaten Merangin, 2014	193
	<i>Number of The Village Library by District in Merangin Regency, 2014</i>	
4.4.6	Banyaknya Organisasi Seni Tari dan Seni Musik di Kabupaten Merangin, 2014	194
	<i>Number Of Group Dance and Music In Merangin Regency, 2014</i>	
4.4.7	Banyaknya Seniman Seni Tari dan Musik Di Kabupaten Merangin, 2014	195
	<i>Number of Artist Dance And Music In Merangin Regency, 2014</i>	

BAB 5 PERTANIAN/AGRICULTURE

5.1.1	Luas Lahan Sawah dan Bukan Sawah menurut Kecamatan di Kabupaten Merangin, 2014 <i>Area of Agricultural and Non Agricultural Land by District in Merangin Regency, 2014</i>	203
5.1.2	Luas Lahan Sawah menurut Kecamatan dan Jenis Pengairan di Kabupaten Merangin, 2014 . <i>Area of Wet Land by District and Type of Irrigation in Merangin Regency, 2014</i>	204
5.1.3	Luas Lahan Pertanian Bukan Sawah menurut Kecamatan dan Penggunaannya di Kabupaten Merangin, 2014 <i>Area Non Wet Land Utilization by District in Merangin Regency, 2014</i>	205
5.1.4	Luas Panen Padi Sawah Menurut Kecamatan Di Kabupaten Merangin, 2008-2014 <i>Harvest Area Of Wet Land Paddy By District In Merangin Regency, 2008-2014</i>	207
5.1.5	Produksi Padi Sawah Menurut Kecamatan Di Kabupaten Merangin, 2008 – 2014 <i>Production Of Wet Land Paddy By District In Merangin Regency, 2008 – 2014</i>	208
5.1.6	Rata-rata Produksi Padi Sawah Menurut Kecamatan Di Kabupaten Merangin, 2008-2014 <i>Yield Rate Of Wet Land Paddy By District In Merangin Regency, 2008-2014</i>	209
5.1.7	Luas Panen Padi Ladang Menurut Kecamatan Di Kabupaten Merangin, 2008-2014 <i>Harvest Area Of Dry Land Paddy By District In Merangin Regency, 2008-2014</i>	210
5.1.8	Produksi Padi Ladang Menurut Kecamatan Di Kabupaten Merangin, 2008-2014..... <i>Production Of Dry Land Paddy By District In Merangin Regency, 2008-2014</i>	211
5.1.9	Rata-rata Produksi Padi Ladang Menurut Kecamatan Di Kabupaten Merangin 2008- 2014 <i>Yield Rate Of Dry Land Paddy By District In Merangin Regency, 2008-2014</i>	212
5.1.10	Luas Panen Padi (Sawah+Ladang) Menurut Kecamatan Di Kabupaten Merangin 2008-2014 <i>Harvest Area Of Wetland+Dryland Paddy By District In Merangin Regency, 2008-2014</i>	213
5.1.11	Produksi Padi (Sawah+Ladang) Menurut Kecamatan Di Kabupaten Merangin 2008-2014 <i>Production Of Wet Land+Dry Land Paddy By District In Merangin Regency, 2008-2014</i>	214
5.1.12	Rata-rata Produksi Padi (Sawah+Ladang) Menurut Kecamatan Di Kabupaten Merangin, 2008-2014 <i>Yield Rate Of Wet Land+Dry Land Paddy By District In Merangin Regency, 2008-2014</i>	215
5.1.13	Luas Panen Ubi Kayu Menurut Kecamatan Di Kabupaten Merangin, 2008-2014 <i>Harvest Area Of Cassava By District In Merangin Regency, 2008-2014</i>	216
5.1.14	Produksi Ubi Kayu Menurut Kecamatan Di Kabupaten Merangin, 2008-2014 <i>Production Of Cassava By District In Merangin Regency, 2008-2014</i>	217
5.1.15	Rata-rata Produksi Ubi Kayu Menurut Kecamatan Di Kabupaten Merangin, 2008-2014..... <i>Yield Rate Of Cassava By District In Merangin Regency, 2008-2014</i>	218
5.1.16	Luas Panen Jagung Menurut Kecamatan di Kabupaten Merangin, 2008-2014 <i>Harvest Area Of Maize By District In Merangin Regency, 2008-2014</i>	219
5.1.17	Produksi Jagung Menurut Kecamatan Di Kabupaten Merangin, 2008-2014 <i>Production Of Maize By District In Merangin Regency, 2008-2014</i>	220
5.1.18	Rata-rata Produksi Jagung Menurut Kecamatan Di Kabupaten Merangin, 2008-2014 <i>Yield Rate Of Maize By District In Merangin Regency, 2008-2014</i>	221
5.1.19	Luas Panen Ubi Jalar Menurut Kecamatan Di Kabupaten Merangin, 2008-2014 <i>Harvest Area Of Sweet Potatoes By District In Merangin Regency, 2008-2014</i>	222
5.1.20	Produksi Ubi Jalar Menurut Kecamatan Di Kabupaten Merangin, 2008-2014 <i>Production Of Sweet Potatoes By District In Merangin Regency, 2008-2014</i>	223

5.1.21	Rata-rata Produksi Ubi Jalar Menurut Kecamatan Di Kabupaten Merangin, 2008-2014 <i>Yield Rate Of Sweet Potatoes By District In Merangin Regency, 2008-2014</i>	224
5.1.22	Luas Panen Kacang Kedelai Menurut Kecamatan Di Kabupaten Merangin, 2008-2014 <i>Harvest Area Of Soya Beans By District In Merangin Regency, 2008-2014</i>	225
5.1.23	Produksi Kacang Kedelai Menurut Kecamatan Di Kabupaten Merangin, 2008-2014 <i>Production Of Soya Beans By District In Merangin Regency, 2008-2014</i>	226
5.1.24	Rata-rata Produksi Kacang Kedelai Menurut Kecamatan Di Kabupaten Merangin, 2008-2014 <i>Yield Rate Of Soya Beans By District In Merangin Regency, 2008-2014</i>	227
5.1.25	Luas Panen Kacang Tanah Menurut Kecamatan Di Kabupaten Merangin, 2008-2014 <i>Harvested Area of Peanuts by District in Merangin Regency, 2008-2014</i>	228
5.1.26	Produksi Kacang Tanah Menurut Kecamatan Di Kabupaten Merangin, 2008-2014 <i>Production Of Peanuts By District In Merangin Regency, 2008-2014</i>	229
5.1.27	Rata-rata Produksi Kacang Tanah Menurut Kecamatan Di Kabupaten Merangin, 2008-2014... <i>Yield Rate Of Peanuts By District In Merangin Regency, 2008-2014</i>	230
5.1.28	Luas Panen Kacang hijau Menurut Kecamatan Di Kabupaten Merangin, 2008-2014 <i>Harvest Area Of Mung Bean By District In Merangin Regency, 2008-2014</i>	231
5.1.29	Produksi Kacang Hijau Menurut Kecamatan Di Kabupaten Merangin, 2008-2014 <i>Production Of Mung Bean By District In Merangin Regency, 2008-2014</i>	232
5.1.30	Rata-rata Produksi Kacang Hijau Menurut Kecamatan Di Kabupaten Merangin, 2008-2014 <i>Yield Rate Of Mung Bean By District In Merangin Regency 2008-2014</i>	233
5.2.1	Luas Panen Kentang Menurut Kecamatan Di Kabupaten Merangin, 2008-2014 <i>Harvest Area Of Potatoes By District In Merangin Regency, 2008-2014</i>	234
5.2.2	Produksi Kentang Menurut Kecamatan Di Kabupaten Merangin, 2008-2014 <i>Production Of Potatoes By District In Merangin Regency, 2008-2014</i>	235
5.2.3	Rata-rata Produksi Kentang Menurut Kecamatan Di Kabupaten Merangin, 2008-2014 <i>Yield Rate Of Potatoes By District In Merangin Regency, 2008-2014</i>	236
5.2.4	Luas Panen Ketimun Menurut Kecamatan Di Kabupaten Merangin, 2008-2014 <i>Harvest Area Of Cucumber By District In Merangin Regency, 2008-2014</i>	237
5.2.5	Produksi Ketimun Menurut Kecamatan Di Kabupaten Merangin, 2008-2014 <i>Production Of Cucumber By District In Merangin Regency, 2008-2014</i>	238
5.2.6	Rata-rata Produksi Ketimun Menurut Kecamatan Di Kabupaten Merangin, 2008-2014 <i>Yield Rate Of Cucumber By District In Merangin Regency, 2008-2014</i>	239
5.2.7	Luas Panen Terong Menurut Kecamatan Di Kabupaten Merangin, 2008-2014..... <i>Harvest Area Of Eggplant By District In Merangin Regency, 2008-2014</i>	240
5.2.8	Produksi Terong Menurut Kecamatan Di Kabupaten Merangin, 2008-2014 <i>Production Of Eggplant By District In Merangin Regency, 2008-2014</i>	241
5.2.9	Rata-rata Produksi Terong Menurut Kecamatan Di Kabupaten Merangin, 2008-2014 <i>Yield Rate Of Eggplant By District In Merangin Regency, 2008-2014</i>	242
5.2.10	Luas Panen Kacang Panjang Menurut Kecamatan Di Kabupaten Merangin, 2008-2014 <i>Harvested Area Of Long beans By District In Merangin Regency, 2008-2014</i>	
5.2.11	Produksi Kacang Panjang Menurut Kecamatan Di Kabupaten Merangin, 2008-2014 <i>Production Of Long Bean By District In Merangin Regency, 2008-2014</i>	244
5.2.12	Rata-rata Produksi Kacang Panjang Menurut Kecamatan Di Kabupaten Merangin, 2008- 2014 <i>Yield Rate Production Of Long Bean By District In Merangin Regency, 2007-2014</i>	245

5.2.13	Produksi Buah-buahan Menurut Kecamatan Di Kabupaten Merangin, 2014.....	246
	<i>Production Of Fruits by Kind And District In Merangin Regency, 2014</i>	
5.3.1	Luas Tanam Perkebunan Rakyat Menurut Komoditi Dan Kecamatan Di Kabupaten Merangin, 2014	248
	<i>Planted Area Of Smallholder's estate By Crops And District In Merangin Regency, 2014</i>	
5.3.2	Produksi Perkebunan Rakyat Menurut Jenis Tanaman Di Kabupaten Merangin, 2008-2014 ..	251
	<i>Production Of Smallholder's Estate By Kind Of Plant In Merangin Regency, 2008-2014</i>	
5.3.3	Luas dan Produksi Perkebunan Besar Kelapa Sawit menurut Jenis Kebun di Kabupaten Merangin, 2014	252
	<i>Area and Production of Palm Oil Estates by Kind of Garden</i>	
5.3.4	Perkembangan Tanaman Karet Tua di Kabupaten Merangin, 2009-2014	253
	<i>Growth Of The Rubber In Merangin Regency, 2009-2014</i>	
5.4.1	Luas Kawasan Hutan Menurut Fungsinya Di Kabupaten Merangin, 2014	254
	<i>Forest Area In Merangin Regency By Function, 2014</i>	
5.4.2	Produksi Hasil Hutan Menurut Jenis Produksi Di Kabupaten Merangin, 2002-2014	255
	<i>Production Forest By Kind Of Plat In Merangin Regency, 2002-2014</i>	
5.4.3	Produksi Hasil Hutan Menurut Jenis Produksi dan Bulan Di Kabupaten Merangin, 2014	256
	<i>Production Forest By Kind Of Plant And Month In Merangin Regency, 2014</i>	
5.5.1	Populasi Ternak dan Unggas Menurut Jenis Ternak Di Kabupaten Merangin, 2008-2014	257
	<i>Population Livestock and Poultry By kind In Merangin Regency, 2008-2014</i>	
5.5.2	Banyaknya Ternak Besar dan Kecil Di Kabupaten Merangin, 2014	258
	<i>Number of Big and Small Livestock In Merangin Regency, 2014</i>	
5.5.3	Populasi Unggas Di Kabupaten Merangin, 2014	259
	<i>Population Of Poultry In Merangin Regency, 2014</i>	
5.5.4	Produksi Daging dan Telur Di Kabupaten Merangin, 2009-2014	260
	<i>Production Of Meat And Egg In Merangin Regency, 2009—2014</i>	
5.5.5	Banyaknya Pematangan Ternak Menurut Jenis Kelamin di Luar RPH Di Kabupaten Merangin, 2014	261
	<i>Number of Livestock Slaughtered In Merangin Regency, 2014</i>	
5.5.6	Banyaknya Pematangan Ternak Menurut Jenis Kelamin di Kabupaten Merangin, 2014	262
	<i>Number of Livestock Slaughtered In Merangin Regency in 2014</i>	
5.6.1	Banyaknya Rumah Tangga Perikanan Menurut Kecamatan Di Kabupaten Merangin, 2014	263
	<i>Number Of Fishery Household by District In Merangin Regency, 2014</i>	
5.6.2	Banyaknya Jenis Alat Penangkapan Ikan Menurut Kecamatan Di Kabupaten Merangin, 2014	264
	<i>Number of Fishing Equipment of Type And District In Merangin Regency, 2014</i>	
5.6.3	Banyaknya Produksi Ikan Di Perairan Umum Menurut Kecamatan Di Kabupaten Merangin, 2014	266
	<i>Fisheries Production In Public Water By District In Merangin Regency, 2014</i>	
5.6.4	Luas Budidaya Di Kolam, Keramba Dan Sawah Di Kabupaten Merangin, 2014	267
	<i>Area Fresh water And Rice Field In Merangin Regency, 2014</i>	
5.6.5	Produksi Budidaya Ikan di Kolam, Keramba dan Sawah Di Kabupaten Merangin, 2014	268
	<i>Fisheries Production n Freh Waters, Pounds Fields and Rice Fields In Merangin Regency, 2014</i>	
5.6.6	Kebutuhan Benih Ikan Di Kabupaten Merangin, 2008-2014.....	269
	<i>Number of Fish Baby Needs In Merangin Regency, 2008-2014</i>	

BAB 6 INDUSTRI, PERTAMBANGAN, DAN ENERGI/INDUSTRY, MINERAL RESOURCES, AND ENERGY

6.1.1	Banyaknya Perusahaan Industri dan Jumlah Tenaga Kerja Di Kabupaten Merangin, 2014 <i>Number Of Manufacturing Establishment and Labor In Merangin Regency, 2014</i>	277
6.1.2	Bayaknya Perusahaan Industri Hasil Hutan dan Tenaga Kerja Di Kabupaten Merangin, 2014 <i>Number Of Manufacturing Establishment By Forest Product and Labor In Merangin Regency, 2014</i>	279
6.1.3	Banyaknya Industri Logam, Mesin dan Kimia Menurut Kecamatan di Kabupaten Merangin, 2014 <i>Number Of Manufacturing Establishment and Labor In Merangin Regency, 2014</i>	281
6.1.4	Banyaknya Industri Aneka Usaha dan Tenaga Kerja Menurut Kecamatan Di Kabupaten Merangin, 2010-2014 <i>Number Of Manufacturing Establishment and Labor in Merangin Regency, 2011-2014</i>	283
6.2	Perusahaan Pemegang Izin Usaha Pertambangan di Kabupaten Merangin, 2014 <i>Mining Companies License Holder in Merangin Regency, 2014</i>	284
6.3.1	Jumlah Pelanggan dan Energi Listrik yang Digunakan menurut Kelompok Tarif di Kabupaten Merangin, Juni – Desember 2014..... <i>Number of Electrical Consumer and Power Used by Rate Group in Merangin Regency, June – December 2014</i>	285
6.3.2	Jumlah Pelanggan dan Nilai Listrik Terpakai di Kabupaten Merangin 2014..... <i>Number of Electrical Consumer and Power Consumption Value in Merangin Regency 2014</i>	286
6.3.3	Banyaknya Mesin Pembangkit Listrik Tenaga Mikro Hidro dan Kekuatan di Kabupaten Merangin, 2014 <i>Number of Electrical Machinery and Power in Merangin Regency, 2014</i>	287
6.3.4	Produksi Listrik Tenaga Mikro Hidro Dibangkitkan, Disalurkan di Kabupaten Merangin, 2014 <i>Electricity Produced, Distributed in Merangin Regency, 2014</i>	288
6.4.1	Banyaknya Pelanggan, Produksi yang Dijual dan Nilai Produksi Air Minum di Kabupaten Merangin, 2000-2014 <i>Number Of Consumer, Sol, Production and Value water Supply in Merangin Regency, 2000-2014</i>	289
6.4.2	Banyaknya Produksi Air Minum Yang Dijual dan Nilai Menurut Bulan Di Kabupaten Merangin, 2014 <i>Number Of Production, Water Supply, Sold and Value By Month In Merangin Regency, 2014</i>	290
6.4.3	Banyaknya Pelanggan Air Minum Di Kabupaten Merangin, 2014 <i>Number Of Consumer Water Supply In Merangin Regency, 2014.</i>	291
6.4.4	Produksi Air Minum Yang Dijual Di Kabupaten Merangin, 2014 <i>Sold Of Production water supply In Merangin Regency, 2014</i>	292
6.4.5	Banyaknya Nilai Produksi Air Minum Di Kabupaten Merangin, 2014 <i>Number Of Value Water Supply In Merangin Regency, 2014</i>	293
6.4.6	Jumlah Pekerja Perusahaan Daerah Air Minum Menurut Kecamatan Di Kabupaten Merangin, 2014 <i>Number Of Employment In Water Supply Corporation By District In Merangin Regency, 2014</i>	294

BAB 7 PERDAGANGAN/TRADE

7.1.1	Banyaknya Pedagang Yang Mempunyai SIUP Menurut Kecamatan Di Kabupaten Merangin, 2007-2013	299
	<i>Number of Merchant who Have Trade License By District in Merangin Regency, 2007-2013</i>	
7.1.2	Banyaknya Pasar Di Kabupaten Merangin Menurut Kecamatan, 2014	300
	<i>Number Of Market by District in Merangin Regency, 2014</i>	
7.1.3	Penerimaan Beras Pemerintah Pada Sub Divre Wilayah IV Sarko, 2003-2014	301
	<i>Government Rice Stock At Sub Divre Region IV of Sarko, 2003-2014</i>	
7.1.4	Penerimaan Beras Pemerintah Pada Sub Divre Wilayah IV Sarko, 2014	302
	<i>Rice Received At Sub Divre Region IV of Sarko, 2014</i>	
7.1.5	Banyaknya Penyaluran Beras Pemerintah pada Sub Divre Wilayah IV Sarko Menurut Instansi, 2014	303
	<i>Numbers Of Distribution Government Rice at Sub Divre Region IV of Sarko, 2014</i>	

BAB 8 PERHUBUNGAN, KOMUNIKASI, DAN PARIWISATA/TRANSPORTATION, COMMUNICATION, AND TOURISM

8.1.1	Panjang Jalan Kabupaten Menurut Status dan Kondisi Jalan di Kabupaten Merangin 2014....	310
	<i>The Length Roads Regency By Status and Conditions In Merangin Regency, 2014</i>	
8.1.2	Panjang Jalan Kabupaten Menurut Kondisi Permukaan dan Kelas Jalan di Kabupaten Merangin, 2014	311
	<i>The Length Roads Regency by Surface Type, Status and Conditions in Merangin Regency, 2014</i>	
8.1.3	Banyaknya dan Panjang Jembatan Di Kabupaten Merangin, 2001-2014	312
	<i>Numbers of Bridge and Length In Merangin Regency, 2001 – 2014</i>	
8.1.4	Perkembangan Panjang Jalan Menurut Kelas Jalan Di Kabupaten Merangin, 2007-2014	313
	<i>Growth Of Length Road By Class In Merangin Regency, 2007-2014</i>	
8.2.1	Banyaknya Uji Kendaraan dan Penerimaan Menurut Bulan di Kabupaten Merangin 2014	314
	<i>Numbers Of Tested Ride and Value In Merangin Regency, 2014</i>	
8.2.2	Kendaraan Yang Diuji Menurut Jenis Kendaraan di Kabupaten Merangin, 2014	315
	<i>Numbers Of Tested Ride and Value In Merangin Regency, 2014</i>	
8.2.3	Perkembangan Kendaraan Umum yang Wajib Uji Di Kabupaten Merangin Keadaan, 2008-2014	316
	<i>Tested Ride Growth In merangin Regency, 2008-2014</i>	
8.2.4	Banyaknya Kendaraan Roda Empat Menurut Jenis Di Kabupaten Merangin, 2005-2014	317
	<i>Number of Rides By Kind In Merangin Regency, 2005-2014</i>	
8.3.1	Banyaknya Penabung Tabanas Kantor Pos dan Giro Menurut Bulan Di Kabupaten Merangin, 2014	318
	<i>Number Of Tabanas Saving Pos dan Giro Revenue By Month In Merangin Regency, 2014</i>	
8.3.2	Pendapatan Pos dan Giro Menurut Bulan Di Kabupaten Merangin, 2014	319
	<i>Domestic Post And Giro Revenue By Month Of Pos In Merangin Regency, 2014</i>	
8.3.3	Lalu Lintas Surat Post Melalui Wesel Dan Nilai Wesel Di Kabupaten Merangin, 2014	320
	<i>Flow Of Mail Money Orders Value In Merangin Regency, 2014</i>	
8.3.4	Lalu Lintas Surat Pos Di Kabupaten Merangin, 2014	321
	<i>Number Of Letters Sent and Received In Merangin Regency, 2014</i>	

8.3.5	Lalu Lintas Surat Pos Dalam Negeri, Di Kabupaten Merangin, 2006-2014 <i>Domestic Of Letter Sent and received In Merangin Regency, 2006-2014</i>	322
8.3.6	Lalu Lintas Surat Menurut Surat Biasa, Kilat Melalui Kantor Pos Dan Giro Di Kabupaten Merangin, 2014 <i>Flow of Mail Letters By Ordinary and Express Letter Via Post Office In Merangin Regency, 2014</i>	323
8.3.7	Pembayaran Pensiun Melalui PT Pos Indonesia Di Kabupaten Merangin, 2014 <i>Number Of Pension Fund By "PT Pos Indonesia" Of Merangin Regency, 2014</i>	324
8.3.8	Potensi Alat Penunjang Komunikasi di Lingkungan Telkom Plasa Bangko, 2014..... <i>Number of Communication Tools Potential in Telkom Plasa Bangko, 2014</i>	325
8.4.1	Banyaknya Sarana Wisata di Kabupaten Merangin Regency, 2014 <i>Number of Tourism Facilities in Merangin Regency, 2014</i>	326
8.4.2	Banyaknya Wisatawan yang Berkunjung ke Kabupaten Merangin, 2014 <i>Number of Tourist who Visit to Merangin Regency, 2014</i>	327
8.4.3	Banyaknya Objek Wisata menurut Jenis di Kabupaten Merangin, 2014 <i>Number of Tourist Destination by Kind of Merangin Regency, 2014</i>	328

BAB 9 KEUANGAN/FINANCES

9.1.1	Relisasi Penerimaan Daerah Otonom Kabupaten Merangin Tahun Anggaran 2014 <i>Relization Of Outonomos Regions Receipts Of Merangin Regency, 2014</i>	333
9.1.2	Realisasi Pengeluaran Daerah Otonom Kabupaten Merangin Tahun Anggaran 2014 <i>Realization Of Outonomous Region Expenditure Of merangin Regency, 2014</i>	334
9.1.3	Banyaknya Wajib Pajak dan Wajib Retribusi Daerah yang Tertagih dan Tidak Tertagih di Kabupaten Merangin, 2012 <i>Number Of Tax Payers and Regional Retribution which Billed for and not be Billed for in Merangin Regency, 2014</i>	335
9.1.4	Target dan Realisasi Penerimaan Pajak Bumi Bangunan menurut Kecamatan di Kabupaten Merangin, 2012 <i>Target and Realization Of Tax And Regional Development Contribution by District In Merangin Regency, 2014</i>	336
9.1.5	Realisasi Penerimaan Pajak Daerah Menurut Jenis Di Kabupaten Merangin, 2014 <i>Realization of Regional Tax Receipt By Type In Merangin Regency, 2014</i>	337
9.1.6	Realisasi Penerimaan Retribusi Daerah Di Kabupaten Merangin, 2014 <i>Realization of Regional Retribution In Merangin Regency, 2014</i>	338
9.1.7	Realisasi Penerimaan Pajak menurut Jenis Pajak dan Bulan di Kantor Pelayanan Pajak Pratama Bangko, 2014 <i>Realization of Tax Receipt by Kind and Month in Tax Office Bangko, 2014</i>	341
9.1.8	Penerimaan PBB menurut Sektor di Kabupaten Merangin, 2014 <i>Acceptance of Property Tax by Sector in Merangin Regency, 2014</i>	344
9.2.1	Posisi Pinjaman Menurut Bulan Pada BRI Cabang Bangko, 2014 <i>Loan Outstanding By Month Of BRI Regional Bangko, 2014</i>	345
9.2.2	Perkembangan Posisi Pinjaman Menurut Bulan dan Jenisnya Pada Kantor BRI Cabang Bangko, 2014 <i>Loan Outstanding By Kind And Month Of BRI Regional Bangko, 2014</i>	346

9.2.3	Posisi Pinjaman Kupedes Pada Unit BRI Menurut Bulan di Kabupaten Merangin, 2014 <i>Outstanding Of "Kupedes" Loan By Month Of BRI Regional Merangin Regency, 2014</i>	347
9.2.4	Posisi Simpanan di BRI Cabang Bangko, 2014 <i>Outstanding of Saving In BRI regional Bangko, 2014</i>	348
9.2.5	Banyaknya Kredit Modal Kerja Menurut Jenis Simpanan Dan Bulan BRI Cabang Bangko, 2014 <i>Number Of Work Capital Credit By Kind Of Saving In BRI Branch, 2014</i>	349
9.2.6	Realisasi Pinjaman Menurut Bulan pada BNI'46 Cabang Bangko, 2013 <i>Loan Realization by Month in BNI'46 Bangko Branch, 2013</i>	350
9.2.7	Perkembangan Realisasi Pinjaman Menurut Bulan dan Jenisnya pada Kantor BNI'46 Cabang Bangko, 2013 <i>Loan Realization By Kind and Month of BNI'46 Bangko Branch, 2013</i>	351
9.2.8	Banyaknya Tabungan pada BNI'46 Cabang Bangko Menurut Bulan dan Jenis Tabungan, 2013 <i>Number of Saving by Kind of Saving, Month in BNI'46 Bangko Branch, 2013</i>	352
9.2.9	Banyaknya Kredit Modal Kerja Menurut Jenis Pinjaman dan Bulan Pada BNI'46 Cabang Bangko, 2013 <i>Number of Work Capital Credit By Kind of Loan In BNI'46 Bangko Branch, 2013</i>	353
9.2.10	Jumlah Aktiva Rupiah dan Valuta Asing Bank Umum dan BPR di Kabupaten Merangin, 2006-2014 <i>Total Commercial and Rural Bank's Assets in Rupiah and Foreign Currency in Merangin Regency, 2006-2014</i>	354
9.2.11	Posisi Simpanan Masyarakat Rupiah dan Valuta Asing Bank Umum dan BPR di Kabupaten Merangin, 2006-2014 <i>Outstanding of Private Deposit in Rupiah and Foreign Currency of Commercial and Rural Banks in Merangin Regency, 2006-2014</i>	355
9.2.12	Posisi Pinjaman yang Diberikan Rupiah dan Valuta Asing Bank Umum dan BPR menurut Sektor Ekonomi di Kabupaten Merangin, 2012-2014 <i>Outstanding of Private Deposit in Rupiah and Foreign Currency of Commercial and Rural Banks by Economic Sector in Merangin Regency, 2012-2014</i>	356
9.2.13	Posisi Pinjaman Rupiah dan Valuta Asing yang Diberikan Bank Umum dan BPR menurut Jenis Penggunaan di Kabupaten Merangin, 2009-2014 <i>Outstanding of Loans in Rupiah and Foreign Currency of Commercial and Rural Banks by Type of Loans in Merangin Regency, 2009-2014</i>	357
9.2.14	Posisi Kredit Usaha Mikro, Kecil dan Menengah yang Diberikan Bank Umum menurut Skala Usaha di Kabupaten Merangin, 2014 <i>Outstanding of Commercial Banks Credits to Micro, Small and Medium Scale Enterprise in Merangin Regency, 2014</i>	358
9.2.15	Posisi Kredit Usaha Mikro, Kecil dan Menengah (UMKM) yang Diberikan Bank Umum menurut Jenis Penggunaan di Kabupaten Merangin, 2014 <i>Outstanding of Commercial Bank Credits to Micro, Small and Medium Enterprise based on Project Location in Merangin Regency, 2014</i>	359
9.2.16	Posisi Kredit Kepada Usaha Mikro, Kecil dan Menengah (UMKM) yang Diberikan Bank Umum menurut Sektor Ekonomi di Kabupaten Merangin, 2014 <i>Outstanding of Commercial Banks Credit to Micro, Small and Medium Enterprise based on</i>	360

	<i>Project Location in Merangin Regency, 2014</i>	
9.3.1	Banyaknya Koperasi di Kabupaten Merangin menurut Kecamatan, 2014 <i>Number of Cooperative and Members by District in Merangin Regency, 2014</i>	363
9.3.2	Banyaknya Koperasi menurut Jenis dan Keaktifan di Kabupaten Merangin, 2014..... <i>Number of Cooperative by Kind and Spesific Aktiviti in Merangin Regency, 2014</i>	364
9.3.3	Banyaknya Koperasi menurut Jenis di Kabupaten Merangin, 2014..... <i>Number of Member, Manager and Employer of Cooperative by Kind in Merangin Regency, 2014</i>	365
9.3.4	Besarnya Modal Koperasi Berdasarkan Jenis Koperasi dan Asal Modal di Kabupaten Merangin, 2014 <i>The Mount of Cooperative Financial Capital by Kind of Cooperative and The Source of The Capital in Merangin Regency, 2014</i>	366
9.3.5	Besar Modal, Aset dan Volume Usaha Koperasi menurut Jenis Koperasi di Kabupaten Merangin, 2014 <i>The Mount of Financial Capital, Asset and Omset of Cooperative by Kind of Cooperative in Merangin Regency, 2014</i>	367

BAB 10 PENGELUARAN PENDUDUK/POPULATION EXPENDITURE

10.1	Pengeluaran Rata-rata Perkapita Sebulan menurut Kelompok komoditas di Kabupaten Merangin, 2014 <i>Average Monthly per Capita Expenditure by Comodity Class in Merangin Regency, 2014</i>	373
10.2	Persentase Penduduk menurut Golongan Pengeluaran per Kapita Sebulan di Kabupaten Merangin, 2014 <i>Percentage of Population by Monthly per Capita Expenditure Class in Merangin Regency, 2014</i>	374

BAB 11. PRODUK DOMESTIK REGIONAL BRUTO/GROSS DOMESTIC REGIONAL PRODUCT

11.1	Produk Domestik Regional Bruto Atas Dasar Harga Berlaku Menurut Lapangan Usaha, 2012-2014 <i>Gross Domestic Regional Product At Current Market Prices By Industrial Origin, 2012-2014</i>	379
11.2	Produk Domestik Regional Bruto Atas Dasar Harga Konstan 2010 Menurut Lapangan Usaha, 2012-2014 <i>Gross Regional Domestic Product At Constant 2000 Market Prices By Industrial Origin, 2012-2014</i>	380
11.3	Distribusi Persentase Produk Domestik Regional Bruto atas Dasar Harga Berlaku menurut Lapangan Usaha, 2012-2014 <i>Percentage Distribution of Gross Domestic Regional Product at Current Market Prices by Industrial Origin, 2012-2014</i>	381
11.4	Laju Pertumbuhan Produk Domestik Regional Bruto menurut Lapangan Usaha, 2009-2014 .. <i>Growth Rate of Gross Domestic Regional Product at Current Market Price by Industrial Origin, 2012-2014</i>	382

BAB 12. KEMISKINAN/POVERTY

12.1.1	Banyaknya Rumah Tangga Penerima Manfaat menurut Kelompok Status Kesejahteraan dan Kecamatan di Kabupaten Merangin, 2014 <i>Number of Receiver House Holds of Benefits by Group of Welfare Status and Districts in Merangin Regency, 2014</i>	387
12.1.2	Banyaknya Individu menurut Kelompok Status Kesejahteraan dan Kecamatan di Kabupaten Merangin, 2014 <i>Number of Individu by Group of Welfare Status and District in Merangin Regency, 2014</i>	388
12.2.1	Banyaknya Penduduk Miskin di Kabupaten Merangin, 2008-2014 <i>Number of Poor Population in Merangin Regency, 2008-2014</i>	389

BAB 13. PERBANDINGAN/COMPARISON

13.1	Laju Pertumbuhan Produk Domestik Regional Bruto atas Dasar Harga Konstan 2000 menurut Kabupaten/Kota, 2011 - 2014 <i>Growth Rate of Gross Domestic Regional Product at 2000 Constant Market Prices by Regency/Municipality, 2011 - 2014</i>	393
13.2	Indeks Pembangunan Manusia (IPM) dan Rankingnya menurut Kabupaten/Kota, 2011-2014 <i>Human Development Index (HDI) and Grades by Regency/Municipality in Jambi Province, 2011-2014</i>	394
13.3	Indikator Pembentuk Indeks Pembangunan Manusia (IPM) menurut Kabupaten/Kota, 2011-2014 <i>Formatting Indicators of Human Development Index (HDI) by Regency/Municipality in Jambi Province, 2011-2014</i>	395

PENJELASAN UMUM
EXPLANATORY NOTES

Tanda-tanda, satuan-satuan dan lain-lainnya yang digunakan dalam publikasi ini adalah sebagai berikut:

Symbols measurement unit and other acronyms which are used in this publication, are as follows:

TANDA-TANDA/SYMBOLS

Data belum tersedia/ <i>Data not yet available</i>	: ...
Data tidak tersedia/ <i>Data not available</i>	: -
Data dapat diabaikan/ <i>Data negligible</i>	: 0
Tanda desimal/ <i>Decimal point</i>	: ,
Angka sementara/ <i>Final</i>	: x)
Angka sangat sementara/ <i>Preliminary</i>	: xx)
Angka sangat-sangat sementara/ <i>Advance</i>	: xxx)
Angka diperbaiki/ <i>Revised figures</i>	: r)
Angka perkiraan/ <i>Extimated figures</i>	: e)
Rupiah/ <i>Rupiah</i>	: Rp.
Dollar Amerika/ <i>US Dollars</i>	: \$
Meter/ <i>Meter</i>	: m
Meter persegi/ <i>meter per square</i>	: m ²
Meter kubik/ <i>meter cubic</i>	: m ³
Kilometer/ <i>kilometer</i>	: km
Kilometer persegi/ <i>kilometer per square</i>	: km ²
Hektar/ <i>hectare</i>	: ha

SATUAN / UNITS

Barrel/ <i>barrel</i>	: 158,99 liter/litres=1/6,2898
Botol/ <i>bottle</i>	: 700 cc
Kilometer (km)/ <i>kilometers (km)</i>	: 1000 meter/meters (m)
Kwintal (kw)/ <i>quintal (q)</i>	: 100 kg
Liter (untuk beras)/ <i>litre (for rice)</i>	: 0,80 kg
Metricubic feet (mef)/ <i>metricubicfeet</i>	: 1/35,3 m ³
Metric ton (m.ton)/ <i>metric ton (m.ton)</i>	: 0,98421 long ton=1000 kg
Ons (o)/ <i>ounce (oz)</i>	: 28,31 gram/grams
Ton/ <i>ton</i>	: 1000 kg
Sak (untuk semen)/ <i>sack (for cement)</i>	: 40 kg atau

Satuan lain: buah, bungkus, butir, helai/lembar, kaleng, batang, pulsa, ton kilometer (ton-km), jam, menit, persen (%)

Other units: unit, pack, number, pieces, tin, pulsa, ton-kilometers (ton-km), hour, minute, percents (%)

BAB 1 KEADAN GEOGRAFIS

<http://meraindinkab.bps.go.id>



Bab 1
GEOGRAFIS DAN IKLIM

Kabupaten Merangin secara geografis terletak antara $101^{\circ}32'39''$ – $102^{\circ}38'35''$ Bujur Timur dan $1^{\circ}39'23''$ – $2^{\circ}46'9''$ Lintang Selatan. Sebelah utara berbatasan dengan Kabupaten Bungo, sebelah timur berbatasan dengan Kabupaten Sarolangun, sebelah selatan berbatasan dengan Kabupaten Lebong dan sebelah barat berbatasan dengan Kabupaten Kerinci. Luas wilayah Kabupaten Merangin 7.679 km^2 yang terdiri dari :

- Kecamatan Jangkat $967,23 \text{ Km}^2$ (12,60 %)
- Kecamatan Sungai Tenang $593,46 \text{ Km}^2$ (7,73 %)
- Kecamatan Muara Siau $655,06 \text{ Km}^2$ (8,53 %)
- Kecamatan Lembah Masurai $688,99 \text{ Km}^2$ (8,97 %)
- Kecamatan Tiang Pumpung $274,86 \text{ Km}^2$ (3,58 %)
- Kecamatan Pamenang $346,54 \text{ Km}^2$ (4,51 %)
- Kecamatan Pamenang Barat $199,55 \text{ Km}^2$ (2,60 %)
- Kecamatan Renah Pamenang $107,58 \text{ Km}^2$ (1,40 %)
- Kecamatan Pamenang Selatan $167,47 \text{ Km}^2$ (2,18 %)
- Kecamatan Bangko

Chapter 1
GEOGRAPHICAL AND CLIMATE

Geographically, Merangin Regency lies between $101^{\circ}32'39''$ – $102^{\circ}38'35''$ east longitude, and $1^{\circ}39'23''$ – $2^{\circ}46'9''$ south longitude, Merangin borders on Bungo Regency in the north side, Sarolangun Regency in the east side, Lebong Regency in the south side and Kerinci Regency in the west side. Merangin regency is about 7.679 km^2 wide consists of :

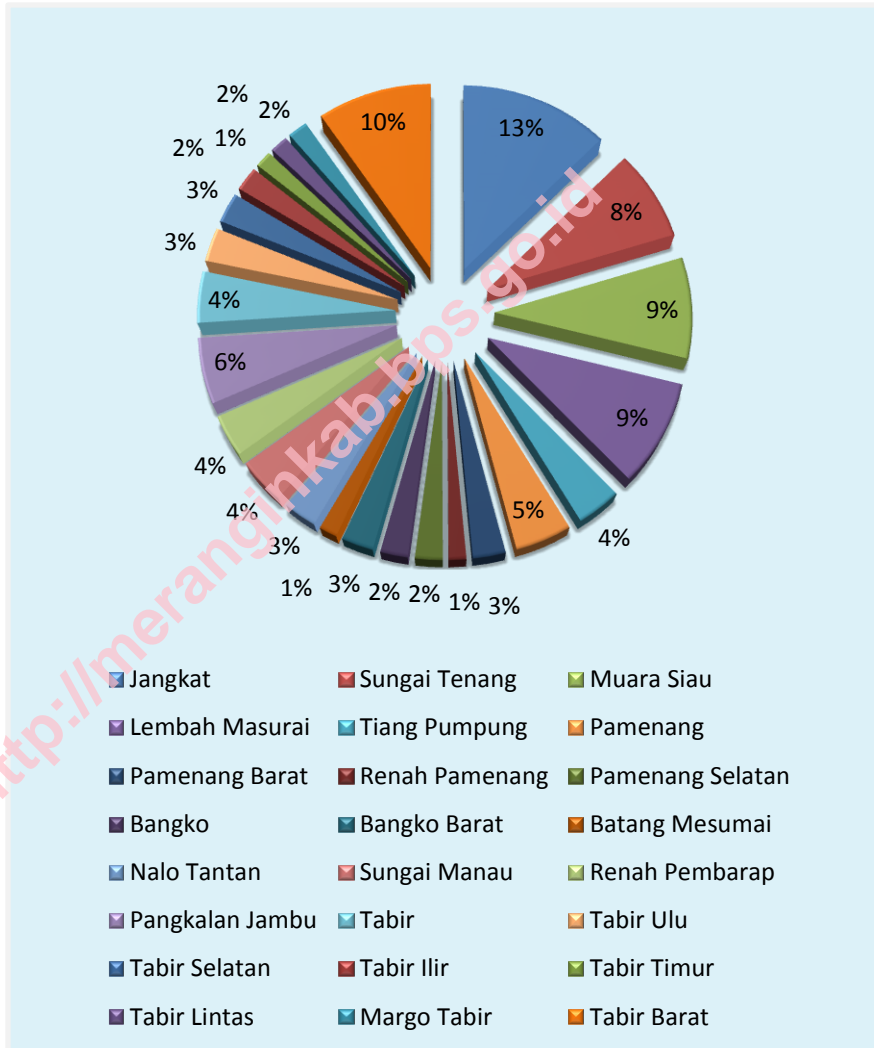
- *Jangkat District $967,23 \text{ Km}^2$ (12,60 %)*
- *Sungai Tenang District $593,46 \text{ Km}^2$ (7,73 %)*
- *Muara Siau District $655,06 \text{ Km}^2$ (8,53 %)*
- *Lembah Masurai District $688,99 \text{ Km}^2$ (8,97 %)*
- *Tiang Pumpung District $274,86 \text{ Km}^2$ (3,58 %)*
- *Pamenang District $346,54 \text{ Km}^2$ (4,51 %)*
- *Pamenang Barat District $199,55 \text{ Km}^2$ (2,60 %)*
- *Renah Pamenang District $107,58 \text{ Km}^2$ (1,40 %)*
- *Pamenang Selatan District $167,47 \text{ Km}^2$ (2,18 %)*
- *Bangko District*

168,39 Km ² (2,19 %)	168,39 Km ² (2,19 %)
▪ Kecamatan Bangko Barat 196,47 Km ² (2,56 %)	▪ Bangko Barat District 196,47 Km ² (2,56 %)
▪ Kecamatan Batang Masumai 111,34 Km ² (1,45 %)	▪ Batang Masumai District 111,34 Km ² (1,45 %)
▪ Kecamatan Nalo Tantan 206,58 Km ² (2,69 %)	▪ Nalo Tantan District 206,58 Km ² (2,69 %)
▪ Kecamatan Sungai Manau 295,50 Km ² (3,85 %)	▪ Sungai Manau District 295,50 Km ² (3,85 %)
▪ Kecamatan Renah Pembarap 272,86 Km ² (3,55 %)	▪ Renah Pembarap District 272,86 Km ² (3,55 %)
▪ Kecamatan Pangkalan Jambu 427,05 Km ² (5,56 %)	▪ Pangkalan Jambu District 427,05 Km ² (5,56 %)
▪ Kecamatan Tabir 333,33 Km ² (4,34 %)	▪ Tabir District 333,33 Km ² (4,34 %)
▪ Kecamatan Tabir Ulu 219,64 Km ² (2,86 %)	▪ Tabir Ulu District 219,64 Km ² (2,86 %)
▪ Kecamatan Tabir Selatan 196,25 Km ² (2,56 %)	▪ Tabir Selatan District 196,25 Km ² (2,56 %)
▪ Kecamatan Tabir Ilir 158,92 Km ² (2,07 %)	▪ Tabir Ilir District 158,92 Km ² (2,07 %)
▪ Kecamatan Tabir Timur 108,75 Km ² (1,42 %)	▪ Tabir Timur District 108,75 Km ² (1,42 %)
▪ Kecamatan Tabir Lintas 115,38 Km ² (1,50 %)	▪ Tabir Lintas District 115,38 Km ² (1,50 %)
▪ Kecamatan Margo Tabir 128,30 Km ² (1,67 %)	▪ Margo Tabir District 128,30 Km ² (1,67 %)
▪ Kecamatan Tabir Barat 739,50 Km ² (9,63 %)	▪ Tabir Barat District 739,50 Km ² (9,63 %)

Luas wilayah terbesar di Kabupaten Merangin berada di Kecamatan Jangkat sebesar 967,23 Km² atau sebesar 12,60 persen dari total luas wilayah Kabupaten Merangin, diikuti oleh Kecamatan Tabir Barat dan Kecamatan Lembah Masurai masing-masing sebesar 739,40 Km² dan 688,99 Km².

The largest area in Merangin Regency is Jangkat District with 967,23 Km² or 12,60 percent of Merangin Regency area, followed by Tabir Barat District and Lembah Masurai District with each of area is 739,40 Km² and 688,99 Km².

Gambar 1.1. Persentase Luas Wilayah Kecamatan di Kabupaten Merangin, 2014
Percentage of Districts Land Area in Merangin Regency, 2014



TABEL
TABLE : 1.1.1

Nama Ibukota Kecamatan dan Jarak ke Ibukota Kabupaten menurut Kecamatan, 2014
Capital City of District and Distance to Capital City of Regency by District, 2014

Kecamatan <i>District</i>	Ibukota Kecamatan <i>(Capital City of District)</i>	Jarak ke Ibukota Kabupaten <i>(Distance to Capital City of Regency)</i>
(1)	(2)	(3)
1. Jangkat	Muara Madras	137
2. Sungai Tenang	Rantau Sili	157
3. Muara Siau	Pasar Muara Siau	45
4. Lembah Masurai	Pasar Masurai	62
5. Tiang Pumpung	Sekancing	32
6. Pamenang	Pamenang	32
7. Pamenang Barat	Simpang Limbur Merangin	15
8. Renah Pamenang	Meranti	26
9. Pamenang Selatan	Tambang Emas	31
10. Bangko	Pasar Atas Bangko	0
11. Bangko Barat	Pulau Rengas Ulu	12
12. Batang Masurai	Lubuk Gaung	8
13. Nalo Tantan	Sungai Ulak	5
14. Sungai Manau	Sungai Manau	42
15. Renah Pembarap	Simpang Parit	28
16. Pangkalan Jambu	Sungai Jering	58
17. Tabir	Pasar Rantau Panjang	28
18. Tabir Ulu	Muara Jernih	42
19. Tabir Selatan	Rawa Jaya	33
20. Tabir Ilir	Rantau Limau Manis	38
21. Tabir Timur	Sungai Bulian	68
22. Tabir Lintas	Mensango	14
23. Margo Tabir	Tanjung Rejo	30
24. Tabir Barat	Muara Kibul	58

Sumber : Pemerintah Kabupaten Merangin
Source : Merangin Regency Government

TABEL : 1.1.2 **Jarak antara Kota Bangko dengan Kota -kota Lainnyadalam Provinsi Jambi**
The Distance Between Bangko and Other Cities in Jambi Province

Kota City	KotaLainnya Other Cities	Jarak Distance (Km)
(1)	(2)	(3)
Bangko	Kerinci/Sungai Peruh	168
	Bungo/Muara Bungo	78
	Tebo/Muara Tebo	125
	Tanjab Barat/Kuala Tungkal	407
	TanjabTimur/Muara Sabak	345
	Kota Jambi/Jambi	252
	BatangHari/Muara Bulian	183
	Muara Jambi/Sengeti	297
	Sarolangun/Sarolangun	72

Sumber :Pemerintah Kabupaten Merangin
 Source :Merangin Regency Government

**TABEL
TABLE**

: 1.1.3.

**Luas Wilayah Menurut Kecamatan dan
Persentase di Kabupaten Merangin, 2014**

*Land area of Districts and Percentage
in Merangin Regency, 2014*

Kecamatan <i>District</i>	Luas Area (Km ²)	Persentase Percentage
(1)	(2)	(3)
1. Jangkat	967,23	12,60
2. Sungai Tenang	593,56	7,73
3. MuaraSiau	655,06	8,53
4. LembahMasurai	688,99	8,97
5. TiangPumpung	274,86	3,58
6. Pamenang	346,54	4,51
7. Pamenang Barat	199,55	2,60
8. RenahPamenang	107,58	1,40
9. Pamenang Selatan	167,47	2,18
10. Bangko	168,39	2,19
11. Bangko Barat	196,47	2,56
12. BatangMesumai	111,34	1,45
13. NaloTantan	206,58	2,69
14. Sungai Manau	295,50	3,85
15. RenahPambarap	272,86	3,55
16. PangkalanJambu	427,05	5,56
17. Tabir	333,33	4,34
18. TabirUlu	219,64	2,86
19. Tabir Selatan	196,25	2,56
20. Tabirlilir	158,92	2,07
21. TabirTimur	108,75	1,42
22. TabirLintas	115,38	1,50
23. Margo Tabir	128,30	1,67
24. Tabir Barat	739,50	9,63
MERANGIN	7.679,10	100,00

Sumber : Badan Pusat Statistik Kabupaten Merangin

Source : Central Statistics Board Of Merangin Regency

TABEL
TABLE

: 1.1.4

**Ketinggian Dataran Kecamatan di Kabupaten Merangin
di Atas Permukaan Laut**

*Altitude of Sub District in Merangin Regency
at Above Sea Level*

Kecamatan <i>District</i>	Ketinggian <i>Altitude</i>
(1)	(2)
1. Jangkat	1 035
2. Sungai Tenang	720
3. MuaraSiau	425
4. LembahMasurai	540
5. TiangPumpung	172
6. Pamenang	51
7. Pamenang Barat	60
8. RenahPamenang	65
9. Pamenang Selatan	62
10. Bangko	87
11. Bangko Barat	96
12. BatangMesumai	97
13. NaloTantan	115
14. Sungai Manau	209
15. RenahPambarap	204
16. PangkalanJambu	213
17. Tabir	73
18. TabirUlu	106
19. Tabir Selatan	60
20. TabirLilir	62
21. TabirTimur	69
22. TabirLintas	65
23. Margo Tabir	61
24. Tabir Barat	138

Sumber :Kantor Pertanahan Kabupaten Merangin

Source :Land Agency Of Merangin Regency

TABEL : 1.2.1
TABEL : 1.2.1
Curah dan Jumlah Hari Hujan
di Kabupaten Merangin, 2011 – 2014
Rainfall and Days in Merangin Regency, 2011 – 2014

Bulan Month	Curah dan Hari Hujan Rainfall and Day							
	2011		2012		2013		2014	
	MM	HH	MM	HH	MM	HH	MM	HH
(1)	(4)	(5)	(6)	(7)	(8)	(9)	(10)	(11)
1. Januari/January	153	11	64	6	322	18
2. Februari/February	247	12	313	18	346	14
3. Maret/March	308	14	164	10	271	15
4. April/April	346	15	222	15	339	17
5. Mei/May	328	11	209	12	106	8
6. Juni/June	193	9	63	5	105	7
7. Juli/July	161	8	106	9	200	13
8. Agustus/August	215	7	45	4	125	6
9. September/Sept	154	6	37	5	277	12
10. Oktober/October	213	14	356	13	198	11
11. November/Nov	399	18	373	18	492	18
12. Desember/Dec	359	17	413	20	295	17
Jumlah Total	1 461	152	2 365	135	3 075	156
Rata-Rata Average	122	13	197	11	279	13

Sumber : Dinas Pertanian Tanaman Pangan dan Hortikultura Kabupaten Merangin
Source : Agriculture Food Crop and Horticultural of Merangin Regency

BAB 2 PEMERINTAHAN

<http://merainkab.bps.go.id>



Bab 2
PEMERINTAHAN

2.1 Wilayah Administrasi

Kabupaten Merangin terdiri dari 24 Kecamatan, 205 desa dan 10 kelurahan, dengan rincian :

- Kecamatan Jangkat terdiri dari 11 desa
- Kecamatan Sungai Tenang terdiri dari 14 desa
- Kecamatan Muara Siau terdiri dari 17 desa
- Kecamatan Lembah Masurai terdiri dari 15 desa
- Kecamatan Tiang Pumpung terdiri dari 6 desa
- Kecamatan Pamenang terdiri dari 13 desa dan 1 kelurahan
- Kecamatan Pamenang Barat terdiri dari 8 desa
- Kecamatan Renah Pamenang terdiri dari 4 desa
- Kecamatan Pamenang Selatan terdiri dari 4 desa
- Kecamatan Bangko terdiri dari 4 desa dan 4 kelurahan
- Kecamatan Bangko Barat terdiri dari 6 desa
- Kecamatan Nalo Tantan terdiri dari 7 desa
- Kecamatan Batang Masumai terdiri dari 10 desa
- Kecamatan Sungai Manau terdiri dari 10 desa
- Renah Pembarap terdiri dari 12 desa
- Kecamatan Pangkalan Jambu terdiri dari 8 desa
- Kecamatan Tabir terdiri dari 6 desa 5 kelurahan
- Kecamatan Tabir Ulu terdiri dari 6 desa

Chapter 2
GOVERNMENT

2.1 Administration of Region

Merangin Regency consist of 24 district, 205 rural district and 10 villages with specification :

- *Jangkat District consist of 11 rural district*
- *Sungai Tenang District consist of 14 rural district*
- *Muara Siau District consist of 17 rural district*
- *Lembah Masurai District consist of 15 rural district*
- *Tiang Pumpung District consist of 6 rural district*
- *Pamenang District consist of 13 rural district and 1 villages*
- *Pamenang Barat District consist of 8 rural district*
- *Renah Pamenang District consist of 4 rural district*
- *Pamenang Selatan District consist of 4 rural district*
- *Bangko District consist of 4 rural district and 4 villages*
- *Bangko Barat District consist of 6 rural district*
- *Nalo Tantan District consist of 7 rural district*
- *Batang Masumai District consist of 10 rural district*
- *Sungai Manau District consist of 10 rural district*
- *Renah Pembarap District consist of 12 rural district*
- *Pangkalan Jambu District consist of 8 rural district*
- *Tabir District consist of 6 rural district and 5 villages*
- *TabirUlu District consist of 6 rural*

- Kecamatan Tabir Selatan terdiri dari 8 desa
- Kecamatan Tabir Ilir terdiri dari 7 desa
- Kecamatan Tabir Timur terdiri dari 4 desa
- Kecamatan Tabir Lintas terdiri dari 5 desa
- Kecamatan Margo Tabir terdiri dari 6 desa
- Kecamatan Tabir Barat terdiri dari 14 desa

2.2 Pegawai Negeri Sipil

Pegawai Negeri Sipil (PNS) dalam wilayah Kantor Bupati Merangin secara keseluruhan berjumlah 6747 orang yang terdiri dari laki-laki 52,05 persen dan perempuan 47,95 persen.

Secara umum, tingkat pendidikan PNS terbanyak adalah DIV/S1.

2.3 Administrasi

Pada tahun 2014 terjadi peningkatan kejadian kecelakaan dari tahun sebelumnya. Terjadi 49 kecelakaan di tahun 2014 yang mengakibatkan 7 orang luka berat, 33 orang meninggal.

Pada sub bab ini tersedia juga data pelayanan pemerintahan seperti jumlah Surat Izin Mengemudi (SIM), jumlah perkara pidana dan perkara keagamaan yang masing-masing ditangani oleh Pengadilan Negeri, Pengadilan Agama, Kejaksaan Negeri serta jumlah narapidana yang terdapat di LP.

district

- Tabir Selatan District consist of 8 rural district
- Tabir Ilir District consist of 7 rural district
- Tabir Timur District consist of 4 rural district
- Tabir Lintas District consist of 5 rural district
- Margo Tabir District consist of 6 rural district
- Tabir Barat district consist of 14 rural district

2.2 Civil Servants

Civillization government employee in Regent Office in Merangin is 6747 employees in amount (doesn't include employees of the village) consists of 52,05 percentmen employee and 47,95 percent are women

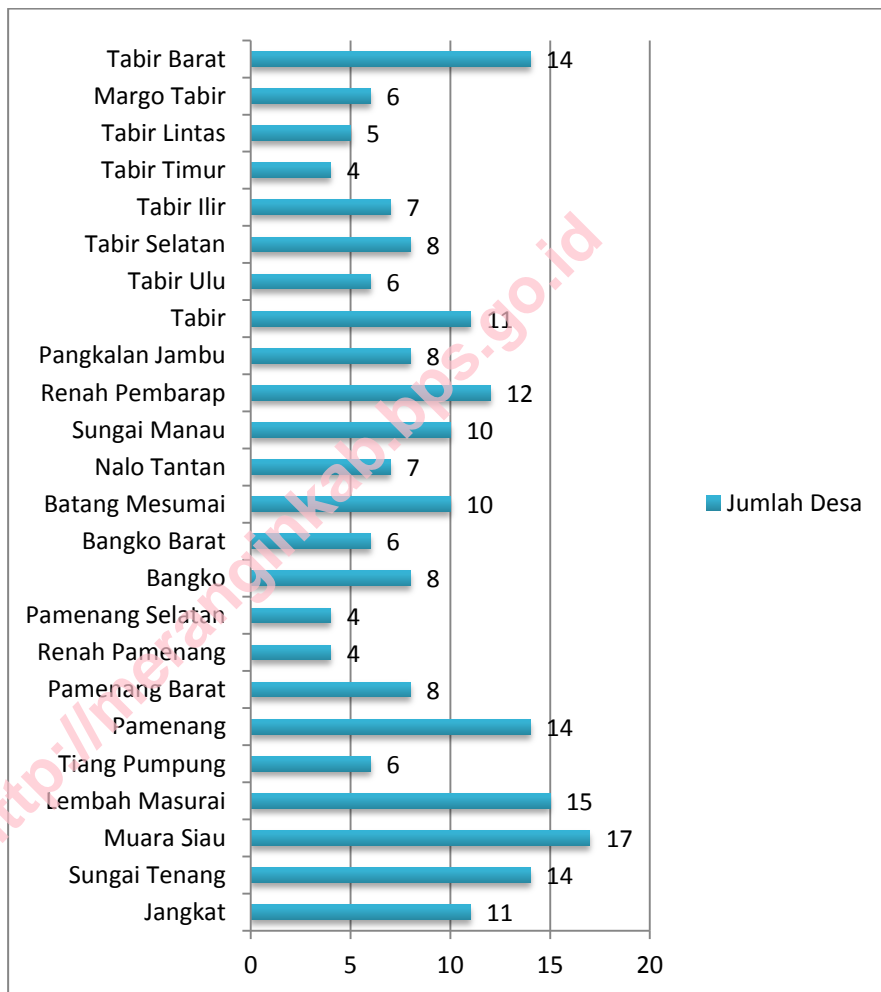
Generally, the education level of government employee is DIV/S1.

2.3 Administration

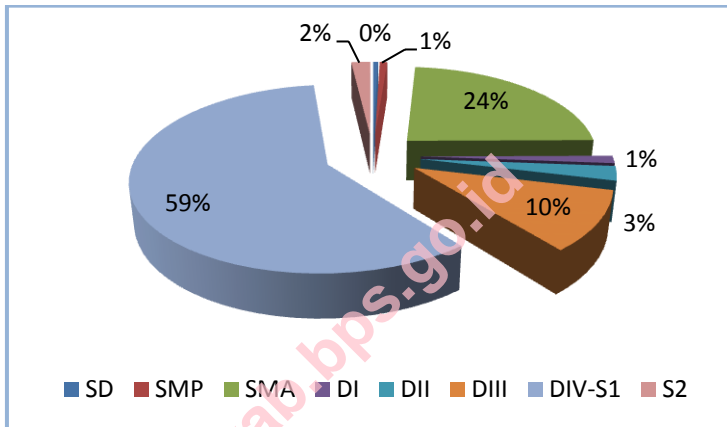
In 2014, road accidents was increase than the previous year. There are 49 incidents on 2014. It was caused 7 person got seriously injured, 33 person died.

This section also contains governmental service data such as number of Driving Licences issued, number of criminal and religious cases which are handled by the court, religious court, public procecutor and number of prisoners retained in government's prison.

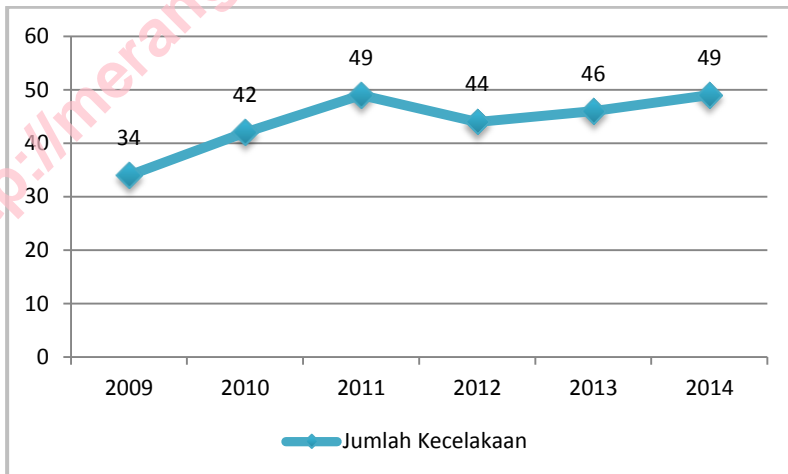
Gambar 2.1 Jumlah Desa/Kelurahan Menurut Kecamatan di Kabupaten Merangin, 2014
Number of Urban/Rural by District in Merangin Regency, 2014



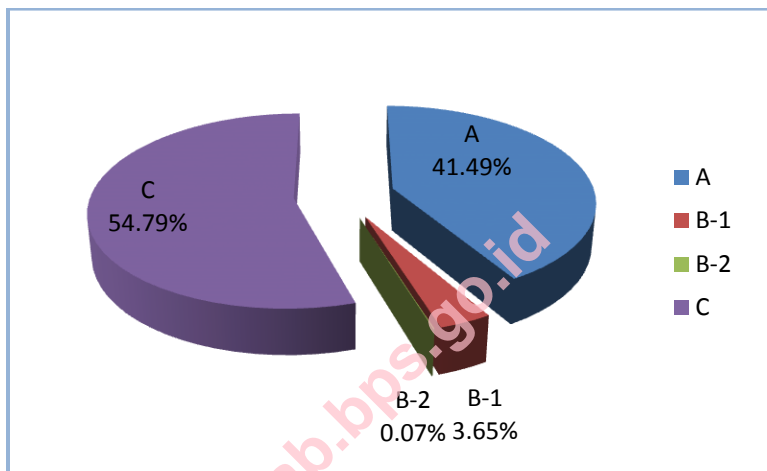
Gambar 2.2 Persentase Pegawai Negeri Sipil di Lingkungan Pemerintah Kabupaten Merangin Menurut Tingkat Pendidikan yang Ditamatkan, 2014
Percentage of Civil Servants by Education Level in Merangin Regency Government, 2014



Gambar 2.3 Jumlah Kecelakaan yang tercatat di Kepolisian Resor Merangin, 2009-2014
Number of Traffic Accidents was registered in Merangin Police Resort, 2009-2014



Gambar 2.4 Persentase SIM yang Dikeluarkan Menurut Jenis di Kabupaten Merangin, 2014
Percentage of Driver's Licences Issued by Kind in Merangin Regency, 2014



TABEL : 2.1.1 **Nama Kecamatan, Ibukota Kecamatan dan Banyaknya Desa/Kelurahan di Kabupaten Merangin, 2014**
The Name of Sub District and Their Capital, Number of Villages in Merangin Regency, 2014

Kecamatan <i>District</i>	Ibukota <i>Capital</i>	Banyaknya Desa/Kelurahan <i>Number Of Villages/Urban Villages</i>
(1)	(2)	(3)
1. Jangkat	Muara Madras	11
2. Sungai Tenang	Rantau Suli	14
3. Muara Siau	Pasar Muara Siau	17
4. Lembah Masurai	Pasar Masurai	15
5. Tiang Pumpung	Sekancing	6
6. Pamenang	Pamenang	14
7. Pamenang Barat	Simpang Limbur Merangin	8
8. Renah Pamenang	Meranti	4
9. Pamenang Selatan	Tambang Mas	4
10. Bangko	Pasar Atas Bangko	8
11. Bangko Barat	Pulau Rengas Ulu	6
12. Batang Mesumai	Lubuk Gaung	10
13. Nalo Tantan	Sungai Ulak	7
14. Sungai Manau	Sungai Manau	10
15. Renah Pembarap	Simpang Parit	12
16. Pangkalan Jambu	Sungai Jering	8
17. Tabir	Pasar Rantau Panjang	11
18. Tabir Ulu	Muara Jernih	6
19. Tabir Selatan	Rawa Jaya	8
20. Tabir Ilir	Rantau Limau Manis	7
21. Tabir Timur	Sungai Bulian	4
22. Tabir Lintas	Mensango	5
23. Margo Tabir	Tanjung Rejo	6
24. Tabir Barat	Muara Kibul	14
Merangin	Bangko	215

Sumber : BPS Kabupaten Merangin

Source : Central Statistics Board Of Merangin Regency

TABEL : 2.1.2 **Banyaknya Desa/Kelurahan Menurut Klasifikasi di Kabupaten Merangin, 2014**
Number of Village and Urban Village by Classification in Merangin Regency, 2014

Kecamatan <i>District</i>	Banyaknya Desa/Kel. <i>Number of Village</i>	Klasifikasi/ <i>Classification</i>		
		Swadaya	Swakarsa	Swasembada
(1)	(2)	(3)	(4)	(5)
1. Jangkat	11	7	3	1
2. Sungai Tenang	14	9	4	1
3. Muara Siau	17	12	3	2
4. Lembah Masurai	15	10	3	2
5. Tiang Pumpung	6	4	1	1
6. Pamenang	14	7	4	3
7. Pamenang Barat	8	4	3	1
8. Renah Pamenang	4	2	1	1
9. Pamenang Selatan	4	2	1	1
10. Bangko	8	3	3	2
11. Bangko Barat	6	3	2	1
12. Batang Mesumai	10	4	4	2
13. Nalo Tantan	7	4	2	1
14. Sungai Manau	10	5	4	1
15. Renah Pembarap	12	6	3	3
16. Pangkalan Jambu	8	3	3	2
17. Tabir	11	4	4	3
18. Tabir Ulu	6	3	2	1
19. Tabir Selatan	8	4	3	1
20. Tabir Ilir	7	3	3	1
21. Tabir Timur	4	2	1	1
22. Margo Tabir	5	3	1	1
23. Tabir Barat	6	3	2	1
	14	9	4	1
MERANGIN2014	215	116	64	35
2013	215	116	64	35
2012	212	116	64	35
2011	212	115	62	35
2010	212	212	-	-

Sumber : Badan Pemberdayaan Masyarakat dan Pemerintah Desa Kabupaten Merangin
Source : Empowerment of Community and Village Government Office of Merangin Regency

TABEL 2.1.3 **Banyaknya LPM Menurut Kecamatan**
TABLE **di Kabupaten Merangin,2014**
Number of LPM by District in Merangin Regency, 2014

Kecamatan <i>District</i>	Banyaknya/Numbers		
	Kelurahan <i>Urban Village</i>	Desa <i>Village</i>	LPM
(1)	(2)	(3)	(4)
1. Jangkat	0	11	11
2. Sungai Tenang	0	14	12
3. Muara Siau	0	13	13
4. Lembah Masurai	0	15	15
5. Tiang Pumpung	0	6	6
6. Pamenang	1	14	15
7. Pamenang Barat	0	8	8
8. Renah Pamenang	0	4	4
9. Pamenang Selatan	0	4	12
10. Bangko	4	8	6
11. Bangko Barat	0	6	10
12. Batang Mesumai	0	10	7
13. Nalo Tantan	0	7	10
14. Sungai Manau	0	10	12
15. Renah Pembarap	0	12	8
16. Pangkalan Jambu	0	8	16
17. Tabir	5	11	16
18. Tabir Ulu	0	6	8
19. Tabir Selatan	0	8	7
20. Tabir Ilir	0	7	4
21. Tabir Timur	0	4	5
22. Tabir Lintas	0	5	6
23. Margo Tabir	0	6	14
24. Tabir Barat	0	14	13
MERANGIN 2014	10	207	205
2013	10	207	205
2012	10	207	205
2011	10	202	212
2010	10	202	212

Sumber : Badan Pemberdayaan Masyarakat dan Pemerintah Desa Kabupaten Merangin
 Source : *Empowerment of Community and Village Government Office of Merangin Regency*

TABEL
TABLE

: 2.2.1

Susunan Anggota Komisi DPRD Kabupaten Merangin, 2014
Formation Of Parliament Commission Of Merangin Regency, 2014

Nama dan Komisi <i>Name and Commission</i>		Jabatan <i>Position</i>
(1)		(2)
1.	H. Zaidan, S.Hi	Ketua/Leader
2.	Isnedi, S.Kom	Wakil Ketua II/Vice I
3.	Drs. H. Fauzi	Wakil Ketua II/Vice II
KOMISI I / <i>Commission I</i>		
BIDANG PEMERINTAHAN DAN KEUANGAN		
<i>Government And Finance</i>		
1.	Heri S Mohza	Ketua/Leader
2.	Lilik Gunawan, SS	Wakil Ketua/Vice
3.	Ahmad Kausari, ST, MT	Sekretaris/Secretary
4.	Sumardi	Anggota/Member
5.	Syafrudin Can	Anggota/Member
6.	Aprizal, SE	Anggota/Member
7.	Mustafa	Anggota/Member
8.	Adnan	Anggota/Member
9.	Husri	Anggota/Member
10.	Madi	Anggota/Member
11.	Drs. H. Somad	Anggota/Member
KOMISI III/Commission II		
BIDANG PEREKONOMIAN DAN KESEJAHTERAAN		
<i>Economics And Welfare</i>		
1.	Subhan, SE	Ketua/Leader
2.	H. Syafrudin, S.Pi	Wakil Ketua/Vice
3.	Idkham Khalik Hairi, SIP	Sekretaris/Secretary
4.	Drs. Sudirman	Anggota/Member
5.	Naswan	Anggota/Member
6.	Zainuri	Anggota/Member
7.	Darmadi	Anggota/Member
8.	Badri Husin, SP	Anggota/Member
9.	Zainal Amri	Anggota/Member
10.	Syaiful Hadi, SE	Anggota/Member

Lanjutan Tabel /Continued Table 2.2.1

Nama dan Komisi <i>Name and Commission</i>	Jabatan <i>Position</i>
(1)	(2)
KOMISI III/Commission III	
BIDANG PEMBANGUNAN	
Development	
1. Erlambang, SE	Ketua/Leader
2. Bastian	Wakil Ketua/Vice
3. As'ari El Wakas	Sekretaris/Secretary
4. Razali	Anggota/Member
5. H. Lukman Aima, SE	Anggota/Member
6. H. Zamzami Rahman, S.Pd	Anggota/Member
7. Tarmadi	Anggota/Member
8. Jerjani	Anggota/Member
9. Mustakim, A.Md	Anggota/Member
10. Nilwan Yahya, SE	Anggota/Member
11. Safarudin	Anggota/Member

Sumber : Sekretariat Dewan Perwakilan Rakyat Daerah Kabupaten Merangin

Source : House of Parliament Secretary of Merangin Regency

TABEL
TABLE : 2.2.2

Jumlah Anggota Dewan Perwakilan Rakyat Daerah Kabupaten Merangin Menurut Partai Politik dan Jenis Kelamin, 2014

Number of Parliament Member of Merangin Regency by Political Party and Sex, 2014

Nama Fraksi <i>Name of Fraction</i>		<i>Laki-laki</i> <i>(Male)</i>	<i>Perempuan</i> <i>(Female)</i>	Jumlah <i>Total</i>
(1)	(2)	(3)	(4)	
1.	Partai Nasional Demokrat	4	-	4
2.	Partai Kebangkitan Bangsa	1	-	1
3.	Partai Keadilan Sejahtera	2	-	2
4.	PDI Perjuangan	4	-	4
5.	Partai Golkar	3	-	3
6.	Partai Gerindra	4	-	4
7.	Partai Demokrat	2	-	2
8.	Partai Amanat Nasional	3	-	3
9.	Partai Persatuan Pembangunan	3	-	3
10.	Partai Hanura	4	-	4
11.	Partai Bulan Bintang	3	-	3
12.	Partai Keadilan dan Persatuan Indonesia	2	-	2
Jumlah/Total		35	-	35

Sumber : Sekretariat Dewan Perwakilan Rakyat Daerah Kabupaten Merangin

Source : House of Parliament Secretary of Merangin Regency

TABEL
TABLE : 2.2.3

Komposisi dan Persentase Anggota DPRD Menurut Fraksi di Kabupaten Merangin, 2014

Composition and Percentage of Parliament by Fraction of Merangin Regency, 2014

Nama Fraksi <i>Name of Fraction</i>	Jumlah Anggota <i>(Members)</i>	Persentase <i>Percentage</i>
(1)	(2)	(3)
1. Fraksi PDI Perjuangan	4	11,43
2. Fraksi Nasdem	4	11,43
3. Fraksi Gerindra PAN	7	20
4. Fraksi Persatuan Pembangunan	8	22,86
5. Fraksi Karya Bintang Keadilan	8	22,86
6. Fraksi Hanura	4	11,43
Jumlah/Total	35	100

Sumber : Sekretaris Dewan Kabupaten Merangin

Source : *House of Parliament Secretary of Merangin Regency*

TABEL : 2.2.4 **Kegiatan DPRD Kabupaten Merangin, 2014**
TABLE : 2.2.4 *Number of Parliament's Meetings, 2014*

	Kegiatan <i>Activities</i>	Frekuensi <i>Frequency</i>
	(1)	(2)
1.	Rapat Paripurna	31 kali
2.	Rapat Paripurna Istimewa	4 kali
3.	Rapat Fraksi. P. Golkar	2 kali
4.	Rapat Fraksi PAN	14 kali
5.	Rapat Fraksi PKS	11 kali
6.	Rapat Fraksi PDI-P	17 kali
7.	Rapat Fraksi Gabungan I	23 kali
8.	Rapat Fraksi Gabungan II	6 kali
9.	Rapat Pimpinan & Pimpinan Fraksi	13 kali
10.	Rapat Gabungan Fraksi	4 kali
11.	Rapat Banmus	8 kali
12.	Rapat Panitia Anggaran	17 kali
13.	Rapat Komisi I	9 kali
14.	Rapat Komisi II	8 kali
15.	Rapat Komisi III	15 kali
16.	Rapat Gabungan Komisi	4 kali
17.	Rapat Pansus	14 kali
18.	Rapat Pimpinan	2 kali
19.	Kunjungan Kerja	1 kali
20.	Studi Banding	2 kali
21.	Pertemuan LSM & Panggar	1 kali
22.	Diskusi Publik	1 kali
23.	Workhsop	-
24.	Keputusan Pimpinan	17 keputusan
25.	Persetujuan/Dukungan DPR	-
26.	Peraturan Daerah	6 Rapeda
27.	Kesepakatan Bersama	8 kesepakatan bersama
28.	Rapat Badan Kehormatan	6 kali
29.	Rapat Badan Legislasi	8 kali

Sumber : Sekretaris Dewan Kabupaten Merangin
 Source : *House of Parliament Secretary of Merangin Regency*

TABEL : 2.2.5 **Jumlah Keputusan DPRD Kabupaten Merangin, 2010–2013**
TABLE : 2.2.5 *Number of Merangin Regency Parliament Decision, 2010-2013*

Keputusan Decision	Tahun Year			
	2010	2011	2012	2013
(1)	(2)	(3)	(4)	(5)
1. Peraturan Daerah	16	12	1	9
2. Keputusan Dewan	9	7	7	15
3. Keputusan Pimpinan	8	5	13	9
4. Persetujuan/Dukungan	0	0	8	0
5. Pernyataan Pendapat	0	0	0	0
6. Resolusi	0	0	0	0
Jumlah Total	33	24	29	33

Sumber : Sekretaris Dewan Kabupaten Merangin
 Source : *House of Parliament Secretary of Merangin Regency*

TABEL
TABLE

: 2.3.1

Nama Bupati Kabupaten Merangin, 1965 –2014

Names of Chives of Merangin Regency, 1965 – 2014

	Nama <i>Name</i>	Mulai Tahun <i>Start</i>	Sampai dengan Tahun <i>End</i>
	(1)	(2)	(3)
1.	ALAMSYAH BRAKSAN	1965	1968
2.	H. SYAMSUDIN UBAN	1968	1971
3.	MAAM DATUK MAJO INDO	1971	1971
4.	H.MOHAMAD SYUKUR	1971	1983
5.	H.A.RAHMAN SYUKUR	1983	1987
6.	Drs. H.HASAN	1987	1988
7.	H. BAMBANG SUKO WINARNO	1988	1993
8.	Drs. H. ZAINUL IMRON	1993	Juli 1998
9.	H. ROTANI YUTAKA, SH	Juli 1998	Agustus 2008
10.	Drs. H. NALIM, SH, MM	Agustus 2008	Agustus 2013
11.	AL HARIS, S.Sos, M.Hum.	Agustus 2013	<i>s.d. sekarang</i>

Sumber : Sekretariat Daerah Kabupaten Merangin

Source: *Government Secretary Of Merangin Regency*

**TABEL
TABLE**

: 2.3.2

**Nama-Nama Pejabat Pemerintah, Kepala
Kantor/Dinas/Instansi di Kabupaten Merangin, 2014**
*Names of Regency Officials and Institutions Leader in Merangin
Regency, 2014*

Nama Name	NIP	Jabatan Official
(1)	(2)	(3)
Sibawaihi, S.Pd, ME	19600201 198101 1003	Sekretaris Daerah
Drs. Muslimin, MM	19580316 198303 1007	Staf Ahli Bupati Bidang Politik, Hukum dan Pemerintahan
Drs. Nurdin	19650301 199403 1005	Staf Ahli Bupati Bidang Ekonomi Keuangan dan Pembangunan
Mashuri	19580907 197903 1003	Staf Ahli Bidang Kemasyarakatan dan SDM
Hendri Maidalef, S.Sos	19610520 198203 1002	Asisten Pemerintahan dan Kesra
A Hamidi IH, ST	19580810 198203 1014	Asisten Perekonomian dan Pembangunan
Nasution, S.Pd.	19630101 198301 1002	Asisten Administrasi Umum
Ir. Takat Himawan	19580724 198901 1001	Kadis ESDM
Sukarni Karim, S.Pd	19580808 198403 1011	Kadis Pendidikan
Jangcik Mohza, S.Pd	19680421 199402 1004	Kadis Kebudayaan, Pariwisata, Pemuda dan Olah Raga
Ir. Fajerman, M.Sc	19660424 199203 1005	Kadis Pekerjaan Umum
Solahudin	19650213 199803 1002	Kadis Kesehatan
Jailani, S.Sos	19641107 198608 1001	Kadis Perhubungan
Drs. Sardaini	19670520 199402 1001	Kadis Koperasi, Perindustrian & Perdagangan
Ir. Rumusdar	19680102 199203 1007	Kadis Pertanian Tanaman Pangan & Hortikultura
Ir. Markoni	19631021 199201 1001	Kadis Peternakan dan Perikanan
Ir. Arwan	19650317 199303 1008	Kadis Perkebunan dan Kehutanan
Mardansah, SE	19630330 198603 1005	Kadis Kependudukan Catatan Sipil
Drs. Hambali	19641012 198903 1004	Kadis Sosial Tenaga Kerja dan Transmigrasi
Haswar, SH	19600903 199203 1005	Inspektur

Lanjutan Tabel/Continued Table 2.3.2

Nama Name	N I P	Jabatan Official
(1)	(2)	(3)
H. Dedi Darmantias, S.Pi, M.Si	19680918 199503 1001	Kadis Pendapatan Daerah
Drs. Amir Achmad	19670413 199603 1003	Kepala Badan Pengelola Keuangan dan Aset Daerah
dr. Berman Saragih, M.Kes	19640501 199703 1001	Direktur RSD Kol. Abundjani
Drs. Junaidi, S.IP., ME	19650608 199001 1002	Sekretaris DPRD
Drs. Hatam Tafsir, MM	19621201 198303 1010	Kepala Badan Kepegawaian Daerah
Drs. Marzuki Yahya	19570510 198203 1010	Kepala Badan Pemberdayaan Masyarakat dan Pemerintah Desa
Ibrahim	19650809 193512 1004	Kepala Badan Kesatuan Bangsa Politik & Perlindungan Masyarakat
Syafri, SH, MH	19631005 199203 1006	Kepala Badan Pelaksana Penyuluhan Pertanian, Perikanan dan Kehutanan
Ir. Muhamad Arief, MUM	19690626 199303 1005	Kepala Badan Perencanaan dan Pembangunan Daerah
Drs. Elvis Suryadinata	1964059 199303 1003	Kepala Badan Pemberdayaan Perempuan, KB dan Perlindungan Anak
Syahrial, S.Pd	19580706 198101 1004	Kepala Kantor Perpustakaan dan Arsip Daerah
Ramli M, S.Sos	19620820 199001 1001	Kepala Satuan Polisi PP
Zulhifni, ST, ME	19671223 199703 1003	Kepala Dinas Perumahan, Perkotaan dan Kebersihan
Drs. Makmur	19600220 198503 1002	Kepala Badan Penanggulangan Bencana Daerah
Drs. Taruna Utama, BA	19580315 198206 1002	Kepala Badan Lingkungan Hidup Daerah
Irdam, SH, M.Hum	19611004 199209 1001	Kepala Badan Penanaman Modal dan Pelayanan Perizinan Terpadu
Asman Hadi, S.Pd	19591115 198303 1007	Camat Margo Tabir
Hendri Putra, S.Sos	19731124 199803 1003	Camat Pamenang Selatan
Ismail, S.Pd	19611028 198203 1007	Camat Tabir Ulu
Minan, S.Sos	19600110 198103 1004	Camat Renah Pamenang
Syahrial, SE	19610427 198503 1003	Camat Pamenang

Lanjutan Tabel /Continued Table 2.3.2

Nama Name	NIP	Jabatan Official
(1)	(2)	(3)
Muhammad Syafii, S.Pd	19610503 198603 1009	Camat Tabir Lintas
Supatmono, SP	19580726 198803 1002	Camat Pamenang Barat
Irsadi, S.Sos, M.Si	19651207 198512 1001	Camat Lembah Masurai
Drs. Ahmad Azhar	19620810 198603 1011	Camat Bangko
M Abdi Suryana, SE	19750823 199403 1002	Camat Tabir Timur
Zulkifli, S.Sos	19650917 198803 1006	Camat Bangko Barat
Andri Fransusman, S.STP	19790226 199711 1001	Camat Batang Masumai
Abdul Lazik, S.Pd	19660725 198901 1001	Camat Nalo Tantan
Suherman, S.STP	19780316 199612 1001	Camat Tabir
Sukoso, S.STP	19810406 199912 1001	Camat Tabir Selatan
Muhammad Yunus, S.Pd	19680410 199103 1007	Camat Tabir Ilir
Edi Rusmaid, S.Pd	19601201 198410 1002	Camat Tabir Barat
Abdul Baharudin, S.Pd	19710707 200012 1006	Camat Sungai Manau
Sibawaihi, S.Hi	19620614 198503 1006	Camat Renah Pembarap
M Kamil ZK	19650407 198712 1001	Camat Pangkalan Jambu
Sodri, S.Pd	19620930 198611 1001	Camat Jangkat
Aswirta, S.Sos	19650505 198603 1008	Camat Sungai Tenang
Bustari, S.Sos	19601231 198503 1010	Camat Muara Siau
M Zain BA	19630306 198603 1013	Camat Tiang Pumpung

Sumber : Badan Kepegawaian Daerah Kabupaten Merangin

Source : Regional Personnel Bureau of Merangin Regency

TABEL : 2.3.3 **Banyaknya PegawaiNegeri Sipil Menurut Dinas/Instansi dan Tingkat Pendidikan di Kabupaten Merangin, 2014**
TABLE : 2.3.3 *Number of Civil Government Officials by Government Institution and Education Level in Merangin Regency, 2014*

Dinas/Instansi Pemerintah <i>Government Institution</i>	Tingkat Pendidikan yang Ditamatkan <i>(Education Level Finished)</i>							Jumlah <i>Total</i>
	SD	SLTP	SLTA	DI-III	DIV-S1	S2	S3	
(1)	(2)	(3)	(4)	(5)	(6)	(7)	(8)	(9)
Sekretariat Daerah	1	0	82	14	69	13	0	179
Inspektorat	1	0	12	5	27	2	0	47
Sekretariat DPRD	2	1	21	4	33	3	0	64
Sekretariat KPU	1	0	6	1	4	2	0	14
Sekretariat KORPRI	0	0	3	0	4	0	0	7
RSD. Kol. Abundjani	0	2	64	143	53	12	0	274
Dinas Energi & Sumber Daya Mineral	0	1	10	3	20	1	0	35
Dinas Kebudayaan, Pariwisata, Pemuda dan Olah Raga	1	0	12	6	20	2	0	41
Dinas Kependudukan Catatan Sipil	1	0	13	2	16	3	0	35
Dinas Kesehatan	3	1	24	36	44	7	0	115
Dinas Koperasi Perindustrian dan Perdagangan	1	0	24	5	21	1	0	52
Dinas Pendidikan Nasional	0	1	17	1	37	5	0	61
Dinas Perhubungan, Komunikasi dan Informasi	1	1	20	5	15	2	0	44

Lanjutan Tabel /Continued Table 2.3.3

Dinas/Instansi Pemerintah Government Institution	Tingkat Pendidikan yang Ditamatkan (Education Level Finished)							Jumlah Total
	SD	SLTP	SLTA	DI-III	DIV-S1	S2	S3	
(1)	(2)	(3)	(4)	(5)	(6)	(7)	(8)	(9)
Dinas Perkebunan dan Kehutanan	1	0	33	5	35	2	0	76
Dinas Peternakan & Perikanan	1	0	8	2	22	1	0	34
Dinas Pertanian Tanaman Pangan dan Hortikultura	0	1	16	2	35	1	0	55
Dinas Pekerjaan Umum dan Perumahan	0	4	28	11	47	10	0	100
Dinas Sosial Tenaga Kerja dan Transmigrasi	0	0	15	1	20	0	0	36
Dinas Perumahan, Perkotaan dan Kebersihan	5	2	17	5	21	4	0	54
Dinas Pendapatan Daerah	0	2	17	12	20	5	0	56
Badan Kepegawaian Daerah	0	0	19	4	28	8	0	59
Badan Pengelola Keuangan dan Aset Daerah	0	0	20	10	34	6	0	70
Badan Kesatuan Bangsa Politik dan Perlindungan Masyarakat	2	2	11	0	15	1	0	31
Badan Pemberdayaan Masyarakat dan Pemerintah Desa	1	0	15	2	28	0	0	46
Badan Perencanaan dan Pembangunan Daerah	0	0	11	2	35	5	0	53

Lanjutan Tabel /Continued Table 2.3.3

Dinas/Instansi Pemerintah <i>Government Institution</i>	Tingkat Pendidikan yang Ditamatkan <i>(Education Level Finished)</i>							Jumlah <i>Total</i>
	SD	SLTP	SLTA	DI-III	DIV-S1	S2	S3	
(1)	(2)	(3)	(4)	(5)	(6)	(7)	(8)	(9)
Badan Pelaksana Penyuluhan Pertanian Perikanan dan Kehutanan	0	1	28	13	25	2	0	69
Badan Penanaman Modal dan Pelayanan Perizinan Terpadu	0	0	6	6	12	2	0	26
Badan Pemberdayaan Perempuan dan Keluarga Berencana	0	2	18	9	22	2	0	53
Badan Penanggulangan Bencana Daerah	1	2	6	1	16	1	0	27
Badan Lingkungan Hidup Daerah	0	0	5	5	23	0	0	33
Kantor Perpustakaan dan Arsip Daerah	0	0	10	4	3	0	0	17
Kantor Satuan Polisi Pamong Praja	2	0	36	0	14	0	0	52
UPTD BP4K	0	0	28	38	40	0	0	106
UPTD Perhubungan	0	1	15	1	3	0	0	20
UPTD Peternakan	0	0	12	3	11	2	0	28
UPTD Budparpora	0	0	0	1	1	0	0	2
UPTD Pekerjaan Umum	0	2	8	0	2	0	0	12

Lanjutan Tabel /Continued Table 2.3.3

Dinas/Instansi Pemerintah Government Institution	Tingkat Pendidikan yang Ditamatkan (Education Level Finished)							Jumlah Total
	SD	SLTP	SLTA	DI-III	DIV-S1	S2	S3	
(1)	(2)	(3)	(4)	(5)	(6)	(7)	(8)	(9)
UPTD Perkebunan dan Kehutanan	2	0	21	1	6	1	0	31
UPTD Sosnakerkrans	0	0	2	0	6	0	0	8
UPTD Pertanian Tanaman Pangan dan Hortikultura	0	0	10	1	22	0	0	33
UPTD Pendidikan	0	2	50	70	52	0	0	174
UPTD SKB - Dinas Pendidikan	0	0	6	2	7	0	0	15
Puskesmas	0	2	99	324	72	11	0	508
Labor Kesehatan	0	0	2	2	2	0	0	6
Kantor Camat	2	3	108	30	130	6	0	279
Kantor Lurah	1	3	44	10	27	2	0	87
Sekretaris Desa	3	6	93	1	0	0	0	103
Guru	0	9	469	161	2779	2	0	3420

Sumber : Badan Kepegawaian Daerah Kabupaten Merangin
Source : Regional Personnel Bureau of Merangin Regency

TABEL
TABLE : 2.3.4

Banyaknya Pegawai Negeri Sipil Menurut Dinas/Instansi dan Jenis Kelamin di Kabupaten Merangin, 2014
Number of Civil Government Employees by Government Institutions and Sex in Merangin Regency, 2014

Unit Kerja <i>Work Units</i>	Jenis Kelamin (Sex)		Jumlah <i>Total</i>
	Laki-laki <i>Male</i>	Perempuan <i>Female</i>	
(1)	(2)	(3)	(4)
Sekretariat Daerah	110	69	179
Inspektorat	31	16	47
Sekretariat DPRD	43	21	64
Sekretariat KPU	12	2	14
Sekretariat KORPRI	4	3	7
RSD. Kol. Abundjani	72	202	274
Dinas Energi & Sumber Daya Mineral	27	8	35
Dinas Kebudayaan, Pariwisata, Pemuda dan Olah Raga	27	14	41
Dinas Kependudukan Catatan Sipil	25	10	35
Dinas Kesehatan	56	59	115
Dinas Koperasi Perindustrian dan Perdagangan	36	16	52
Dinas Pendidikan Nasional	34	27	61
Dinas Perhubungan, Komunikasi dan Informasi	40	4	44

Lanjutan Tabel /Continued Table 2.3.4

Unit Kerja <i>Work Units</i>	Jenis Kelamin (Sex)		Jumlah <i>Total</i>
	Laki-laki <i>Male</i>	Perempuan <i>Female</i>	
(1)	(2)	(3)	(4)
Dinas Perkebunan dan Kehutanan	48	28	76
Dinas Peternakan & Perikanan	18	16	34
Dinas Pertanian Tanaman Pangan dan Hortikultura	42	13	55
Dinas Pekerjaan Umum dan Perumahan	83	17	100
Dinas Sosial Tenaga Kerja dan Transmigrasi	24	12	36
Dinas Perumahan, Perkotaan dan Kebersihan	43	11	54
Dinas Pendapatan Daerah	27	29	56
Badan Kepegawaian Daerah	36	23	59
Badan Pengelola Keuangan dan Aset Daerah	40	30	70
Badan Kesatuan Bangsa Politik dan Perlindungan Masyarakat	24	7	31
Badan Pemberdayaan Masyarakat dan Pemerintah Desa	30	16	46
Badan Perencanaan dan Pembangunan Daerah	38	15	53

Lanjutan Tabel /Continued Table 2.3.4

Unit Kerja <i>Work Units</i>	Jenis Kelamin (Sex)		Jumlah <i>Total</i>
	Laki-laki <i>Male</i>	Perempuan <i>Female</i>	
(1)	(2)	(3)	(4)
Badan Pelaksana Penyuluhan Pertanian Perikanan dan Kehutanan	50	19	69
Badan Penanaman Modal dan Pelayanan Perizinan Terpadu	15	11	26
Badan Pemberdayaan Perempuan dan Keluarga Berencana	25	28	53
Badan Penanggulangan Bencana Daerah	25	2	27
Badan Lingkungan Hidup Daerah	15	18	33
Kantor Perpustakaan dan Arsip Daerah	5	12	17
Kantor Satuan Polisi Pamong Praja	45	7	52
UPTD BP4K	75	31	106
UPTD Perhubungan	20	0	20
UPTD Peternakan	23	5	28
UPTD Budparpora	2	0	2
UPTD Pekerjaan Umum	11	1	12

Lanjutan Tabel /Continued Table 2.3.4

Unit Kerja <i>Work Units</i>	Jenis Kelamin (Sex)		Jumlah <i>Total</i>
	Laki-laki <i>Male</i>	Perempuan <i>Female</i>	
(1)	(2)	(3)	(4)
UPTD Perkebunan dan Kehutanan	28	3	31
UPTD Sosnakertrans	7	1	8
UPTD Pertanian Tanaman Pangan dan Hortikultura	24	9	33
UPTD Pendidikan	132	40	174
UPTD SKB - Dinas Pendidikan	12	3	15
Puskesmas	128	382	508
Labor Kesehatan	3	3	6
Kantor Camat	234	45	279
Kantor Lurah	47	40	87
Sekretaris Desa	103	0	103
Guru	1512	1908	3420

Sumber : Badan Kepegawaian Daerah Kabupaten Merangin
 Source : Regional Personnel Bureau of Merangin Regency

TABEL : 2.3.5 **Banyaknya Pegawai Negeri Sipil Menurut Dinas/Instansi dan Golongan di Kabupaten Merangin, 2014**
Number of Civil Government Officials by Government Institutions and Hierarchy Level in Merangin Regency, 2014

Dinas/Instansi Pemerintah <i>Government Institution</i>	Golongan <i>Hierarchy</i>				Jumlah <i>Total</i>
	I	II	III	IV	
(1)	(2)	(3)	(4)	(5)	(6)
Sekretariat Daerah	0	76	87	16	179
Inspektorat	1	11	26	9	47
Sekretariat DPRD	3	18	37	6	64
Sekretariat KPU	1	1	10	2	14
Sekretariat KORPRI	0	3	3	1	7
RSD. Kol. Abundjani	2	125	137	10	274
Dinas Energi & Sumber Daya Mineral	0	10	23	2	35
Dinas Kebudayaan, Pariwisata, Pemuda dan Olah Raga	0	7	26	8	41
Dinas Kependudukan Catatan Sipil	0	8	20	7	35
Dinas Kesehatan	3	28	77	7	115
Dinas Koperasi Perindustrian dan Perdagangan	0	14	32	6	52
Dinas Pendidikan Nasional	0	11	38	12	61
Dinas Perhubungan, Komunikasi dan Informasi	1	15	21	7	44

Lanjutan Tabel /Continued Table 2.3.5

Dinas/Instansi Pemerintah <i>Government Institution</i>	Golongan <i>Hierarchy</i>				Jumlah <i>Total</i>
	I	II	III	IV	
(1)	(2)	(3)	(4)	(5)	(6)
Dinas Perkebunan dan Kehutanan	1	20	45	10	76
Dinas Peternakan & Perikanan	1	2	26	5	34
Dinas Pertanian Tanaman Pangan dan Hortikultura	0	11	33	11	55
Dinas Pekerjaan Umum dan Perumahan	2	21	73	4	100
Dinas Sosial Tenaga Kerja dan Transmigrasi	0	7	23	6	36
Dinas Perumahan, Perkotaan dan Kebersihan	7	15	29	3	54
Dinas Pendapatan Daerah	1	21	31	3	56
Badan Kepegawaian Daerah	0	17	35	7	59
Badan Pengelola Keuangan dan Aset Daerah	0	25	41	4	70
Badan Kesatuan Bangsa Politik dan Perlindungan Masyarakat	1	10	16	4	31
Badan Pemberdayaan Masyarakat dan Pemerintah Desa	0	10	27	9	46
Badan Perencanaan dan Pembangunan Daerah	0	9	39	5	53

Lanjutan Tabel /Continued Table 2.3.5

Dinas/Instansi Pemerintah Government Institution	Golongan Hierarchy				Jumlah Total
	I	II	III	IV	
(1)	(2)	(3)	(4)	(5)	(6)
Badan Pelaksana Penyuluhan Pertanian Perikanan dan Kehutanan	1	23	33	12	69
Badan Penanaman Modal dan Pelayanan Perizinan Terpadu	0	6	15	5	26
Badan Pemberdayaan Perempuan dan Keluarga Berencana	0	11	33	9	53
Badan Penanggulangan Bencana Daerah	2	5	17	3	27
Badan Lingkungan Hidup Daerah	0	7	21	5	33
Kantor Perpustakaan dan Arsip Daerah	0	8	6	3	17
Kantor Satuan Polisi Pamong Praja	2	34	15	1	52
UPTD BP4K	0	17	85	4	106
UPTD Perhubungan	1	12	7	0	20
UPTD Peternakan	0	4	23	1	28
UPTD Budparpora	0	0	2	0	2
UPTD Pekerjaan Umum	2	6	4	0	12

Lanjutan Tabel /Continued Table 2.3.5

Dinas/Instansi Pemerintah Government Institution	Golongan Hierarchy				Jumlah Total
	I	II	III	IV	
(1)	(2)	(3)	(4)	(5)	(6)
UPTD Perkebunan dan Kehutanan	3	7	21	0	31
UPTD Sosnakertrans	0	0	8	0	8
UPTD Pertanian Tanaman Pangan dan Hortikultura	0	6	27	0	33
UPTD Pendidikan	1	14	43	116	174
UPTD SKB - Dinas Pendidikan	0	3	8	4	15
Puskesmas	2	232	269	5	508
Labor Kesehatan	0	3	3	0	6
Kantor Camat	4	61	179	35	279
Kantor Lurah	2	25	59	1	87
Sekretaris Desa	9	94	0	0	103
Guru	0	587	1361	1472	3420

Sumber : Badan Kepegawaian Daerah Kabupaten Merangin

Source : Regional Personnel Bureau of Merangin Regency

TABEL : 2.3.6 **Banyaknya Pegawai Negeri Sipil yang Mendapat Dana Pengembangan SDM Melalui Diklat Perjenjangan, 2014**
Number of Civil Servants who Receive The Human Natural Resources Development Fund Through Governmental Career Training, 2014

Diklat Perjenjangan	Jumlah Total
(1)	(4)
1. SPAMEN/DIKLATPIM TK II	1
2. DIKLATPIM TK III	24
3. DIKLATPIM TK IV	0
Jumlah	25

Sumber : Badan Kepegawaian Daerah Kabupaten Merangin
 Source : *Regional Personnel Bureau of Merangin Regency*

TABEL
TABLE : 2.3.7

Banyaknya Pegawai Negeri Sipil yang Mendapat Dana Pengembangan SDM Melalui Pendidikan Formal di Lingkungan Pemerintah Kabupaten Merangin, 2014

Number of Civil Servants who Receive The Human Natural Resources Development through Formal Education in Merangin Regency Governmental, 2014

Pendidikan Formal	Jumlah Total
(1)	(4)
1. Diploma I	0
2. Diploma III/IV	1
3. Strata 1	19
4. Strata 2	20
5. Strata 3	2
Jumlah	42

Sumber : Badan Kepegawaian Daerah Kabupaten Merangin
Source : *Regional Personnel Bureau of Merangin Regency*

TABEL : 2.3.8 **Banyaknya Pegawai Negeri Sipil yang Pensiun karena Batas Usia, atas Permintaan Sendiri dan Meninggal dalam Lingkungan Pemerintah Kabupaten Merangin, 2014**
The Number of Civil Servants who Pension because of the Age Limit, Request and Died in Merangin Regency Governmental, 2014

Golongan	Pensiun
(1)	(2)
I	0
II	4
III	11
IV	30
Jumlah	45

Sumber : Badan Kepegawaian Daerah Kabupaten Merangin
 Source : *Regional Personnel Bureau of Merangin Regency*

TABEL
TABLE : 2.3.9

Banyaknya Pegawai Negeri Sipil di Instansi Vertikal Menurut Unit Organisasi/Badan dan Jenis Kelamin di Kabupaten Merangin, 2014

Number of Civil Government Employees of Vertical Institutions by Unit Institution and Sex in Merangin Regency, 2014

Unit Organisasi>Nama Badan (Organization and Institution Unit)	Jenis Kelamin (Sex)		Jumlah Total
	Laki-laki (Male)	Perempuan (Female)	
(1)	(2)	(3)	(4)
1. Kejaksaan Negeri	15	5	20
2. Pengadilan Negeri	23	3	26
3. Pengadilan Agama	15	8	23
4. Kementerian Agama	280	254	534
5. Badan Pusat Statistik	19	11	30
6. Kantor Pertanahan	21	4	25
7. Kantor Pelayanan Pajak	51	4	55
8. Lembaga Pemasyarakatan Bangko	37	6	43
9. Kantor Pelayanan Perbendaharaan Negara	12	3	15
Jumlah	473	298	771

Sumber : Masing-masing Instansi Vertikal

Source : Each of Vertical Institution

TABEL : 2.3.10 **Banyaknya Pegawai Negeri Sipil di Instansi Vertikal Menurut Unit Organisasi/Badan dan GolonganKepangkatan di Kabupaten Merangin, 2014**

Number of Civil Government Employes of Vertical Institutions by Unit Institution and Hierarchy in Merangin Regency, 2014

Unit Organisasi>Nama Badan (Organization and Institution Unit)	Golongan Hierarchy				Jumlah
	I	II	III	IV	
(1)	(2)	(3)	(4)	(5)	(6)
1. Kejaksaan Negeri	0	5	14	1	20
2. Pengadilan Negeri	2	2	19	3	26
3. Pengadilan Agama	0	0	21	2	23
4. Kementerian Agama	0	75	371	8	454
5. Badan Pusat Statistik	0	4	27	1	32
6. Kantor Pertanahan	0	8	16	1	25
7. Kantor Pelayanan Pajak	0	33	21	1	55
8. Lembaga Pemasyarakatan Bangko	0	20	22	1	43
9. Kantor Pelayanan Perbendaharaan Negara	0	5	10	0	15
Jumlah	2	152	521	18	693

Sumber : Masing-masing Instansi Vertikal
Source : Each of Vertical Institution

TABEL
TABLE : 2.4.1

**Banyaknya Pelanggaran dan Kecelakaan Lalu Lintas yang
Dilaporkan dan Diselesaikandi Kabupaten Merangin, 2009-2014**
Number of Traffic Accident in Merangin Regency, 2009-2014

Tahun Year	Banyak Pelanggaran/ Number of Traffic Deliquency	Banyak Kecelakaan/Number of Traffic Accident		
		Dilaporkan/ Reported	Diselesaikan/ Solved	Persentase/ Percentage
(1)	(2)	(3)	(4)	(5)
2009	3 892	23	7	21,21
2010	2 650	42	39	83,00
2011	2 671	49	33	67,35
2012	3396	44	27	61,36
2013	2969	46	33	71,74
2014	3368	49	29	59,19

Sumber : Polres Merangin

Source : Police Resort/Command of Merangin

TABEL
TABLE

: 2.4.2

Banyaknya Kecelakaan, Korban Meninggal, Luka Berat dan Kerugian Material di Kabupaten Merangin, 2009-2014

Number of Traffic Accidents and Accident Result in Merangin Regency, 2009-2014

Tahun Year	Jumlah Kecelakaan <i>Number of Traffic Accident</i>	Korban Meninggal <i>Death Victims</i>	Korban Luka Berat <i>Serious Injuries Victims</i>	Kerugian Material Loss (Rp 000)
(1)	(2)	(3)	(4)	(5)
2009	34	33	13	142 200
2010	42	43	18	192 800
2011	49	48	15	283 300
2012	44	36	33	325 700
2013	46	30	14	457 800
2014	49	33	7	42 000

Sumber : Polres Merangin

Source : *Police Resort/Command of Merangin*

TABEL : 2.4.3 **Banyaknya Kejadian yang Dilaporkan Menurut Jenis Kejahatan di Kabupaten Merangin, 2014**
Number of Crime by Kind of Crime in Merangin Regency, 2014

Jenis Kejahatan <i>Kind of Crime</i>	Banyaknya Kejadian/ <i>Number of Crime</i>		
	Dilaporkan <i>Reported</i>	Diselesaikan <i>Solved</i>	Persentase <i>Percentage</i>
(1)	(2)	(3)	(4)
1. Curat	47	28	60,00
2. Curas	5	4	80,00
3. Curanmor	36	5	13,89
4. Anirat	2	-	-
5. Pem/Kebakaran	-	-	-
6. Pembunuhan	3	1	-
7. Narkotika	18	30	166,67
8. Uang Palsu	1	1	100,00
9. Dokumen Palsu	1	-	-
10. Perkosaan	2	1	50,00
11. Pemerasan	1	1	100,00
12. Perjudian	1	3	300,00
13. Unjuk Rasa	-	-	-
14. Perusakan	5	4	80,00
15. Penculikan	-	-	-
16. Penipuan	18	8	44,45
17. Penggelapan	36	15	41,67
18. Lingkungan Hidup (Peti)	3	3	100,00
19. Lahgun SNP/HDK/Sajam	2	1	50,00
20. Pencurian Kayu	1	1	100,00
21. Perlindungan Anak & Perempuan	13	12	92,31
22. KDRT	12	4	33,34
23. Lain-lain	121	96	80,00
MERANGIN 2014	328	218	66,46
2013	289	176	60,90
2012	166	101	60,84
2011	241	101	41,91
2010	290	152	52,42

Sumber : Polres Merangin

Source : Police Resort/Command of Merangin

TABEL
TABLE : 2.4.4

Banyaknya Surat Izin Mengemudi (SIM) yang Dikeluarkan Menurut Bulan dan Jenis Kelamin di Kabupaten Merangin, 2014
Number of Driving Licenses Issued by Month and Sex in Merangin Regency, 2014

Bulan <i>Month</i>	Jenis Kelamin/Sex		
	Laki-laki <i>Male</i>	Perempuan <i>Female</i>	Jumlah <i>Total</i>
(1)	(2)	(3)	(4)
Januari/ <i>January</i>	460	460	689
Februari/ <i>February</i>	536	268	804
Maret/ <i>March</i>	464	231	685
April/ <i>April</i>	375	187	562
Mei/ <i>May</i>	460	229	689
Juni/ <i>June</i>	465	232	697
Juli/ <i>July</i>	510	256	766
Agustus/ <i>August</i>	512	255	767
September/ <i>September</i>	382	191	573
Oktober/ <i>October</i>	374	186	560
November/ <i>November</i>	227	138	415
Desember/ <i>December</i>	548	273	821
MERANGIN 2014	5 313	2 906	8 028
2013	4 009	1 998	6 007
2012	4 945	2 441	7 386
2011	5 388	2 691	8 079
2010	3 862	1 605	5 467

Sumber : Polres Merangin

Source : Police Resort/Command of Merangin

TABEL : 2.4.5 **Banyaknya Surat Izin Mengemudi (SIM) yang Dikeluarkan Polres Merangin Menurut Jenis, 2005– 2014**
TABLE : 2.4.5 **Number of Driving Licenses Issued by Kind, 2005– 2014**

Tahun Years	A	B-1	B-2	C	Jumlah Total
(1)	(2)	(3)	(4)	(5)	(6)
2005	1338	435	1	4300	6074
2006	1225	431	10	6837	8503
2008	1287	357	5	3655	5304
2009	1599	306	22	3784	5711
2010	1724	343	9	3280	5356
2011	2 659	820	30	4 521	8 030
2012	2 637	806	34	3 909	7 386
2013	2503	713	25	2766	5708
2014	3185	280	5	4206	8038

Sumber : Polres Merangin

Source : Police Resort/Command of Merangin

TABEL : 2.4.6 **Banyaknya Perkara yang Diterima Pengadilan Agama Menurut Bulan di Kabupaten Merangin, 2014**
Number of Crimes Received by Islamic Court in Merangin Regency, 2014

Uraian <i>Explanation</i>	Jan <i>Jan</i>	Feb <i>Feb</i>	Mar <i>Mar</i>	Apr <i>Apr</i>	Mei <i>May</i>	Juni <i>June</i>
(1)	(2)	(3)	(4)	(5)	(6)	(7)
1. Dispensasi Kawin	-	-	-	-	2	-
2. Pengesahan Nikah	-	-	-	-	-	-
3. Izin Poligami	-	-	-	-	-	-
4. Cerai Talak	7	6	10	8	4	9
5. Cerai Gugat	25	14	21	23	21	16
6. Fasakh	-	-	-	-	-	-
7. Nafkah Isteri	-	-	-	-	-	-
8. Ahli Waris	-	-	-	-	-	-
9. Wakaf	-	-	-	-	-	-
10. Kewarisan	-	-	-	-	-	-
11. Hibah	-	-	-	-	-	-
12. Penunjukan.Wali	1	-	-	-	-	-
13. Penolakan Kawin	-	-	-	-	-	-
14. Pembatalan Kawin	-	-	-	-	-	-
15. Wasiat	-	-	-	-	-	-
16. Isbat Nikah	1	-	2	-	2	1
17. Wali Adhol	-	-	-	-	-	-
18. Harta Bersama	-	-	-	-	-	-
19. Pengesahan Anak	-	-	-	-	-	-
20. Lain-lain	-	-	-	-	-	1

Lanjutan Tabel/Continued Table 2.4.6

Uraian <i>Explanation</i>	Juli <i>July</i>	Agus <i>Aug</i>	Sep <i>Sep</i>	Okt <i>Oct</i>	Nov <i>Nov</i>	Des <i>Dec</i>
(1)	(8)	(9)	(10)	(11)	(12)	(13)
1. Dispensasi Kawin	-	-	-	-	-	-
2. Pengesahan Nikah	-	-	-	-	-	-
3. Izin Poligami	-	-	-	-	-	-
4. Cerai Telak	2	9	7	10	8	4
5. Cerai Gugat	5	24	23	22	16	16
6. Fasakh	-	-	-	-	-	-
7. Nafkah Isteri	-	1	-	-	-	-
8. Ahli Waris	-	-	-	-	-	-
9. Wakaf	-	-	-	-	-	-
10. Kewarisan	-	-	-	-	-	-
11. Hibah	-	-	-	-	-	-
12. Penunjukan.Wali	-	-	-	-	-	-
13. Penolakan Kawin	-	-	-	-	-	-
14. Pembatalan Kawin	-	-	-	-	-	-
15. Wasiat	-	-	-	-	-	-
16. Isbat Nikah	-	-	2	1	1	-
17. Wali Adhol	-	1	-	-	-	-
18. Harta Bersama	1	-	-	-	-	-
19. Pengesahan Anak	-	-	-	-	-	-
20. Lain-lain	1	-	-	2	-	-

Sumber : Pengadilan Agama Kabupaten.Merangin

Source : Court of Religious Justice Merangin Regency

TABEL
TABLE : 2.4.7

**Banyaknya Perkara yang Diputuskan Pengadilan Agama
Menurut Bulan di Kabupaten Merangin, 2014**

*Number of Crimes Resolved by Islamic Court
in Merangin Regency, 2014*

Uraian <i>Explanation</i>	Jan <i>Jan</i>	Peb <i>Feb</i>	Mar <i>Mar</i>	Apr <i>Apr</i>	Mei <i>May</i>	Juni <i>June</i>
(1)	(2)	(3)	(4)	(5)	(6)	(7)
1. Dispensasi Kawin	-	-	-	-	1	-
2. Pengesahan Nikah	-	-	-	-	-	-
3. Izin Poligami	-	-	-	-	-	-
4. Cerai Talak	3	8	9	6	7	6
5. Cerai Gugat	15	10	17	16	21	29
6. Fasakh	-	-	-	-	-	-
7. Nafkah Isteri	-	-	-	-	-	-
8. Ahli Waris	-	-	-	-	-	-
9. Wakaf	-	-	-	-	-	-
10. Kewarisan	-	-	-	-	-	-
11. Hibah	-	-	-	-	-	-
12. Penunjukan.Wali	1	-	-	-	1	-
13. Penolakan Kawin	-	-	-	-	-	-
14. Pembatalan Kawin	-	-	-	-	-	-
15. Wasiat	-	-	-	-	-	-
16. Isbat Nikah	-	1	-	2	-	1
17. Wali Adhol	-	-	-	-	-	-
18. Harta Bersama	-	-	-	-	-	-
19. Pengesahan Anak	-	-	-	-	-	-
20. Lain-lain	-	-	-	-	-	1

Lanjutan Tabel /Continued Table 2.4.7

Uraian <i>Explanation</i>	Juli <i>July</i>	Agus <i>Aug</i>	Sep <i>Sep</i>	Okt <i>Oct</i>	Nop <i>Nov</i>	Des <i>Dec</i>
(1)	(8)	(9)	(10)	(11)	(12)	(13)
21. Dispensasi Kawin	1	-	-	-	-	-
22. Pengesahan Nikah	-	-	-	-	-	-
23. Izin Poligami	-	-	-	-	-	-
24. Cerai Telak	9	5	7	3	7	10
25. Cerai Gugat	14	11	22	20	21	17
26. Fasakh	-	-	1	-	-	-
27. Nafkah Isteri	-	-	-	-	-	-
28. Ahli Waris	-	-	-	-	-	-
29. Wakaf	-	-	-	-	-	-
30. Kewarisan	-	-	-	-	-	-
31. Hibah	-	-	-	-	-	-
32. Penunjukan.Wali	-	-	-	-	-	-
33. Penolakan Kawin	-	-	-	-	-	-
34. Pembatalan Kawin	-	-	-	-	-	-
35. Wasiat	-	-	-	-	-	-
36. Isbat Nikah	2	-	-	2	1	1
37. Wali Adhol	-	-	1	-	-	-
38. Harta Bersama	-	1	-	-	-	-
39. Pengesahan Anak	-	-	-	-	-	-
40. Lain-lain	1	1	-	-	1	1

Sumber : Pengadilan Agama Kabupaten.Merangin
 Source : Court of Religious Justice Merangin Regency

TABEL
TABLE : 2.4.8

**Banyaknya Kasus Pidana Diputuskan dan Terdakwa Menurut
Jenis Kelamin di Kabupaten Merangin, 2014**

*Number of Crime Solved and Accused by Sex
in Merangin Regency, 2014*

	Bulan Month	Kasus Pidana Diputuskan Crime Solved	Terdakwa/Tertuduh Accused	
			Laki-laki Male	Perempuan Female
	(1)	(2)	(3)	(4)
1.	Januari/January	9	9	0
2.	Februari/February	25	19	9
3.	Maret/March	22	24	3
4.	April/April	13	15	0
5.	Mei/May	12	16	0
6.	Juni/June	19	18	6
7.	Juli/July	25	28	1
8.	Agustus/August	24	26	4
9.	September/September	11	11	1
10.	Oktober/October	6	12	0
11.	November/November	6	6	0
12.	Desember/December	14	14	1
MERANGIN 2014		186	198	25
	2013	116	132	5
	2012	182	298	4
	2011	151	302	18
	2010	148	336	16
	2009	147	354	8

Sumber : Pengadilan Negeri Bangko

Source : State Court of Bangko

TABEL
TABLE : 2.4.9

**Banyaknya Perkara Pidana dan Perdata yang Masuk dan yang
Telah Diputuskan oleh Pengadilan Negeri Bangko, 2005-2014**

*Number of Civil and Criminal Cases Reported and Settled in State
Court of Bangko, 2005-2014*

Tahun Year	Pidana <i>Criminal</i>			Perdata <i>Civil</i>		
	Masuk <i>Reported</i>	Putus <i>Settled</i>	Sisa <i>To be Settled</i>	Masuk <i>Reported</i>	Putus <i>Settled</i>	Sisa <i>To be Settled</i>
(1)	(2)	(3)	(4)	(5)	(6)	(7)
2005	252	217	35	11	8	7
2006	287	292	28	8	11	4
2007	276	282	22	14	15	3
2008	158	161	19	9	9	3
2009	140	136	23	13	10	6
2010	149	167	5	13	15	4
2011	119	109	15	12	13	3
2012	131	128	18	10	7	6
2013	122	116	6	9	12	3
2014	181	152	29	19	12	7

Sumber : Pengadilan Negeri Bangko
Source : State Court of Bangko

TABEL
TABLE : 2.4.10

Banyaknya Perkara Masuk, Diselesaikan dan Tahanan Menurut Bulan di Kejari Kabupaten Merangin, 2014

Number of Crime Reported, Solved and Prisoners By Month in Public Procecutur of Merangin Regency, 2014

Bulan Month	Banyaknya Perkara yang Masuk Number of Fited Suits	Jumlah Tahanan Number of Prisoners	Perkara yang Diselesaikan Number of Law Suits Already Finished
(1)	(2)	(3)	(4)
1. Januari/January	8	8	11
2. Februari/February	18	18	14
3. Maret/March	12	11	9
4. April/April	3	11	8
5. Mei/May	4	16	10
6. Juni/June	11	8	7
7. Juli/July	12	9	7
8. Agustus/August	5	9	4
9. September/September	8	12	10
10. Oktober/October	12	15	10
11. November/November	11	13	13
12. Desember/December	8	14	10
MERANGIN 2014	112	114	113
2013	113	146	64
2012	104	129	102
2011	104	129	102
2010	148	177	148
2009	127	182	146

Sumber : Kejaksaan Negeri Kabupaten Merangin

Source : Public Procecutur Office Bangko

TABEL
TABLE : 2.4.11

**Banyaknya Perkara Pidana yang Dapat Diselesaikan di Kejari
Bangko dengan Acara Pemeriksaan Biasa/Singkat, 2014**

*Number of Criminal Case Resolved by TheBangko Public
ProcecutorInterrogationRegular/Short,2014*

Tindak Pidana	Jumlah Perkara yang Masuk	Jumlah Perkara Tunggakan	Perkara yang Telah Diselesaikan	Sisa Perkara yang Belum Diselesaikan
(1)	(2)	(3)	(4)	(5)
Narkotik	-	-	-	-
Psikotropika	-	-	-	-
Perkosaan	9	-	5	4
Perampokan	-	-	-	-
Pencurian	27	-	27	-
Kehutanan	2	-	2	-
KDRT	-	-	-	-
Perjudian	5	-	2	3
Perlindungan Anak	-	-	-	-
Senjata Api	-	-	-	-
Perkebunan	-	-	-	-
TPUL	-	-	-	-
Laka Lantas	1	-	1	-
Pembunuhan	-	-	-	-
Pertambangan dan Batu Bara	-	-	-	-
Narkoba	27	-	27	-

Sumber : Kejaksaan Negeri Kabupaten Merangin

Source : *Public Procecutor Office Bangko*

TABEL : 2.4.12 **Banyaknya Narapidana Menurut Bulan dan Lamanya Hukuman di Kabupaten Merangin, 2014**
TABLE : 2.4.12 *Number of Prisoner by Month and Time in Jail in Merangin Regency, 2014*

Bulan Month	Lamanya Hukuman/Time in Jail			
	> 5 Tahun/ more than 5 years		1-5 Tahun/ 1-5 Years	
	Laki-laki/ Male	Perempuan/ Female	Laki-laki/ Male	Perempuan/ Female
(1)	(2)	(3)	(4)	(5)
1. Januari/January	72	-	142	-
2. Februari/February	74	-	151	-
3. Maret/March	74	-	143	4
4. April/April	75	-	149	1
5. Mei/May	74	-	129	-
6. Juni/June	72	-	125	7
7. Juli/July	74	-	139	5
8. Agustus/August	77	-	132	5
9. September/September	77	-	135	4
10. Oktober/October	76	-	117	3
11. November/November	75	-	117	4
12. Desember/December	75	-	103	4

Lanjutan Tabel /Continued Table 2.4.12

Bulan Month	Lamanya Hukuman/Time in Jail			
	< 1 Tahun/ Less than 1 Years		Jumlah/Total	
	Laki-laki/ Male	Perempuan/ Female	Laki-laki/ Male	Perempuan/ Female
(1)	(6)	(7)	(8)	(9)
1. Januari/January	32	-	246	0
2. Februari/February	38	-	263	0
3. Maret/March	40	4	257	8
4. April/April	43	1	267	2
5. Mei/May	33	1	236	1
6. Juni/June	27	-	224	7
7. Juli/July	25	7	238	12
8. Agustus/August	28	5	237	10
9. September/September	35	3	247	7
10. Oktober/October	28	1	221	4
11. November/November	32	-	224	4
12. Desember/December	26	-	204	4

Sumber : Lembaga Pemasyarakatan Kabupaten Merangin
 Source : Rehabilitation/Jail Office of Merangin Regency

TABEL
TABLE : 2.4.13

**Banyaknya Narapidana Menurut Bulan, Kelompok
dan Jenis Kelamin di Kabupaten Merangin, 2014**

*Number of Prisoners by Month, Group and Sex
in Merangin Regency, 2014*

Bulan Month	Dewasa/Adult		Pemuda/Teenager	
	Laki-laki/ Male	Perempuan/ Female	Laki-laki/ Male	Perempuan/ Female
(1)	(2)	(3)	(4)	(5)
1. Januari/January	175	0	39	0
2. Februari/February	184	0	41	0
3. Maret/March	177	4	40	0
4. April/April	179	1	45	0
5. Mei/May	160	1	43	0
6. Juni/June	19	0	38	0
7. Juli/July	174	7	39	0
8. Agustus/August	172	5	37	0
9. September/September	173	4	39	0
10. Oktober/October	154	3	39	0
11. November/November	165	4	27	0
12. Desember/December	151	4	27	0

Lanjutan Tabel /Continued Table 2.4.13

Bulan Month	Anak-anak/Kids		Jumlah/Total	
	Laki-laki/ Male	Perempuan/ Female	Laki-laki/ Male	Perempuan/ Female
(1)	(6)	(7)	(8)	(9)
1. Januari/January	2	0	216	0
2. Februari/February	3	0	228	0
3. Maret/March	0	0	217	4
4. April/April	4	0	228	1
5. Mei/May	4	0	207	1
6. Juni/June	4	0	61	0
7. Juli/July	4	0	217	7
8. Agustus/August	9	0	218	5
9. September/September	10	0	222	4
10. Oktober/October	10	0	203	3
11. November/November	12	0	204	4
12. Desember/December	10	0	188	4

Sumber : Lembaga Pemasyarakatan Kabupaten Merangin
 Source : Rehabilitation/Jail Office of Merangin Regency

TABEL
TABLE : 2.4.14

Banyaknya Narapidana Menurut Jenis Kejahatan/Pelanggaran dan Jenis Kelamin di Kabupaten Merangin, 2014

Number of Prisoners by Kind of Crime and Sex in Merangin Regency, 2014

Jenis Pelanggaran	Jenis Kelamin Sex		Jumlah Total
	Laki-laki/ Male	Perempuan/ Female	
(1)	(2)	(3)	(4)
1. Politik terhadap Kepala Negara	0	0	0
2. Ketertiban Umum	1	0	1
3. Pembakaran	0	0	0
4. Kesusilaan	36	0	36
5. Perjudian	10	0	10
6. Penculikan	0	0	0
7. Pembunuhan	9	0	9
8. Penganiayaan	6	1	7
9. Pencurian	64	0	64
10. Perampokan	11	0	11
11. Memeras/Mengancam	0	0	0
12. Penggelapan	6	1	7
13. Penipuan	0	0	0
14. Penadahan	4	0	4
15. Lain-lain Kejahatan	0	0	0
16. Kejahatan Ekonomi	0	0	0
17. Pelanggaran KUHP	0	0	0
18. Pelanggaran Ekonomi	0	0	0
19. Narkotika	80	8	88
20. Psicotropika	0	0	0
21. Korupsi	2	0	2
22. Kehutanan	0	0	0
23. Terorisme	0	0	0
24. Lain-lain	38	0	38
Merangin 2013	267	10	277

Sumber : Lembaga Pemasyarakatan Kabupaten Merangin

Source : *Rehabilitation/Jail Office of Merangin Regency*

TABEL : 2.4.15 **Banyaknya Persil Bidang Tanah yang Diberi Sertifikat di Kabupaten Merangin, 2005 – 2014**
The Amount of The Certificated Landin Merangin Regency, 2005–2014

Tahun Year	Hak Milik Ownership	Hak Guna Bangunan Construction	Hak Pakai User	Hak Guna Usaha Cultivation	Hak Tang- gungan Dependent	Jumlah Total
(1)	(2)	(3)	(4)	(5)	(6)	(7)
2005	2123	6	2	0	712	2 843
2006	1607	0	5	0	513	2 125
2007	1433	0	14	0	862	2 309
2008	4 484	12	5	0	1 244	5 745
2009	5 139	6	7	0	888	6 040
2010	5 957	4	2	0	558	6 521
2011	6 695	319	58	0	1 870	8 942
2012	1 678	167	82	0	1 465	3 392
2013	4 270	0	62	0	4 300	8 632
2014	3 342	58	84	1	2 791	6 276

Sumber : Kantor Pertanahan Kabupaten Merangin
 Source : Land Agency Of Merangin Regency

TABEL : 2.4.16 **Banyaknya Peralihan Hak Atas Tanah di Kabupaten Merangin, 2005-2014**
The Amount of Change of The Right on Land in Merangin Regency, 2005-2014

Tahun	Jual beli dan Hibah	Warisan	Wakaf	Balik Nama Sebagian	Perubahan Hak	Penggabungan Hak	Jumlah
(1)	(2)	(3)	(4)	(5)	(6)	(7)	(8)
2005	475	78	2	534	0	0	1 089
2006	518	117	10	631	0	0	1 276
2007	781	85	8	525	0	0	1 399
2008	1 167	60	10	1 031	0	0	2 268
2009	674	69	7	658	14	5	1 427
2010	1 661	1 09	1	1 199	0	0	2 970
2011	2 624	95	11	2 465	7	10	5 212
2012	2 864	109	1	1 211	14	73	4 272
2013	2 392	177	1	0	11	0	2 521
2014	1966	108	3	304	11	8	2400

Sumber : Kantor Pertanahan Kabupaten Merangin
 Source : Land Agency of Merangin Regency

TABEL
TABLE : 2.4.17

**Banyaknya Pencatatan Peralihan Hak Atas Tanah di
Kabupaten Merangin, 2005-2014**

*The Amount of Registered of Land Right Change
in Merangin Regency, 2005-2014*

Tahun	SKPT	ROYA	Kutipan/ Salinan/ Pengecekan	Izin Perubahan Penggunaan Tanah
(1)	(2)	(3)	(4)	(5)
2005	12	431	1 247	0
2006	3	456	0	0
2007	0	874	0	0
2008	0	438	4 059	0
2009	0	846	2 362	0
2010	6	446	2 988	42
2011	31	531	3 710	61
2012	18	854	4 283	53
2013	24	1 056	4 891	64
2014	75	1 098	5 148	45

Lanjutan Tabel/Continued Table 2.4.17

Tahun	Ralat Nama	Sertifikat Pengganti	Sita Perwalian/Waris	Jumlah
(1)	(6)	(7)	(8)	(9)
2005	0	1247	0	2 937
2006	0	0	0	459
2007	0	0	0	874
2008	0	0	0	4 497
2009	3	0	69	3 280
2010	0	4	92	3 578
2011	5	91	65	4 494
2012	23	105	0	5 336
2013	37	70	0	6 142
2014	37	44	0	6447

Sumber : Kantor Pertanahan Kabupaten Merangin
 Source : Land Agency of Merangin Regency

**TABEL
TABLE**

: 2.4.18

**Luas Tanah yang Diberi Izin Perubahan Penggunaan Tanah
di Kabupaten Merangin, 2013***The Amount of Permitted Land in Use Changes
in Merangin Regency, 2013*

Bulan	Luas yang dimohon	Luas yang diberikan	Luas sisa	Jenis Peruntukan
(1)	(2)	(3)	(4)	(5)
1. Januari	51 614	51 614	0	Non Pertanian
2. Februari	58 385	48 385	10 000	Non Pertanian
3. Maret	62 159	46 471	15 688	Non Pertanian
4. April	136 453	125 690	10 763	Non Pertanian
5. Mei	160 616	77 479	83 137	Non Pertanian
6. Juni	0	0	0	-
7. Juli	103 614	93 313	10 291	Non Pertanian
8. Agustus	48 665	48 665	0	Non Pertanian
9. September	4 914	4 914	0	Non Pertanian
10. Oktober	55 981	16 150	39 831	Non Pertanian
11. November	10 079	10 079	0	Non Pertanian
12. Desember	39 174	39 174	0	Non Pertanian

Sumber : Kantor Pertanahan Kabupaten Merangin

Source : Land Agency Of Merangin Regency

**TABEL
TABLE****: 2.4.19****Luas Tanah yang Diberi Izin Lokasi di Kabupaten Merangin, 2014***The Amount of The Permitted Location Land
in Merangin Regency, 2014*

Bulan	Luas yang dimohon	Luas yang disetujui	Jenis peruntukan tanah
(1)	(2)	(3)	(4)
1. Januari	0	0	Pembangunan Pabrik
2. Februari	0	0	-
3. Maret	0	0	-
4. April	29	29	Pembangunan Pabrik
5. Mei	0	0	-
6. Juni	0	0	-
7. Juli	7988	7988	Pembangunan Pabrik
8. Agustus	14	14	Pembangunan Pabrik
9. September	0	0	-
10. Oktober	0	0	-
11. November	0	0	-
12. Desember	0	0	-

Sumber : Kantor Pertanahan Kabupaten Merangin
 Source : Land Agency of Merangin Regency

TABEL : 2.4.20
TABLE : 2.4.20
Banyaknya IMB Diterbitkan Badan Penanaman Modal dan Perizinan Terpadu Kabupaten Merangin, 2014
Number of IMB which is Issued of Integrated Investment and Licensing Agency of Merangin Regency, 2014

Bulan Month	Jenis Bangunan Kind of Building			
	Rumah/ Tempat Tinggal	Ruko	Kantor	Sekolah
(1)	(2)	(3)	(4)	(5)
1. Januari <i>January</i>	57	19	0	0
2. Februari <i>February</i>	3	14	0	0
3. Maret <i>March</i>	0	1	0	0
4. April <i>April</i>	3	14	0	0
5. Mei <i>May</i>	19	10	1	0
6. Juni <i>June</i>	8	5	0	0
7. Juli <i>July</i>	0	2	0	0
8. Agustus <i>August</i>	1	7	0	0
9. September <i>September</i>	3	9	0	0
10. Oktober <i>Oktober</i>	13	3	0	0
11. November <i>November</i>	37	1	1	0
12. Desember <i>Desember</i>	42	5	0	0
Jumlah 2014	186	90	2	0

Lanjutan Tabel /Continued Table 2.4.20

Bulan Month	Jenis Bangunan Kind of Building			
	Rumah Sakit	Asrama Santri	SPBU	Penginapan/ Hotel
(1)	(2)	(3)	(4)	(5)
1. Januari <i>January</i>	0	0	0	0
2. Februari <i>February</i>	0	0	1	0
3. Maret <i>March</i>	0	0	0	0
4. April <i>April</i>	1	0	0	0
5. Mei <i>May</i>	0	0	0	0
6. Juni <i>June</i>	0	0	0	0
7. Juli <i>July</i>	0	0	0	0
8. Agustus <i>August</i>	0	0	0	0
9. September <i>September</i>	0	0	0	0
10. Oktober <i>October</i>	0	0	0	0
11. November <i>November</i>	0	0	1	1
12. Desember <i>Desember</i>	0	0	0	0
Jumlah 2014	1	0	1	6


Lanjutan Tabel /Continued Table 2.4.20

Bulan Month	Jenis Bangunan Kind of Building		
	Perdagangan danJasa	Tower	Toko
(1)	(2)	(3)	(4)
1. Januari <i>January</i>	0	0	0
2. Februari <i>February</i>	0	0	0
3. Maret <i>March</i>	0	0	0
4. April <i>April</i>	0	0	0
5. Mei <i>May</i>	0	4	0
6. Juni <i>June</i>	0	1	0
7. Juli <i>July</i>	0	1	0
8. Agustus <i>August</i>	0	1	0
9. September <i>September</i>	0	1	0
10. Oktober <i>Oktober</i>	0	0	0
11. November <i>November</i>	0	0	0
12. Desember <i>Desember</i>	0	0	1
Jumlah 2014	0	9	1

Lanjutan Tabel /Continued Table 2.4.21

Bulan <i>Month</i>	Jenis Bangunan <i>Kind of Building</i>		
	MCK Plus	Lapangan Futsal	Jumlah
(1)	(2)	(3)	(4)
1. Januari <i>January</i>	0	0	0
2. Februari <i>February</i>	0	0	0
3. Maret <i>March</i>	0	0	0
4. April <i>April</i>	0	0	0
5. Mei <i>May</i>	0	0	0
6. Juni <i>June</i>	0	0	0
7. Juli <i>July</i>	0	0	0
8. Agustus <i>August</i>	0	0	0
9. September <i>September</i>	0	0	0
10. Oktober <i>Oktober</i>	4	0	0
11. November <i>November</i>	0	0	0
12. Desember <i>Desember</i>	0	0	0
Jumlah 2014	4	0	0

Sumber: Badan Penanaman Modal dan Perizinan Terpadu Kabupaten Merangin
 Source: *Integrated Investment and Licensing Agency of Merangin Regency*



**BAB 3
PENDUDUK &
TENAGA KERJA**

<http://monev.kab.bps.go.id>

BAB 3
PENDUDUK DAN TENAGA KERJA

3.1 Penduduk

Data kependudukan yang disajikan pada Merangin Dalam Angka ini merupakan hasil proyeksi Sensus Penduduk. Tahun 2014, penduduk Merangin berjumlah 360.187 orang. Dibandingkan tahun sebelumnya, penduduk Kabupaten Merangin meningkat sebesar 1,71 persen. Dilihat dari segi kepadatan penduduk tahun 2014, maka rata-rata kepadatan penduduk per km² menurut kecamatan adalah :

- Kecamatan Jangkat 10
- Kecamatan Sungai Tenang 16
- Kecamatan Muara Siau 15
- Kecamatan Lembah Masurai 34
- Kecamatan Tiang Pumpung 17
- Kecamatan Pamenang 97
- Kecamatan Pamenang Barat 85
- Kecamatan Renah Pamenang 132
- Kecamatan Pamenang Selatan 62
- Kecamatan Bangko 298
- Kecamatan Bangko Barat 58
- Kecamatan Batang Mesumai 92
- Kecamatan Nalo Tantan 62
- Kecamatan Sungai Manau 34
- Kecamatan Renah Pembarap 46
- Kecamatan Pangkalan Jambu 15
- Kecamatan Tabir 89
- Kecamatan Tabir Ulu 41
- Kecamatan Tabir Selatan 145
- Kecamatan Tabir Ilir 65
- Kecamatan Tabir Timur 72
- Kecamatan Tabir Lintas 70
- Kecamatan Margo Tabir 106
- Kecamatan Tabir Barat 11

BAB 3
POPULATION AND EMPLOYMENT

3.1 Population

Population data presented on Merangin in Figures based on projection of population census. In 2014, the number of population is 360.187, it's increased 1.71 percent than previous year. In terms of population density in 2014, the average density per km² according to the districts are :

- *Jangkat District 10*
- *Sungai Tenang District 16*
- *Muara Siau District 15*
- *Lembah Masurai District 34*
- *Tiang Pumpung District 17*
- *Pamenang District 97*
- *Pamenang Barat District 85*
- *Renah Pamenang District 132*
- *Pamenang Selatan District 62*
- *Bangko District 298*
- *Bangko Barat District 58*
- *Batang Mesumai District 92*
- *Nalo Tantan District 62*
- *Sungai Manau District 34*
- *Renah Pembarap District 46*
- *Pangkalan Jambu District 15*
- *Tabir District 89*
- *Tabir Ulu District 41*
- *Tabir Selatan District 145*
- *Tabir Ilir District 65*
- *Tabir Timur District 72*
- *Tabir Lintas District 70*
- *Margo Tabir District 106*
- *Tabir Barat District 11*

3.2 Tenaga Kerja

Jumlah angkatan kerja di Kabupaten Merangin keadaan Agustus 2014 mencapai 161.363 orang yang terdiri dari 157.248 orang bekerja dan 4.115 orang pencari pekerjaan/pengangguran.

Berdasarkan data dari Dinas Sosial Tenaga Kerja dan Transmigrasi Jumlah Pencari Kerja pada tahun 2014 adalah 470 orang.

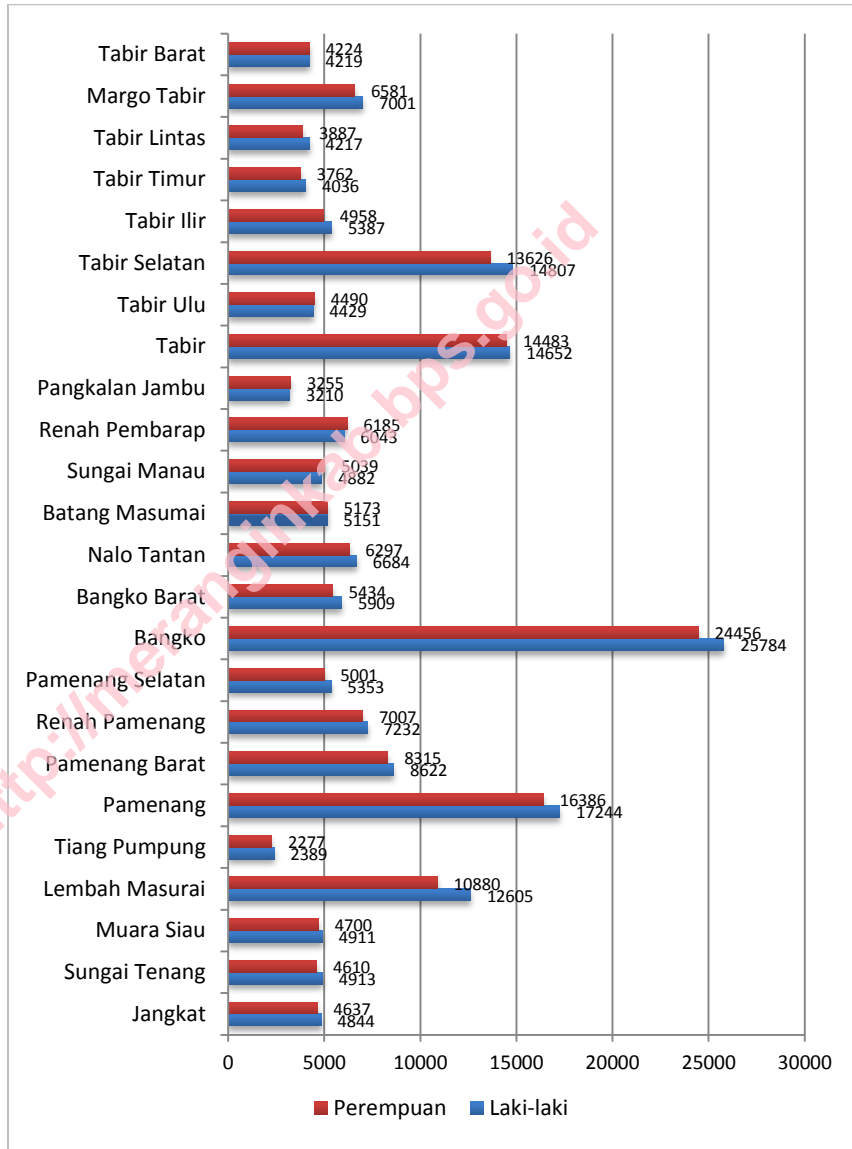
3.2 Employment

Total labor force in Merangin Regency in August 2014 amount to 161.363 people, consists of 157.248 people employed and 4.115 people looking for a job/unemployment.

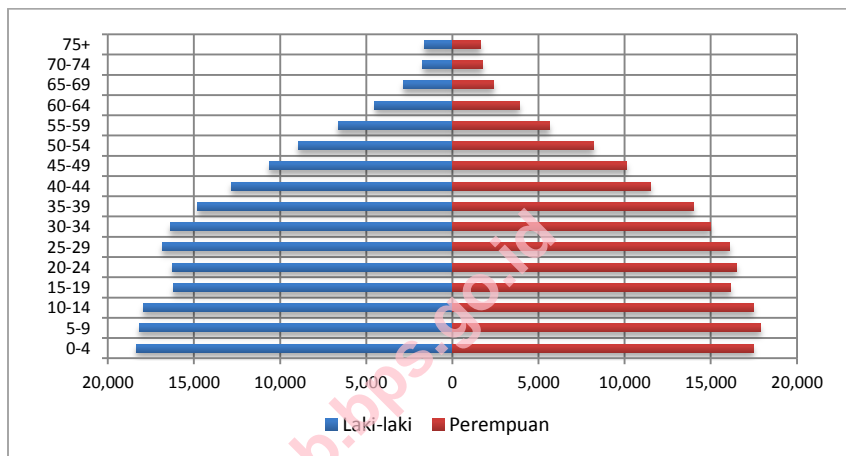
According to the data from Social, Manpower and Transmigration Service of Merangin Regency, the job seekers in 2014 was 470 people.

<http://meranginkab.bps.go.id>

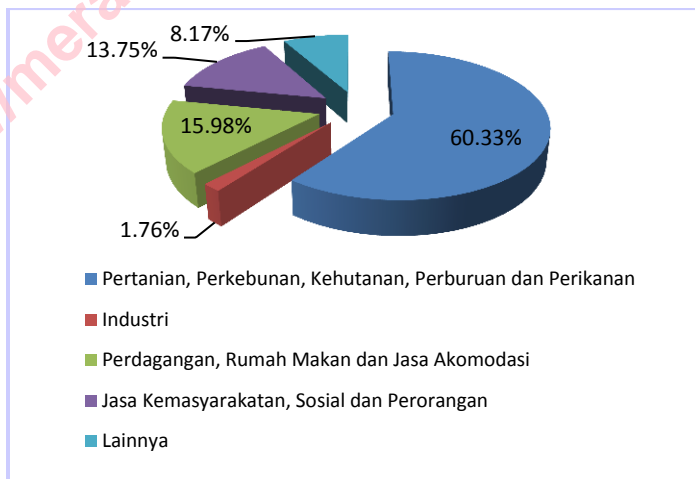
Gambar 3.1 Jumlah Penduduk Per Kecamatan di Kabupaten Merangin, 2014
Number of Population by District in Merangin Regency, 2014



Gambar 3.2 Jumlah Penduduk Per Kelompok Umur di Kabupaten Merangin, 2014
Number of Population by Age in Merangin Regency, 2014



Gambar 3.3 Persentase Penduduk Berumur 15 Tahun keatas yang Bekerja menurut Lapangan Usaha, 2014
Percentage of Population 15 Years of Age and Over who Worked by Industrial Origin, 2014



TABEL
TABLE : 3.1.1

**Banyaknya Penduduk Menurut Kecamatan dan Sex Rasio
di Kabupaten Merangin, 2014**

*Number of Population by District and Sex Ratio in
Merangin Regency, 2014*

	Kecamatan <i>District</i>	Jenis Kelamin/ <i>Sex</i>		Jumlah <i>Total</i>	Sex <i>Ratio</i>
		Laki-laki <i>Male</i>	Perempuan <i>Female</i>		
	(1)	(2)	(3)	(4)	(5)
1.	Jangkat	4,844	4,637	9,481	104
2.	Sungai Tenang	4,913	4,610	9,523	107
3.	Muara Siau	4,911	4,700	9,611	104
4.	Lembah Masurai	12,605	10,880	23,485	116
5.	Tiang Pumpung	2,389	2,277	4,666	105
6.	Pamenang	17,244	16,386	33,630	105
7.	Pamenang Barat	8,622	8,315	16,937	104
8.	Renah Pamenang	7,232	7,007	14,239	103
9.	Pamenang Selatan	5,353	5,001	10,354	107
10.	Bangko	25,784	24,456	50,240	105
11.	Bangko Barat	5,909	5,434	11,343	109
12.	Batang Mesumai	5,151	5,173	10,324	100
13.	Nalo Tantan	6,684	6,297	12,981	106
14.	Sungai Manau	4,882	5,039	9,921	97
15.	Renah Pambarap	6,043	6,185	12,228	98
16.	Pangkalan Jambu	3,210	3,255	6,465	99
17.	Tabir	14,652	14,483	29,135	101
18.	Tabir Ulu	4,429	4,490	8,919	99
19.	Tabir Selatan	14,807	13,626	28,433	109
20.	Tabir Ilir	5,387	4,958	10,345	109
21.	Tabir Timur	4,036	3,762	7,798	107
22.	Tabir Lintas	4,217	3,887	8,104	108
23.	Margo Tabir	7,001	6,581	13,582	106
24.	Tabir Barat	4,219	4,224	8,443	100
MERANGIN 2014		184 524	175 663	360 187	105
	2013	181 390	172 709	354 009	105
	2012	178 227	169 584	347 811	105
	2011	174 896	166 502	341 398	105
	2010	171 694	163 231	334 925	105

Sumber : Badan Pusat Statistik Kabupaten Merangin

Source : Central Statistics Board of Merangin Regency

TABEL : 3.1.2 **Banyaknya Penduduk Menurut Kelompok Umur di Kabupaten Merangin, 2014**
TABLE : 3.1.2 **Number of Population by Age Group in Merangin Regency, 2014**

Kelompok Umur Age Group	Penduduk/Population		
	Laki-laki Male	Perempuan Female	Jumlah Total
(1)	(2)	(3)	(4)
0-4	18,317	17,490	35,807
5-9	18,172	17,906	36,078
10-14	17,940	17,478	35,418
15-19	16,202	16,121	32,323
20-24	16,256	16,492	32,748
25-29	16,845	16,105	32,950
30-34	16,353	15,008	31,361
35-39	14,777	13,977	28,754
40-44	12,815	11,514	24,329
45-49	10,607	10,100	20,707
50-54	8,936	8,163	17,099
55-59	6,615	5,657	12,272
60-64	4,498	3,908	8,406
65-69	2,856	2,395	5,251
70-74	1,718	1,736	3,454
75+	1,617	1,613	3,230
Jumlah/Total 2014	184 524	175 663	360 187
2013	181 390	172 709	354 009
2012	178 227	169 584	347 811
2011	174 896	166 502	341 398
2010	171 694	163 231	334 925

Sumber : Badan Pusat Statistik Kabupaten Merangin
 Source : Central Statistics Board of Merangin Regency

TABEL
TABLE : 3.1.3

Banyaknya Penduduk Menurut Kewarganegaraan di Kabupaten Merangin, 2010 (Sensus Penduduk 2010)
Numbers of Population by Citizens in Merangin Regency, 2010

Kecamatan <i>District</i>	WNA Keturunan Cina			WNI Keturunan Cina		
	LK <i>Male</i>	PR <i>Female</i>	JLH <i>Total</i>	LK <i>Male</i>	PR <i>Female</i>	JLH <i>Total</i>
(1)	(2)	(3)	(4)	(5)	(6)	(7)
1. Jangkat	0	0	0	0	0	0
2. Sungai Tenang	0	0	0	0	0	0
3. Muara Siau	0	0	0	0	0	0
4. Lembah Masurai	0	0	0	0	0	0
5. Tiang Pumpung	0	0	0	0	0	0
6. Pamenang	0	0	0	12	14	26
7. Pamenang Barat	0	0	0	0	0	0
8. Renah Pamenang	0	0	0	0	0	0
9. Pamenang Selatan	0	0	0	0	0	0
10. Bangko	0	0	0	45	62	107
11. Bangko Barat	0	0	0	0	0	0
12. Batang Mesumai	0	0	0	0	0	0
13. Nalo Tanian	0	0	0	0	0	0
14. Sungai Manau	0	0	0	0	0	0
15. Renah Pembarap	0	0	0	0	0	0
16. Pangkalan Jambu	0	0	0	0	0	0
17. Tabir	0	0	0	13	16	29
18. Tabir Ulu	0	0	0	0	0	0
19. Tabir Selatan	0	0	0	0	0	0
20. Tabir Ilir	0	0	0	0	0	0
21. Tabir Timur	0	0	0	0	0	0
22. Tabir Lintas	0	0	0	0	0	0
23. Margo Tabir	0	0	0	0	0	0
24. Tabir Barat	0	0	0	0	0	0
MERANGIN 2010	0	0	0	70	92	162

Sumber : Badan Pusat Statistik Kabupaten Merangin
Source : Central Statistics Board Of Merangin Regency

TABEL : 3.1.4 **Banyaknya Desa, Luas Wilayah, Penduduk, dan Kepadatan di Kabupaten Merangin, 2014**
TABLE : 3.1.4 *Numbers of Village, Area, Population, and Density by District in Merangin Regency, 2014*

	Kecamatan <i>District</i>	Banyaknya/Numbers			% Luas <i>Percentage</i>	Kepadatan <i>Density</i>
		Desa /Kel. <i>Village</i>	Luas Area (Km ²)	Penduduk Population		
	(1)	(2)	(3)	(4)	(5)	(6)
1.	Jangkat	11	967,23	9,481	12,60	10
2.	Sungai Tenang	14	593,56	9,523	7,73	16
3.	Muara Siau	17	655,06	9,611	8,53	15
4.	Lembah Masurai	15	688,99	23,485	8,97	34
5.	Tiang Pumpung	6	274,86	4,666	3,58	17
6.	Pamenang	14	346,54	33,630	4,51	97
7.	Pamenang Barat	8	199,55	16,937	2,60	85
8.	Renah Pamenang	4	107,58	14,239	1,40	132
9.	Pamenang Selatan	4	167,47	10,354	2,18	62
10.	Bangko	8	168,39	50,240	2,19	298
11.	Bangko Barat	6	196,47	11,343	2,56	58
12.	Batang Mesumai	10	111,34	10,324	1,45	92
13.	Nalo Tantan	7	206,58	12,981	2,69	62
14.	Sungai Manau	10	295,50	9,921	3,85	34
15.	Renah Pembarap	12	272,86	12,228	3,55	45
16.	Pangkalan Jambu	8	427,05	6,465	5,56	15
17.	Tabir	11	333,33	29,135	4,34	87
18.	Tabir Ulu	6	219,64	8,919	2,86	41
19.	Tabir Selatan	8	196,25	28,433	2,56	145
20.	Tabir Ilir	7	158,92	10,345	2,07	65
21.	Tabir Timur	4	108,75	7,798	1,42	72
22.	Tabir Lintas	5	115,38	8,104	1,50	70
23.	Margo Tabir	6	128,30	13,582	1,67	106
24.	Tabir Barat	14	739,50	8,443	9,63	11
MERANGIN 2014		215	7 679,10	360 187	100,00	47
2013		215	7 679,10	358 530	100,00	46
2012		215	7 679,10	350 062	100,00	45
2011		212	7 679,10	341 563	100,00	44

TABEL : 3.1.5 **Luas Wilayah, Banyaknya Penduduk, Kepadatan dan Pertumbuhan Penduduk di Kabupaten Merangin, 2005–2014**
Area, Numbers of Population, Density and Growth in Merangin Regency, 2005– 2014

Tahun Year	Penduduk Population	Luas Area (Km ²)	Kepadatan (Jiwa/km) Density	Pertumbuhan Penduduk (%) Population Growth (%)
(1)	(2)	(3)	(4)	(5)
2010	334 925	7 679,10	43	-
2011	341 398	7 679,10	44	1,93
2012	347 811	7 679,10	45	1,88
2013	354 099	7 679,10	46	1,81
2014	360 187	7 679,10	47	1,72

Sumber : Badan Pusat Statistik Kabupaten Merangin
 Source : Central Statistics Board Of Merangin Regency

TABEL : 3.1.6 **Persentase Penduduk Perempuan Usia 10 Tahun ke Atas yang Pernah Kawin Menurut Usia Perkawinan Pertama di Kabupaten Merangin, 2014**
Percentage of Female Population Aged 10 Years Old and Over Who Ever Married by Age at First Marriage in Merangin Regency, 2014

Usia Perkawinan Pertama <i>The Age at First Marriage</i>	Persentase Penduduk <i>Percentage of Population</i>
(1)	(3)
< 16	17,02
16 - 18	44,05
19 - 24	31,67
25 +	7,26

Sumber : Badan Pusat Statistik Kabupaten Merangin
 Source : Central Statistics Board Of Merangin Regency

TABEL
TABEL : 3.1.7

**Banyaknya Pemeluk Agama Menurut Kecamatan
di Kabupaten Merangin, 2014**
Member of Religious Groups in Merangin Regency, 2014

Kecamatan <i>District</i>	Islam <i>Islam</i>	Protestan <i>Protestant</i>	Khatolik <i>Catholic</i>	Hindu <i>Hindu</i>	Budha <i>Buddhist</i>
(1)	(2)	(3)	(4)	(5)	(6)
1. Jangkat	9577	0	0	0	0
2. Sungai Tenang	10219	0	0	0	0
3. Muara Siau	10367	7	0	0	0
4. Lembah Masurai	14440	2	1	0	0
5. Tiang Pumpung	5163	2	0	0	0
6. Pamenang	30759	213	1127	17	17
7. Pamenang Barat	16926	151	68	0	0
8. Renah Pamenang	11212	12	1309	0	0
9. Pamenang Selatan	10651	18	130	0	0
10. Bangko	49169	426	1775	24	33
11. Bangko Barat	12002	33	0	0	0
12. Batang Mesumai	10880	62	34	1	4
13. Nalo Tantan	16589	59	82	3	0
14. Sungai Manau	11800	8	0	0	0
15. Renah Pembarap	13210	12	0	0	0
16. Pangkalan Jambu	9056	2	0	0	0
17. Tabir	30693	62	15	0	0
18. Tabir Ulu	8424	7	2	0	0
19. Tabir Selatan	28149	457	255	23	0
20. Tabir Ilir	8344	44	18	0	0
21. Tabir Timur	8039	0	15	0	0
22. Tabir Lintas	7588	15	33	0	0
23. Margo Tabir	15353	59	143	0	0
24. Tabir Barat	10754	0	0	0	0
MERANGIN 2014	359 363	1 653	5 007	68	54
2013	340 120	3 004	3 647	71	93
2012	331 826	2 885	3 093	74	96
2011	336 798	2 818	1 859	33	55
2010	329 810	2 791	595	10	0
2009	288 971	1 256	1 734	11	41

Sumber :Kementerian Agama Kabupaten Merangin
Source: Religious Ministry of Merangin Regency

TABEL : 3.1.8 **Banyaknya Wajib KTP, yang Sudah Memiliki KTP dan yang Belum Memiliki KTP di Kabupaten Merangin, 2014**
Number of Person Who Required to Have Identification Card, Already Have and Not yet Have Identification Card in Merangin Regency, 2014

Kecamatan <i>District</i>	Jumlah/Total		
	Wajib KTP	Sdh Punya KTP	Blm Punya KTP
(1)	(2)	(3)	(4)
1. Jangkat	7281	1079	6202
2. Sungai Tenang	6766	1478	5288
3. Muara Siau	7583	765	6818
4. Lembah Masurai	9198	850	8348
5. Tiang Pumpung	4002	1424	2578
6. Pamenang	26639	8638	18001
7. Pamenang Barat	13273	5706	7567
8. Renah Pamenang	11558	5401	6157
9. Pamenang Selatan	7523	1730	5793
10. Bangko	39904	14081	25823
11. Bangko Barat	8752	3401	5351
12. Batang Mesumai	7933	3115	4818
13. Nalo Tantan	11110	3322	7788
14. Sungai Manau	8031	3793	4238
15. Renah Pembarap	9426	8062	1364
16. Pangkalan Jambu	5165	1387	3778
17. Tabir	23820	7200	16620
18. Tabir Ulu	6880	2730	4150
19. Tabir Selatan	22149	7975	1474
20. Tabir Ilir	7984	1333	6651
21. Tabir Timur	6172	3235	2937
22. Tabir Lintas	6374	2353	4021
23. Margo Tabir	11181	3752	7429
24. Tabir Barat	7622	1105	6517
MERANGIN 2014	276 326	93 915	182 411
2013	263 077	130 211	132 866
2012	252 691	64 523	182 527
2011	235 229	100 709	134 520
2010	215 029	59 983	155 046

Sumber : Dinas Kependudukan dan Pencatatan Sipil Kabupaten Merangin
 Source : Corporation of Demography and Civil of Merangin Regency

TABEL
TABLE : 3.1.9

Realisasi Penerbitan Akta-akta Capil Dinas Kependudukan dan Pencatatan Sipil Kabupaten Merangin, 2014

Number of Person Who Have To Have Identification Card, Have and Not yet Have Identification Card in Merangin Regency, 2014

Kecamatan <i>District</i>	Tahun					
	s/d 2009	2010	2011	2012	2013	2014
(1)	(2)	(3)	(4)	(5)	(6)	(7)
1. Akta Kelahiran	60 475	16 968	11 534	40 881	11 252	12 855
2. Akta Kematian	24	2	6	19	4	28
3. Akta Perkawinan	347	68	75	248	118	88
4. Akta Perceraian	4	1	0	1	4	1
5. Akta Pengangkatan Anak	0	0	2	2	0	0
JUMLAH	60 850	17 039	11 617	41 151	11 378	12 972

Sumber :Dinas Kependudukan dan Pencatatan Sipil Kabupaten Merangin
Source :Corporation of Demography and Civil of Merangin Regency

TABEL
TABLE : 3.2.1

**Banyaknya Angkatan Kerja, Bukan Angkatan Kerja
dan Penduduk 15 Tahun ke Atas di Kabupaten Merangin,
2005 – 2014**

*Number of Labor, Non Labor and Population 15 Years and Over in
Merangin Regency, 2005–2014*

Tahun Years	Angkatan Kerja Labor	Bukan Angkatan Kerja Non Labor	Penduduk Usia 15 Tahun ke atas Population 15 years and over
(1)	(2)	(3)	(4)
2005	145 735	70 767	216 502
2006	147 231	71 493	218 724
2007	148 842	72 276	221 118
2008	131 342	64 375	197 717
2009	130 104	70 930	201 034
2010	171 187	80 637	251 824
2011	162 152	73 173	235 325
2012	157 350	83 231	240 581
2013	149 397	95 899	245 296
2014	161 363	92 336	253 699

Sumber : Badan Pusat Statistik Kabupaten Merangin
Source : Central Statistics Board Of Merangin Regency

TABEL : 3.2.2 **Penduduk Berumur 15 Tahun ke Atas Menurut Jenis Kegiatan Utama di Kabupaten Merangin, 2014**
Population 15 Years and Over by Type of Activity in Merangin Regency, 2014

Jenis Kegiatan Utama <i>Main Activity</i>	2012	2013	2014
(1)	(2)	(3)	(4)
I. Angkatan Kerja <i>Economically Active</i>	157 350	149 397	161 363
1. Bekerja <i>Employed</i>	152 946	140 420	157 248
2. Pengangguran Terbuka ¹ <i>Unemployment ¹</i>	4 404	8 977	4 115
II. Bukan Angkatan Kerja <i>Not Economically Active</i>	83 231	95 899	92 336
1. Sekolah <i>Attending School</i>	19 802	14 188	22 957
2. Mengurus Rumah Tangga <i>Housekeeping</i>	56 913	66 270	60 554
3. Lainnya <i>Others</i>	6 516	15 441	8 825
Jumlah/Total	240 581	245 296	253 699
Tingkat Partisipasi Angkatan Kerja (TPAK)	65,40	60,90	63,60
Tingkat Pengangguran	2,8	6,01	2,55

Sumber : Survei Angkatan Kerja Nasional (Sakernas), BPS
 Source : National Labor Force Survey, BPS

TABEL
TABLE : 3.2.3

Penduduk Berumur 15 Tahun ke Atas Menurut Jenis Kegiatan Utama dan Jenis Kelamin di Kabupaten Merangin, 2014
Population 15 Years and Over by Type of Activity and Sex in Merangin Regency, 2014

Jenis Kegiatan Utama <i>Main Activity</i>	Laki-laki <i>Male</i>	Perempuan <i>Female</i>	Jumlah <i>Total</i>
(1)	(2)	(3)	(4)
Angkatan Kerja <i>Economically Active</i>	110 122	51 241	161 363
1. Bekerja <i>Employed</i>	108 176	49 072	157 248
2. Pengangguran Terbuka ¹ <i>Unemployment ¹</i>	1 946	2 169	4 115
Bukan Angkatan Kerja <i>Not Economically Active</i>	20 381	71 955	92 336
1. Sekolah <i>Attending School</i>	12 077	10 880	22 957
2. Mengurus Rumah Tangga <i>Housekeeping</i>	1 993	58 561	60 554
3. Lainnya <i>Others</i>	6 311	2 514	8 825
Jumlah/Total	130 503	123 196	253 699
Tingkat Partisipasi Angkatan Kerja (TPAK)	84,38	41,59	63,60
Tingkat Pengangguran	1,77	4,23	2,55

Sumber : Survei Angkatan Kerja Nasional Agustus 2014
Source : *National Labor Force Survey, August 2014*

TABEL : 3.2.4 **Penduduk Berumur 15 Tahun ke Atas Menurut Jenis Kegiatan Utama dan Pendidikan yang Ditamatkan di Kabupaten Merangin, 2014**
Population 15 Years and Over by Type of Activity and Educational Attainment in Merangin Regency, 2014

Jenis Kegiatan Utama <i>Main Activity</i>	Pendidikan yang Ditamatkan <i>Education</i>			Jumlah <i>Total</i>
	SD ke bawah Elementary School and before	SMP Junior High School	SMU ke Atas Senior High School and After	
(1)	(2)	(3)	(4)	(5)
I. Angkatan Kerja <i>Economically Active</i>	80 662	31 167	49 534	161 363
1. Bekerja <i>Employed</i>	80 349	30 329	46 570	157 248
2. Pengangguran Terbuka ¹ <i>Unemployment¹</i>	313	838	2 964	4 115
II. Bukan Angkatan Kerja <i>Not Economically Active</i>	45 448	27 372	19 516	92 336
Jumlah/Total	126 110	58 539	69 050	253 699
Tingkat Partisipasi Angkatan Kerja (TPAK)	63,96	53,24	71,74	63,60
Tingkat Pengangguran	0,39	2,69	5,98	2,55

Sumber : Survei Angkatan Kerja Nasional (Sakernas), BPS
 Source : *National Labor Force Survey, BPS*

TABEL
TABLE : 3.2.5

**Penduduk Berumur 15 Tahun ke Atas yang Bekerja Menurut
Kelompok Umur dan Jenis Kelamin di Kabupaten Merangin, 2014**
*Population 15 Years and Over who Worked by Age and Sex
in Merangin Regency, 2014*

Kelompok Umur <i>Age Class</i>	Laki-laki <i>Male</i>	Perempuan <i>Female</i>	Jumlah <i>Total</i>
(1)	(2)	(3)	(4)
15 – 24	15 645	6 312	21 957
25 – 54	79 067	37 691	116 758
55 +	13 464	5 069	18 533
Jumlah/Total	108 176	49 072	157 248

Sumber : Survei Angkatan Kerja Nasional (Sakernas), BPS
Source : National Labor Force Survey, BPS

TABEL
TABLE : 3.2.6

Penduduk Berumur 15 Tahun ke Atas yang Bekerja Menurut Lapangan Usaha dan Jenis Kelamin di Kabupaten Merangin, 2014
Population 15 Years and Over who Worked by Industrial Origin and Sex in Merangin Regency, 2014

Jenis Kegiatan Utama <i>Main Activity</i>	Laki-laki <i>Male</i>	Perempuan <i>Female</i>	Jumlah <i>Total</i>
(1)	(2)	(3)	(4)
1. Pertanian, kehutanan <i>Agriculture</i>	72 722	22 148	94 870
2. Industri pengolahan <i>Industry</i>	1 585	1 184	2 769
3. Perdagangan, restoran, dan hotel <i>Trading, restaurant, and hotel</i>	11 485	13 651	25 136
4. Jasa kemasyarakatan <i>Public Service</i>	10 475	11 151	21 626
5. Lainnya <i>Others</i>	11 909	938	12 847
Jumlah/Total	108 176	49 072	157 248

Sumber : Survei Angkatan Kerja Nasional (Sakernas), BPS
Source : *National Labor Force Survey, BPS*

TABEL : 3.2.7 **Jumlah Pencari Kerja Menurut Jenis Kelamin di Kabupaten Merangin, 2011- 2014**
Number of Job Seeker by Sex in Merangin Regency, 2011 -2014

Tahun Years	Laki-laki Male	Perempuan Female	Jumlah Total
(1)	(2)	(3)	(4)
2011	11 745	3 173	14 918
2012	3 362	2 203	6 065
2013	3 844	3 882	7 726
2014	1 946	2 169	4 115

Sumber : Survei Angkatan Kerja Nasional (Sakernas), BPS
Source : National Labor Force Survey, BPS

TABEL : 3.2.8 **Tingkat Pengangguran Terbuka dan Tingkat Partisipasi Angkatan Kerja di Kabupaten Merangin, 2009– 2014**
Unemployment Rate and Labor Participation Rate, 2009-2014

Tahun Years	Tingkat Pengangguran Terbuka (persen) <i>Unemployment Rate (percent)</i>	Tingkat Partisipasi Angkatan Kerja <i>Labor Participation Rate (percent)</i>
(1)	(2)	(3)
Agustus 2009	7,75	64,72
Agustus 2010	7,38	67,98
Agustus 2011	4,55	68,91
Agustus 2012	2,80	65,40
Agustus 2013	6,01	60,90
Agustus 2014	2,55	63,60

Sumber : Survei Angkatan Kerja Nasional (Sakernas), BPS
Source : *National Labor Force Survey, BPS*

TABEL : 3.2.9 **Banyaknya Pencari Kerja yang Terdaftar Menurut Bulan dan Tingkat Pendidikan di Kabupaten Merangin, 2014**
Number of Registered Job Seeker by Month and Educational Status in Merangin Regency, 2014

Bulan Month	SD Elementary School		SLTP Junior High School		SLTA Senior High School	
	Laki- laki Male	Perem- puan Female	Laki- laki Male	Perem- puan Female	Laki- laki Male	Perem- puan Female
(1)	(2)	(3)	(4)	(5)	(6)	(7)
1. Januari/ January	-	-	1	-	10	2
2. Februari/February	-	-	-	-	5	2
3. Maret/March	-	-	-	-	6	1
4. April/April	-	-	-	-	3	2
5. Mei/May	-	-	-	-	6	5
6. Juni/June	-	-	-	-	14	3
7. Juli/July	-	-	-	-	13	7
8. Agustus/August	-	-	-	-	28	11
9. September/September	-	-	4	-	27	5
10. Oktober/October	-	-	-	-	17	8
11. November/November	-	-	-	-	24	12
12. Desember/December	-	-	-	-	6	16
Jumlah/Total 2014	0	0	5	0	159	74

Lanjutan Tabel /Continued Table 3.2.9

Bulan Month	DIPLOMA Academy		S-1 University		Merangin 2014
	Laki-laki Male	Perem- puan Female	Laki-laki Male	Perem- puan Female	
(1)	(8)	(9)	(10)	(11)	(12)
1. Januari/January	-	-	-	-	13
2. Februari/February	1	4	3	4	19
3. Maret/March	-	4	6	7	24
4. April/April	1	5	2	2	15
5. Mei/May	1	-	9	5	26
6. Juni/June	2	5	12	6	42
7. Juli/July	-	2	16	15	53
8. Agustus/August	3	19	14	4	79
9. September/September	31	2	5	3	77
10. Oktober/October	2	1	7	4	39
11. November/November	-	5	3	2	46
12. Desember/December	2	4	3	6	37
Jumlah/Total 2014	43	51	80	58	470

Sumber : Dinas Sosial, Tenaga Kerja dan Transmigrasi Kabupaten Merangin

Source : Social, Manpower and Transmigration Service of Merangin Regency

TABEL
TABLE : 3.2.10

Banyaknya Pencari Kerja yang Terdaftar Menurut Kelompok Umur dan Jenis Kelamin di Kabupaten Merangin, 2003-2013

Number of Registered Job Seekers by Age Group and Sex in Merangin Regency, 2003 –2013

TAHUN Years	15-29 Tahun		30-54 Tahun		> 54 Tahun	
	Laki-laki Male	Perempuan Female	Laki-laki Male	Perempuan Female	Laki-laki Male	Perempuan Female
(1)	(2)	(3)	(4)	(5)	(6)	(7)
2003	2 214	1 929	566	595	0	0
2004	3 133	2 970	792	819	0	0
2005	4 560	3 922	1 410	1 259	0	0
2006	193	140	569	233	0	0
2007	3 952	3 415	1 107	1 005	0	0
2008	2 645	2 268	967	877	0	0
2009	3 786	3 103	612	765	0	0
2010	4 151	3 264	734	773	0	0
2011	4 294	3 349	797	801	4	0
2012	175	183	20	11	0	0
2013	3 118	2 872	136	381	0	0

Sumber : Dinas Sosial, Tenaga Kerja dan Transmigrasi Kabupaten Merangin
Source : Social, Manpower and Transmigration Service of Merangin Regency

TABEL
TABLE : 3.2.11

Banyaknya Pencari Kerja yang Terdaftar dan Ditempatkan Menurut Tingkat Pendidikan di Kabupaten Merangin, 2014
Number of Registered Job Seekers and Placed by Education Level, 2014

Tingkat Pendidikan	Yang Terdaftar			Yang Ditempatkan		
	Pria	Wanita	Jumlah	Pria	Wanita	Jumlah
(1)	(2)	(3)	(4)	(5)	(6)	(7)
SD/ Tidak Tamat	-	-	-	-	-	-
SLTP	5	-	5	-	-	-
SLTA	159	74	233	44	28	72
DI/DII	2	5	7	1	1	2
DIII/Sarjana Muda	41	46	87	5	14	19
Sarjana	80	58	138	31	34	65
MERANGIN 2014	287	183	470	81	77	158

Sumber : Dinas Sosial, Tenaga Kerja dan Transmigrasi Kabupaten Merangin

Source : Office of Social Affairs, Manpower and Transmigration of Merangin Regency

TABEL : 3.2.12 **Banyaknya Tenaga Kerja yang Dilatih Melalui Sarana KLK dan LIS di Kabupaten Merangin, 2003–2014**
Number of Labor Trained by KLK and LIS in Merangin Regency, 2003–2014

Tahun Years	Banyaknya Yang Dilatih Skill Trained	
	KLK	LIS
(1)	(2)	(3)
2003	0	15
2004	0	296
2005	0	201
2006	0	230
2007	32	244
2008	32	68
2009	96	16
2010	149	0
2011	132	0
2012	310	0
2013	432	0
2014	400	0

Sumber : Dinas Sosial, Tenaga Kerja dan Transmigrasi Kabupaten Merangin
 Source : Social, Manpower and Transmigration Service of Merangin Regency

TABEL : 3.2.13 **Banyaknya Tenaga Kerja yang Dilatih Melalui Sarana KLK/BLK Menurut Sub Kejuruan di Kabupaten Merangin, 2010-2014**
TABLE : 3.2.13 *Number of Labor Trained by KLK /BLK by Sub Vocational in Merangin Regency, 2010-2014*

Sub Kejuruan	Tahun/Years				
	2010	2011	2012	2013	2014
(1)	(4)	(5)	(6)	(7)	(8)
1. Bordir	16	16	32	32	16
2. Menjahit	32	32	111	176	64
3. Reparasi HP	0	16	15	16	16
4. Teknisi Komputer	16	16	15	0	0
5. Instalasi Listrik	16	16	28	16	0
6. Tata Rias	0	0	15	48	0
7. Processing	0	0	16	0	0
8. Montir Sepeda Motor	35	36	78	48	160
Jumlah/Total	149	132	310	336	256

Sumber : Dinas Sosial, Tenaga Kerja dan Transmigrasi Kabupaten Merangin
 Source : Social, Manpower and Transmigration Service of Merangin Regency

TABEL
TABLE : 3.2.14

Banyaknya Transmigran Menurut Tahun Penempatan di Kabupaten Merangin
Numbers of Transmigrants by Year Being Placed in Merangin Regency

Lokasi <i>Location</i>	Tahun Penempatan <i>Year Being Placed</i>	Jumlah Transmigran <i>Number of Transmigrants</i>	
		Kepala Keluarga <i>Head of Household</i>	Jiwa Person
(1)	(2)	(3)	(4)
Pamenang I	1979/1980	450	1987
Pamenang II	1979/1980	705	3113
Pamenang III	1979/1980	430	1848
Pamenang IV	1981/1982	415	1899
Pamenang V	1981/1983	600	2373
Pamenang VI	1982/1982	736	3128
Pamenang VII	1982/1982	674	2793
Pamenang VIII	1982/1982	436	1859
Pamenang IX	1982/1982	400	1678
Pamenang X	1983/1985	787	3345
Pamenang XI	1983/1985	442	1745
Pamenang XII	1984/1985	495	1993
Kubang Ujo I	1980/1981	457	1974
Kubang Ujo II	1980/1981	343	1697
Kubang Ujo III	1981/1982	400	1776
Hitam Ulu I	1981/1982	500	2134
Hitam Ulu II	1981/1982	500	1997
Hitam Ulu III	1981/1982	500	2118
Hitam Ulu IV	1981/1982	380	1477
Hitam Ulu V	1981/1982	530	2187
Hitam Ulu VI	1981/1982	500	1920
Hitam Ulu IX	1983/1984	383	1582
Hitam Ulu XI	1984/1985	270	1158
Hitam Ulu XII	1984/1985	473	2078
Kuamang Kuning XI	1984/1985	395	1495
Kuamang Kuning XII	1984/1985	206	897
Kuamang Kuning XIII	1984/1985	254	1084
Tiang Pumpung	1991/1992	200	743
Pulau Bayur	1992/1993	126	403
Nalo Gedang	1992/1993	125	474
Baru Nalo	1992/1993	125	462
Batang Kibul I	2002	264	889
Batang Kibul II	2002	236	956
Pulau Tebakar	2002	300	1093

Sumber : Dinas Sosial, Ketenagakerjaan dan Transmigrasi Provinsi Jambi
Source : Regional Office of The Manpower and Transmigration, Jambi Province

BAB 4 SOSIAL

<http://metamarketing.bps.go.id>



**BAB 4
SOSIAL**

4.1 Pendidikan

Salah satu program pokok pembangunan Kabupaten Merangin adalah meningkatkan pembangunan sektor pendidikan formal mulai dari tingkat sekolah dasar sampai dengan perguruan tinggi dan pendidikan non formal berupa pendidikan dan latihan berbagai bidang pengetahuan keterampilan yang diperlukan untuk pembangunan serta pembinaan generasi muda dan generasi yang sehat jasmani dan rohani.

Jumlah sekolah negeri dan swasta di Kabupaten Merangin tahun 2013 adalah :

- TK = 169
- SD = 306
- SMP = 82
- SMU = 21
- SMK = 15

Jumlah siswa negeri dan swasta:

- TK = 5.477
- SD = 46.239
- SMP = 11.559
- SMU = 6.161
- SMK = 3.285

Di samping itu juga terdapat data madrasah dilingkungan Kementerian Agama (Tabel IV.1.31 – IV.1.36).

4.2 Kesehatan

Penyediaan berbagai sarana kesehatan di Kabupaten Merangin disajikan dalam tabel IV.2.4. Pada

**CHAPTER IV
SOCIAL**

4.1 Education

One of the main program of Merangin Government is to improve the education from elementary school up to university and non formal ones such as both education and training with variety of vocationalities in case to develop and bring up the youth generations and gymnastic in preparing them with health body and spirit.

The numbers of school in Merangin Regency in 2013 :

- Kindergarten = 169
 - Primary School = 306
 - Junior High School = 82
 - Senior High School = 21
 - Vocational Senior High School = 15
- The numbers of students (person):*

- Kindergarten = 5.477
- Elementary School = 46.239
- Junior High School = 11.559
- Senior High School = 6.161
- Vocational Senior High School = 3.285

Besides, there are data of Islamic schools under the directives of Ministry of Religious Affair (Table IV.1.31–IV.1.36).

4.2 The Health

The health equipment of health item in Merangin Regency were shown at table IV.2.4. In 2013 we

tahun 2013 terdapat 1 unit Rumah Sakit Umum Daerah, 22 unit Puskesmas, dan 404 posyandu. Selain itu, pada tabel IV.2.1 disajikan jumlah tenaga kesehatan yang terdiri dari tenaga dokter, tenaga keperawatan, bidan, tenaga kefarmasian, teknisi medis, tenaga gizi dan tenaga kesehatan masyarakat.

Data tentang akseptor keluarga berencana dapat dilihat mulai dari tabel IV.2.17.

4.3 Agama

Sub bab tentang keagamaan meliputi data tentang jumlah tempat ibadah (masjid, mushola, gereja, pura, vihara, dan klenteng) dan data jamaah haji. (Tabel IV.3.1 – IV.3.6)

4.4 Sosial lainnya

Sub bab sosial lainnya meliputi perkembangan perpustakaan, seniman dan karang taruna, .

could find out 1 Public State Hospital, 21centre of public health, and 404 integrated health service. Besides, there are providers the number of health personnel including doctor, nurses, pharmacy nutrient specialist, medical technician, and public health.

Table IV.2.17 shows data about family planning acceptor.

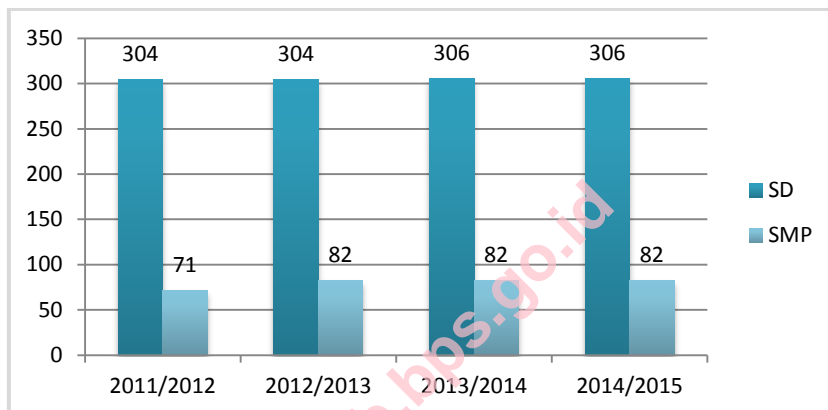
4.3 Religion

This sub topic covered data about number of house of worship (mosque, musholla, churches, temples, vihara's and china temple) and number of pilgrim. (Table IV.3.1 – IV.3.6)

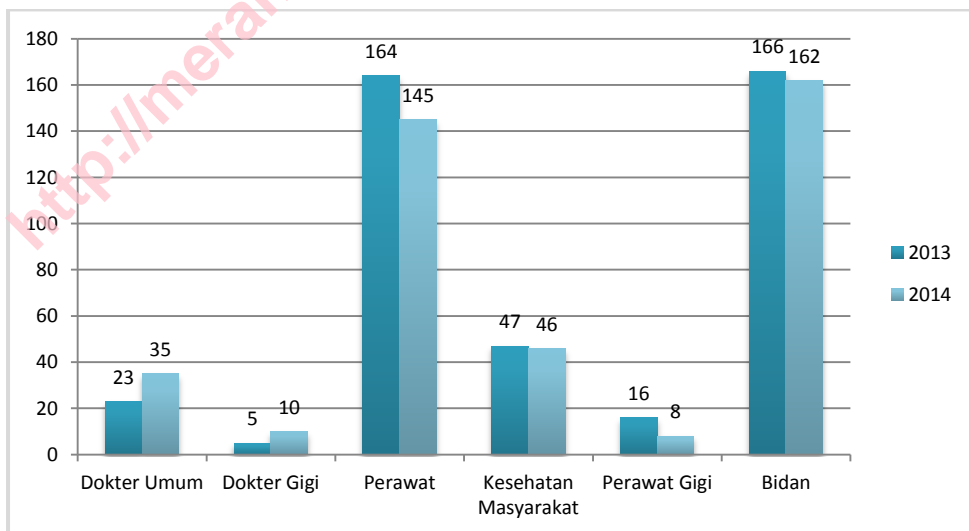
4.4 Social and Others

This subtopic covered the number of library, artist and karang taruna.

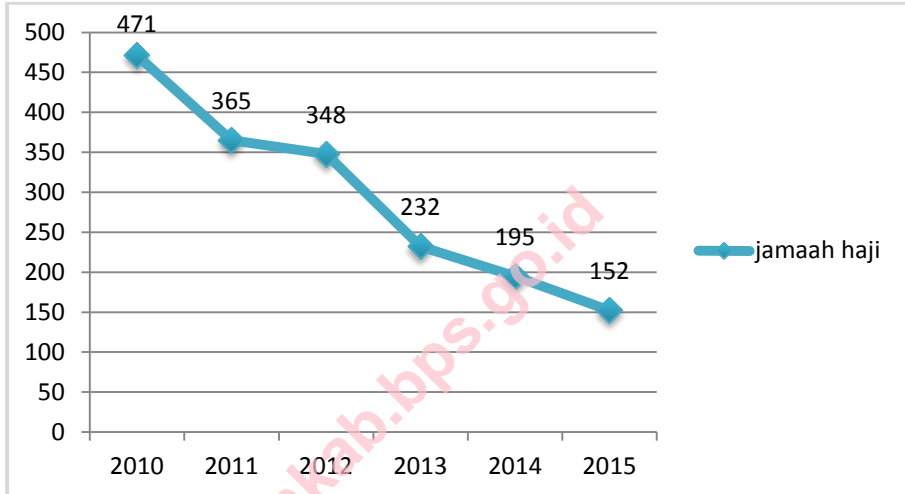
Gambar 4.1 Jumlah Sekolah Dasar (SD) dan Sekolah Menengah Pertama (SMP) di Kabupaten Merangin, 2011-2014
The Number of Primary School and Junior High School in Merangin Regency, 2011-2015



Gambar 4.2 Jumlah Tenaga Kesehatan Tertentu di Puskesmas menurut Keahlian di Kabupaten Merangin, 2013-2014
Number Of Medical Health Personnel in Public Health Centre by Skill in Merangin Regency, 2013-2014



Gambar 4.3 Jumlah Jemaah Haji yang Diberangkatkan dari Kabupaten Merangin, 2010-2015
Number of Moslem Pilgrims Departing from Merangin Regency, 2010-2015



TABEL : 4.1.1 **Banyaknya Taman Kanak-Kanak, Siswa, Guru dan Kelas di Kabupaten Merangin, 2014/2015**
Number of Kindergarten School, Pupils, Teachers and Class in Merangin Regency, 2014/2015

Kecamatan <i>District</i>	TK <i>Kindergarten</i>	Siswa <i>Students</i>		Guru <i>Teachers</i>	Kelas/ <i>Rombel</i>
		Laki-laki <i>Male</i>	Perempuan <i>Female</i>		
(1)	(2)	(4)	(5)	(6)	(7)
1. Jangkat	8	119	108	34	12
2. Sungai Tenang	4	63	41	13	5
3. Muara Siau	8	88	83	30	8
4. Lembah Masurai	7	95	102	25	10
5. Tiang Pumpung	3	29	25	11	3
6. Pamenang	15	229	208	59	30
7. Pamenang Barat	4	80	82	15	9
8. Renah Pamenang	8	147	153	47	14
9. Pamenang Selatan	5	94	75	15	8
10. Bangko	18	549	543	155	59
11. Bangko Barat	6	98	94	24	9
12. Batang Mesumai	4	30	31	18	5
13. Nalo Tantan	3	31	29	12	4
14. Sungai Manau	8	98	73	37	12
15. Renah Pembarap	8	96	86	30	10
16. Pangkalan Jambu	7	89	96	25	9
17. Tabir	6	113	110	30	14
18. Tabir Ulu	3	38	48	9	5
19. Tabir Selatan	18	375	331	67	31
20. Tabir Ilir	5	69	65	15	8
21. Tabir Timur	3	70	55	12	6
22. Tabir Lintas	6	66	53	20	9
23. Margo Tabir	5	104	81	19	10
24. Tabir Barat	7	58	77	27	14
MERANGIN 2014/2015	169	2 828	2 649	749	304

Sumber : Dinas Pendidikan Nasional Kabupaten Merangin
 Source : National Education Service of Merangin Regency

TABEL : 4.1.2. **Banyaknya Sekolah Dasar, Ruang Kelas, Kelas, dan Guru di Kabupaten Merangin, 2014/2015**
TABLE : 4.1.2. *Number of Primary School, Classroom, Class and Teachers in Merangin Regency, 2014/2015*

Kecamatan <i>District</i>	Sekolah Dasar <i>Primary School</i>	Ruang Kelas <i>Classroom</i>	Kelas <i>Class</i>	Guru <i>Teachers</i>
(1)	(2)	(3)	(4)	(5)
1. Jangkat	15	94	98	166
2. Sungai Tenang	15	96	90	154
3. Muara Siau	17	125	100	152
4. Lembah Masurai	17	100	111	163
5. Tiang Pumpung	7	39	42	82
6. Pamenang	22	182	184	281
7. Pamenang Barat	12	94	75	145
8. Renah Pamenang	8	52	56	107
9. Pamenang Selatan	7	49	81	89
10. Bangko	24	203	253	535
11. Bangko Barat	11	64	70	51
12. Batang Mesumai	13	89	85	191
13. Nalo Tantan	11	76	76	172
14. Sungai Manau	12	71	73	139
15. Reanah Pembarap	16	113	92	174
16. Pangkalan Jambu	8	42	48	85
17. Tabir	21	172	172	267
18. Tabir Ulu	10	63	54	95
19. Tabir Selatan	15	129	128	195
20. Tabir Ilir	7	48	55	66
21. Tabir Timur	5	47	51	64
22. Tabir Lintas	7	43	43	76
23. Margo Tabir	7	52	87	97
24. Tabir Barat.	19	117	120	167
MERANGIN 2014/2015	306	2 160	2 244	3 713
2013/2014	306	1 939	2 346	4 124

Sumber : Dinas Pendidikan Nasional Kabupaten Merangin
 Source : *National Education Service of Merangin Regency*

TABEL
TABLE : 4.1.3

**Banyaknya Guru Sekolah Dasar Menurut Jabatan
diKabupaten Merangin, 2013/2014**

*Number of Primary School Teachers by Kind
in Merangin Regency, 2013/2014*

	Kecamatan <i>District</i>	Umum <i>General</i>	Agama <i>Religius</i>	Penjas <i>Health</i>
	(1)	(2)	(3)	(4)
1.	Jangkat	195	15	30
2.	Sungai Tenang	195	15	30
3.	Muara Siau	221	17	34
4.	Lembah Masurai	221	17	34
5.	Tiang Pumpung	91	7	14
6.	Pamenang	299	23	46
7.	Pamenang Barat	156	12	24
8.	Renah Pamenang	104	8	8
9.	Pamenang Selatan	78	6	12
10.	Bangko	338	26	52
11.	Bangko Barat	143	11	22
12.	Batang Mesumai	169	13	26
13.	Nalo Tantan	130	10	20
14.	Sungai Manau	156	12	24
15.	Renah Pembarap	208	16	32
16.	Pangkalan Jambu	104	8	16
17.	Tabir	299	23	46
18.	Tabir Ulu	130	10	20
19.	Tabir Selatan	195	15	30
20.	Tabir Ilir	91	7	14
21.	Tabir Timur	65	5	10
22.	Tabir Lintas	65	5	10
23.	Margo Tabir	91	7	14
24.	Tabr Barat	247	19	38
MERANGIN 2014/2015		3 991	307	606

Sumber : Dinas Pendidikan Nasional Kabupaten Merangin

Source : *National Education Service of Merangin Regency*

TABEL
TABLE : 4.1.4

**Banyaknya Siswa Sekolah Dasar Menurut Kelas
di Kabupaten Merangin, 2014/2015**

*Number of Primary School Pupils by Class
in Merangin Regency, 2014/2015*

Kecamatan <i>District</i>	Siswa/Pupils		
	Kelas 1 <i>1st Class</i>	Kelas 2 <i>2nd Class</i>	Kelas 3 <i>3rd Class</i>
(1)	(2)	(3)	(4)
1. Jangkat	288	192	215
2. Sungai Tenang	220	222	229
3. Muara Siau	262	255	228
4. Lembah Masurai	358	365	352
5. Tiang Pumpung	105	107	90
6. Pamenang	795	760	683
7. Pamenang Barat	371	351	325
8. Renah Pamenang	260	241	241
9. Pamenang Selatan	260	200	196
10. Bangko	1136	1063	1008
11. Bangko Barat	263	216	251
12. Batang Mesumai	92	299	262
13. Nalo Tantan	259	267	210
14. Sungai Manau	238	266	227
15. Renah Pembarap	279	298	306
16. Pangkalan Jambu	132	114	125
17. Tabir	832	763	810
18. Tabir Ulu	170	175	184
19. Tabir Selatan	586	628	683
20. Tabir Ilir	227	205	191
21. Tabir Timur	208	184	176
22. Tabir Lintas	164	166	180
23. Margo Tabir	245	267	287
24. Tabir Barat	286	291	284
MERANGIN 2014/2015	8 036	7 895	7 743
2013/2014	7 846	7 808	7 610

Sumber : Dinas Pendidikan Nasional Kabupaten Merangin

Source : *National Education Service of Merangin Regency*

Lanjutan Tabel /Continued Table 4.1.4

Kecamatan <i>District</i>	Banyaknya Siswa/Number of Pupils			
	Kelas 4 <i>4th Class</i>	Kelas 5 <i>5th Class</i>	Kelas 6 <i>6th Class</i>	Jumlah <i>Total</i>
(1)	(5)	(6)	(7)	(8)
1. Jangkat	208	181	207	1291
2. Sungai Tenang	197	199	194	1261
3. Muara Siau	223	288	284	1540
4. Lembah Masurai	323	343	306	2047
5. Tiang Pumpung	76	96	106	580
6. Pamenang	711	740	709	4398
7. Pamenang Barat	304	360	337	2048
8. Renah Pamenang	243	235	246	1466
9. Pamenang Selatan	254	226	232	1368
10. Bangko	1025	1046	1082	6360
11. Bangko Barat	221	214	213	1378
12. Batang Mesumai	215	227	207	1302
13. Nalo Tantan	250	258	272	1516
14. Sungai Manau	245	301	247	1524
15. Renah Pembarap	275	282	308	1748
16. Pangkalan Jambu	138	137	137	783
17. Tabir	712	690	733	4540
18. Tabir Ulu	159	173	172	1033
19. Tabir Selatan	596	596	547	3636
20. Tabir Ilir	192	164	171	1150
21. Tabir Timur	169	153	160	1050
22. Tabir Lintas	141	151	162	964
23. Margo Tabir	243	293	273	1608
24. Tabir Barat	287	265	235	1648
MERANGIN2014/2015	7 407	7 618	7 540	46 239
2013/2014	7 789	7 789	7 227	46 069

Sumber : Dinas Pendidikan Nasional Kabupaten Merangin
 Source : National Education Service of Merangin Regency

TABEL
TABLE : 4.1.5

**Banyaknya Sekolah Menengah Pertama Negeri, Ruang Kelas,
Kelas dan Guru di Kabupaten Merangin, 2014/2015**

*Number of Public Junior High School, Class Room, Class and
Teachers in Merangin Regency, 2014/2015*

Kecamatan District	Sekolah Junior High School	Ruang Kelas/ Class Room	Kelas Class	Guru Teacher
(1)	(2)	(3)	(4)	(5)
1. Jangkat	7	34	21	63
2. Sungai Tenang	6	24	20	45
3. Muara Siau	3	26	11	30
4. Lembah Masurai	5	27	21	55
5. Tiang Pumpung	3	9	9	34
6. Pamenang	5	36	38	78
7. Pamenang Barat	3	17	16	49
8. Renah Pamenang	3	18	18	43
9. Pamenang Selatan	4	23	23	61
10. Bangko	6	95	80	178
11. Bangko Barat	1	5	3	9
12. Batang Mesumai	2	11	7	33
13. Nalo Tantan	3	20	20	52
14. Sungai Manau	2	12	13	25
15. Renah Perambarap	4	19	16	58
16. Pangkalan Jambu	1	4	4	14
17. Tabir	4	27	30	68
18. Tabir Ulu	2	11	10	24
19. Tabir Selatan	5	50	44	88
20. Tabir Ilir	2	10	13	26
21. Tabir Timur	2	11	9	20
22. Tabir Lintas	1	6	3	8
23. Margo Tabir	1	19	22	45
24. Tabir Barat	4	17	12	32
MERANGIN 2013/2014	79	531	463	1 138
2012/2013	79	482	526	1 172

Sumber : Dinas Pendidikan Nasional Kabupaten Merangin

Source : National Education Service of Merangin Regency

TABEL
TABLE : 4.1.6

**Banyaknya Sekolah Menengah Pertama Swasta, Ruang Kelas,
Kelas dan Guru di Kabupaten Merangin, 2014/2015**

*Number of Private Junior High School, Classroom, Class and
Teachers in Merangin Regency, 2014/2015*

Kecamatan <i>District</i>	Sekolah <i>School</i>	Ruang Kelas <i>Class Room</i>	Kelas <i>Class</i>	Guru <i>Teachers</i>
(1)	(2)	(3)	(4)	(5)
1. Jangkat	0	0	0	0
2. Sungai Tenang	0	0	0	0
3. Muara Siau	0	0	0	0
4. Lembah Masurai	0	0	0	0
5. Tiang Pumpung	0	0	0	0
6. Pamenang	0	0	0	0
7. Pamenang Barat	0	0	0	0
8. Renah Pamenang	0	0	0	0
9. Pamenang Selatan	0	0	0	0
10. Bangko	2	10	12	25
11. Bangko Barat	0	0	0	0
12. Batang Mesumai	0	0	0	0
13. Nalo Tantan	0	0	0	0
14. Sungai Manau	0	0	0	0
15. Renah Pembarap	0	0	0	0
16. Pangkalan Jambu	0	0	0	0
17. Tabir	0	0	0	0
18. Tabir Ulu	0	0	0	0
19. Tabir Selatan	0	0	0	0
20. Tabir Ilir	0	0	0	0
21. Tabir Timur	0	0	0	0
22. Tabir Lintas	1	4	4	8
23. Margo Tabir	0	0	0	0
24. Tabir Barat	0	0	0	0
MERANGIN 2013/2014	3	14	16	33
2012/2013	1	3	3	9

Sumber : Dinas Pendidikan Nasional Kabupaten Merangin
Source : National Education Service of Merangin Regency

TABEL
TABLE : 4.1.7 **Banyaknya Siswa Sekolah Menengah Pertama (Negeri + Swasta) dan Lulusan di Kabupaten Merangin, 2014/2015**
Numbers of Junior High School Pupils (Public + Private) dan Graduated in Merangin Regency, 2014/2015

Kecamatan <i>District</i>	Siswa/Pupils	
	Siswa <i>Pupils</i>	Lulus <i>Graduated</i>
(1)	(2)	(3)
1. Jangkat	335	216
2. Sungai Tenang	306	87
3. Muara Siau	230	78
4. Lembah Masurai	341	137
5. Tiang Pumpung	65	58
6. Pamenang	972	314
7. Pamenang Barat	394	129
8. Renah Pamenang	423	132
9. Pamenang Selatan	465	136
10. Bangko	2666	748
11. Bangko Barat	139	35
12. Batang Mesumai	114	37
13. Nalo Tantan	485	58
14. Sungai Manau	289	80
15. Renah Pambarap	335	46
16. Pangkalan Jambu	101	33
17. Tabir	771	366
18. Tabir Ulu	229	66
19. Tabir Selatan	1102	380
20. Tabir Ilir	354	32
21. Tabir Timur	200	65
22. Tabir Lintas	132	19
23. Margo Tabir	720	252
24. Tabir Barat	167	56
MERANGIN 2014/2015	11 559	3 560
2012/2013	10 397	1 868

Sumber : Dinas Pendidikan Nasional Kabupaten Merangin
ource : National Education Service of Merangin Regency

TABEL
TABLE : 4.1.8

**Banyaknya Siswa Sekolah Menengah Pertama (Negeri+Swasta),
Menurut Kelas di Kabupaten Merangin, 2014/2015**

*Number of Junior High School Pupil (Public + Private) by Class
in Merangin Regency, 2014/2015*

Kecamatan <i>District</i>	Banyaknya Siswa/Number Of Pupils			Jumlah <i>Total</i>
	I	II	III	
(1)	(2)	(3)	(4)	(5)
1. Jangkat	108	119	108	335
2. Sungai Tenang	129	74	103	306
3. Muara Siau	64	77	89	230
4. Lembah Masurai	160	175	167	502
5. Tiang Pumpung	36	48	40	124
6. Pamenang	336	308	328	972
7. Pamenang Barat	138	126	130	394
8. Renah Pamenang	139	142	142	423
9. Pamenang Selatan	178	163	124	465
10. Bangko	971	874	821	2666
11. Bangko Barat	45	47	47	139
12. Batang Mesumai	51	39	28	118
13. Nalo Tantan	156	167	162	485
14. Sungai Manau	108	90	91	289
15. Renah Pembarap	122	113	100	335
16. Pangkalan Jambu	29	39	33	101
17. Tabir	200	316	255	771
18. Tabir Ulu	84	75	70	229
19. Tabir Selatan	395	351	356	1102
20. Tabir Ilir	102	104	148	354
21. Tabir Timur	73	79	48	200
22. Tabir Lintas	58	39	35	132
23. Margo Tabir	221	224	275	720
24. Tabir Barat	54	62	51	167
MERANGIN 2014/2015	3 957	3 851	3 751	11 559
2013/2014	3 357	3 605	3 435	10 397

Sumber : Dinas Pendidikan Nasional Kabupaten Merangin

Source : National Education Service of Merangin Regenc

TABEL
TABLE : 4.1.9

Banyaknya Sekolah Menengah Umum Negeri, Ruang, Kelas, and Guru di Kabupaten Merangin, 2014/2015

Number of Public Senior High School, Rooms, Class, and Teachers in Merangin Regency, 2014/2015

	Kecamatan <i>District</i>	Sekolah <i>School</i>	Ruangan <i>Room</i>	Kelas <i>Class</i>	Guru <i>Teacher</i>
	(1)	(2)	(3)	(4)	(5)
1.	Jangkat	1	8	8	28
2.	Sungai Tenang	1	6	4	15
3.	Muara Siau	1	9	9	19
4.	Lembah Masurai	1	6	6	15
5.	Tiang Pumpung	0	0	0	0
6.	Pamenang	1	15	15	30
7.	Pamenang Barat	1	15	17	38
8.	Renah Pamenang	1	12	12	26
9.	Pamenang Selatan	0	0	0	0
10.	Bangko	2	38	38	91
11.	Bangko Barat	0	0	0	0
12.	Batang Mesuma	1	7	7	23
13.	Nalo Tantan	1	24	24	41
14.	Sungai Manau	1	9	9	16
15.	Renah Pembarap	1	3	3	17
16.	Pangkalan Jambu	0	0	0	0
17.	Tabir	1	17	17	38
18.	Tabir Ulu	1	6	6	15
19.	Tabir Selatan	2	19	19	44
20.	Tabir Ilir	0	0	0	0
21.	Tabir Timur	0	0	0	0
22.	Tabir Lintas	0	0	0	0
23.	Margo Tabir	1	12	12	28
24.	Tabir Barat	0	0	0	0
MERANGIN 2014/2015		18	204	206	484
2013/2014		17	186	176	449

Sumber : Dinas Pendidikan Nasional Kabupaten Merangin
Source : *National Education Service of Merangin Regency*

TABEL
TABLE : 4.1.10

**Banyaknya Sekolah Menengah Umum Negeri dan Kelas/ Rombel
di Kabupaten Merangin, 2014/2015**

*Number of Public Senior High School and Class
in Merangin Regency, 2014/2015*

Kecamatan <i>District</i>	Banyaknya Sekolah <i>Number Of School</i>	Kelas/Class			Jumlah <i>Total</i>
		I	II	III	
(1)	(2)	(3)	(4)	(5)	(6)
1. Jangkat	1	3	3	2	8
2. Sungai Tenang	1	1	2	1	4
3. Muara Siau	1	3	3	3	9
4. Lembah Masurai	1	2	2	2	6
5. Tiang Pumpung	0	0	0	0	0
6. Pamenang	1	5	5	5	15
7. Pamenang Barat	1	5	6	6	17
8. Renah Pamenang	1	4	4	4	12
9. Pamenang Selatan	0	0	0	0	0
10. Bangko	2	13	14	13	38
11. Bangko Barat	0	0	0	0	0
12. Batang Mesumai	1	2	2	3	7
13. Nalo Tantan	1	8	8	8	24
14. Sungai Manau	1	3	3	1	9
15. Renah Pembarap	1	2	1	0	3
16. Pangkalan Jambu	0	0	0	5	0
17. Tabir	1	6	6	2	17
18. Tabir Ulu	1	2	2	0	6
19. Tabir Selatan	2	7	6	6	19
20. Tabir Ilir	0	0	0	0	0
21. Tabir Timur	0	0	0	0	0
22. Tabir Lintas	0	0	0	0	0
23. Margo Tabir	1	4	4	4	12
24. Tabir Barat	0	0	0	0	0
MERANGIN2014/2015	18	67	71	65	190
2013/2014	17	59	60	57	176

Sumber : Dinas Pendidikan Nasional Kabupaten Merangin

Source : *National Education Service of Merangin Regency*

TABEL : 4.1.11 **Banyaknya Siswa Sekolah Menengah Umum Negeri di Kabupaten Merangin, 2014/2015**
TABLE : 4.1.11 *Number of Public Senior High School Pupils in Merangin Regency, 2014/2015*

Kecamatan <i>District</i>	Banyaknya Sekolah <i>Number Of School</i>	Siswa <i>Pupil</i>			Jumlah <i>Total</i>
		I	II	III	
(1)	(2)	(3)	(4)	(5)	(6)
1. Jangkat	1	70	73	49	192
2. Sungai Tenang	1	26	45	29	100
3. Muara Siau	1	79	79	69	227
4. Lembah Masurai	1	46	45	46	137
5. Tiang Pumpung	0	0	0	0	0
6. Pamenang	1	169	167	150	486
7. Pamenang Barat	1	134	122	153	409
8. Renah Pamenang	1	142	80	101	323
9. Pamenang Selatan	0	0	0	0	0
10. Bangko	2	412	385	410	1207
11. Bangko Barat	0	0	0	0	0
12. Batang Mesumai	1	40	49	61	150
13. Nalo Tantan	1	305	275	270	850
14. Sungai Manau	1	82	85	76	243
15. Renah Pambarap	1	48	26	25	99
16. Pangkalan Jambu	0	0	0	0	0
17. Tabir	1	162	172	126	460
18. Tabir Ulu	1	51	65	57	173
19. Tabir Selatan	2	216	168	177	561
20. Tabir Ilir	0	0	0	0	0
21. Tabir Timur	0	0	0	0	0
22. Tabir Lintas	0	0	0	0	0
23. Margo Tabir	1	89	111	109	309
24. Tabir Barat	0	0	0	0	0
MERANGIN 2014/2015	18	2 071	1 947	1 908	5 926

Sumber : Dinas Pendidikan Nasional Kabupaten Merangin
 Source : *National Education Service of Merangin Regency*

TABEL
TABLE

: 4.1.12

Banyaknya Siswa Sekolah Menengah Umum Negeri yang Lulus dan Persentase di Kabupaten Merangin, 2014/2015*Number of Public Senior High School Pupils has Graduated and Percentage in Merangin Regency, 2014/2015*

Kecamatan <i>District</i>	Siswa lulus <i>Graduated</i>	Persentase Lulus <i>Percentage of Graduated</i>
(1)	(2)	(3)
1. Jangkat	49	100
2. Sungai Tenang	59	100
3. Muara Siau	66	100
4. Lembah Masurai	44	100
5. Tiang Pumpung	0	0
6. Pamenang	149	100
7. Pamenang Barat	153	100
8. Renah Pamenang	100	100
9. Pamenang Selatan	0	0
10. Bangko	410	97,7
11. Bangko Barat	0	0
12. Batang Mesumai	61	100
13. Nalo Tantan	267	100
14. Sungai Manau	76	100
15. Renah Pembarap	24	100
16. Pangkalan Jambu	0	0
17. Tabir	124	100
18. Tabir Ulu	18	100
19. Tabir Selatan	177	100
20. Tabir Ilir	0	0
21. Tabir Timur	0	0
22. Tabir Lintas	0	0
23. Margo Tabir	109	100
24. Tabir Barat	0	0
MERANGIN 2014/2015	1 886	99,5

Sumber : Dinas Pendidikan Nasional Kabupaten Meangin

Source : *National Education Service of Merangin Regency*

TABEL
TABLE

: 4.1.13

Banyaknya Sekolah Menengah Umum Swasta, Ruang, Kelas dan Guru di Kabupaten Merangin, 2014/2015*Number of Private Senior High School, Classroom, Class and Teachers in Merangin Regency, 2014/2015*

	Kecamatan <i>District</i>	Sekolah <i>School</i>	Ruang Kelas <i>Classroom</i>	Kelas <i>Class</i>	Guru <i>Teacher</i>
	(1)	(2)	(3)	(4)	(5)
1.	Jangkat	0	0	0	0
2.	Sungai Tenang	0	0	0	0
3.	Muara Siau	0	0	0	0
4.	Lembah Masurai	0	0	0	0
5.	Tiang Pumpung	0	0	0	0
6.	Pamenang	0	0	0	0
7.	Pamenang Barat	0	0	0	0
8.	Renah Pamenang	0	0	0	0
9.	Pamenang Selatan	0	0	0	0
10.	Bangko	0	0	0	0
11.	Bangko Barat	0	0	0	0
12.	Batang Mesuma	0	0	0	0
13.	Nalo Tantan	0	0	0	0
14.	Sungai Manau	0	0	0	0
15.	Renah Pembarap	0	0	0	0
16.	Pangkalan Jambu	0	0	0	0
17.	Tabir	0	0	0	0
18.	Tabir Ulu	0	0	0	0
19.	Tabir Selatan	0	0	0	0
20.	Tabir Ilir	0	0	0	0
21.	Tabir Timur	0	0	0	0
22.	Tabir Lintas	0	0	0	0
23.	Margo Tabir	0	0	0	0
24.	Tabir Barat	2	6	6	15
	MERANGIN 2014/2015	2	6	6	15

Sumber : Dinas Pendidikan Nasional Kabupaten Merangin
 Source : National Education Service of Merangin Regency

TABEL
TABLE

: 4.1.14

Banyaknya Sekolah Menengah Umum Swasta dan Kelas di Kabupaten Merangin, 2014/2015*Number of Private Senior High School and Class in Merangin Regency, 2014/2015*

Kecamatan <i>District</i>	Sekolah <i>School</i>	Kelas/ <i>Class</i>			Jumlah <i>Total</i>
		I	II	III	
(1)	(2)	(3)	(4)	(5)	(6)
1. Jangkat	0	0	0	0	0
2. Sungai Tenang	0	0	0	0	0
3. Muara Siau	0	0	0	0	0
4. Lembah Masurai	0	0	0	0	0
5. Tiang Pumpung	0	0	0	0	0
6. Pamenang	0	0	0	0	0
7. Pamenang Barat	0	0	0	0	0
8. Renah Pamenang	0	0	0	0	0
9. Pamenang Selatan	0	0	0	0	0
10. Bangko	0	0	0	0	0
11. Bangko Barat	0	0	0	0	0
12. Batang Mesumai	0	0	0	0	0
13. Nalo Tantan	0	0	0	0	0
14. Sungai Manau	0	0	0	0	0
15. Renah Pembarap	0	0	0	0	0
16. Pangkalan Jambu	0	0	0	0	0
17. Tabir	0	0	0	0	0
18. Tabir Ulu	0	0	0	0	0
19. Tabir Selatan	0	0	0	0	0
20. Tabir Ilir	0	0	0	0	0
21. Tabir Timur	0	0	0	0	0
22. Tabir Lintas	0	0	0	0	0
23. Margo Tabir	0	0	0	0	0
24. Tabir Barat	2	2	2	2	6
MERANGIN 2014/2015	2	2	2	2	6

Sumber : Dinas Pendidikan Nasional Kabupaten Merangin
 Source : National Education Service of Merangin Regency

TABEL
TABLE : 4.1.15

Banyaknya Siswa Sekolah Menengah Umum Swasta menurut Kelas di Kabupaten Merangin, 2014/2015

Number of Private Senior High School Pupils by Class in Merangin Regency, 2014/2015

Kecamatan <i>District</i>	Sekolah <i>School</i>	Siswa/ <i>Pupils</i>			Jumlah <i>Total</i>
		I	II	III	
(1)	(2)	(3)	(4)	(5)	(6)
1. Jangkat	0	0	0	0	0
2. Sungai Tenang	0	0	0	0	0
3. Muara Siau	0	0	0	0	0
4. Lembah Masurai	0	0	0	0	0
5. Tiang Pumpung	0	0	0	0	0
6. Pamenang	0	0	0	0	0
7. Pamenang Barat	0	0	0	0	0
8. Renah Pamenang	0	0	0	0	0
9. Pamenang Selatan	0	0	0	0	0
10. Bangko	0	0	0	0	0
11. Bangko Barat	0	0	0	0	0
12. Batang Mesumai	0	0	0	0	0
13. Nalo Tantan	0	0	0	0	0
14. Sungai Manau	0	0	0	0	0
15. Renah Penbarap	0	0	0	0	0
16. Pangkalan Jambu	0	0	0	0	0
17. Tabir	0	0	0	0	0
18. Tabir Ulu	0	0	0	0	0
19. Tabir Selatan	0	0	0	0	0
20. Tabir Ilir	0	0	0	0	0
21. Tabir Timur	0	0	0	0	0
22. Tabir Lintas	0	0	0	0	0
23. Margo Tabir	0	0	0	0	0
24. Tabir Barat	2	38	29	30	97
MERANGIN 2014/2015	2	38	29	30	97

Sumber : Dinas Pendidikan Nasional Kabupaten Merangin
Source : *National Education Service of Merangin Regency*

TABEL
TABLE : 4.1.16 **Banyaknya Siswa Sekolah Menengah Umum Swasta yang Lulus dan Persentase di Kabupaten Merangin, 2014/2015**
Number of Private Senior High School Pupils has Graduated and Percentage in Merangin Regency, 2014/2015

	Kecamatan <i>District</i>	Siswa <i>Pupils</i>	Persentase Lulus <i>Percentage of Graduated</i>
	(1)	(2)	(3)
1.	Jangkat	0	0
2.	Sungai Tenang	0	0
3.	Muara Siau	0	0
4.	Lembah Masurai	0	0
5.	Tiang Pumpung	0	0
6.	Pamenang	0	0
7.	Pamenang Barat	0	0
8.	Renah Pamenang	0	0
9.	Pamenang Selatan	0	0
10.	Bangko	0	0
11.	Bangko Barat	0	0
12.	Batang Mesumai	0	0
13.	Nalo Tantan	0	0
14.	Sungai Manau	0	0
15.	Renah Pembarap	0	0
16.	Pangkalan Jambu	0	0
17.	Tabir	0	0
18.	Tabir Ulu	0	0
19.	Tabir Selatan	0	0
20.	Tabir Ilir	0	0
21.	Tabir Timur	0	0
22.	Tabir Lintas	0	0
23.	Margo Tabir	0	0
24.	Tabir Barat	30	100
MERANGIN 2014/2015		30	100

Sumber : Dinas Pendidikan Nasional Kabupaten Merangin
Source : *National Education Service of Merangin Regency*

TABEL : 4.1.17 **Banyaknya Sekolah Menengah Kejuruan Negeri, Kelas dan Guru di Kabupaten Merangin, 2014/2015**
TABLE : 4.1.17 *Number of Public Vocational Senior High School, Class and Teachers in Merangin Regency, 2014/2015*

Kecamatan <i>District</i>	Sekolah <i>School</i>	Kelas <i>Class</i>	Guru <i>Teacher</i>
(1)	(2)	(3)	(4)
1. Jangkat	1	6	19
2. Sungai Tenang	0	0	0
3. Muara Siau	0	0	0
4. Lembah Masurai	1	3	9
5. Tiang Pumpung	0	0	0
6. Pamenang	1	5	22
7. Pamenang Barat	0	0	0
8. Renah Pamenang	1	12	20
9. Pamenang Selatan	1	7	26
10. Bangko	1	18	60
11. Bangko Barat	0	0	0
12. Batang Mesumai	1	16	20
13. Nalo Tantan	1	25	63
14. Sungai Manau	0	0	0
15. Renah Pembarap	0	0	0
16. Pangkalan Jambu	1	7	15
17. Tabir	0	0	0
18. Tabir Ulu	0	0	0
19. Tabir Selatan	1	13	33
20. Tabir Ilir	0	0	0
21. Tabir Timur	1	6	24
22. Tabir Lintas	1	3	14
23. Margo Tabir	0	0	0
24. Tabir Barat	0	0	0
MERANGIN 2014/2015	12	121	325
2013/2014	11	98	128

Sumber : Dinas Pendidikan Nasional Kabupaten Merangin
 Source : *National Education Service of Merangin Regency*

TABEL
TABLE : 4.1.18

Banyaknya Sekolah Menengah Kejuruan Negeri, Lokal, dan Kelas menurut Kecamatan di Kabupaten Merangin, 2014/2015
Number of Public Vocational Senior High School, Classroom and Class in Merangin Regency, 2014/2015

Kecamatan <i>District</i>	Banyaknya/ <i>Number</i>		Kelas/ <i>Class</i>			Jumlah <i>Total</i>
	Sekolah <i>School</i>	Lokal/ <i>Room</i>	I	II	III	
(1)	(2)	(3)	(4)	(5)	(6)	(7)
1. Jangkat	1	0	0	0	0	0
2. Sungai Tenang	0	0	0	0	0	0
3. Muara Siau	0	0	0	0	0	0
4. Lembah Masurai	1	3	1	1	1	3
5. Tiang Pumpung	0	0	0	0	0	0
6. Pamenang	1	1	1	1	1	3
7. Pamenang Barat	0	0	0	0	0	0
8. Renah Pamenang	1	3	3	3	3	9
9. Pamenang Selatan	1	2	1	1	1	3
10. Bangko	1	28	6	6	6	18
11. Bangko Barat	0	0	0	0	0	0
12. Batang Mesuma	1	0	0	0	0	0
13. Nalo Tantan	1	4	2	3	1	6
14. Sungai Manau	0	0	0	0	0	0
15. Renah Pembarap	0	0	0	0	0	0
16. Pangkalan Jambu	1	0	0	0	0	0
17. Tabir	0	0	0	0	0	0
18. Tabir Ulu	0	0	0	0	0	0
19. Tabir Selatan	1	3	1	1	1	3
20. Tabir Ilir	0	0	0	0	0	0
21. Tabir Timur	1	3	3	2	1	6
22. Tabir Lintas	1	0	0	0	0	0
23. Margo Tabir	0	0	0	0	0	0
24. Tabir Barat	0	0	0	0	0	0
MERANGIN2014/2015	12	47	18	18	15	51

Sumber : Dinas Pendidikan Nasional Kabupaten Merangin
Source : *National Education Service of Merangin Regency*

TABEL
TABLE : 4.1.19

Banyaknya Siswa Sekolah Menengah Kejuruan Negeri Menurut Kelas di Kabupaten Merangin, 2014/2015

Number of Public Vocational Senior High School Pupils by Class in Merangin Regency, 2014/2015

	Kecamatan <i>District</i>	Siswa <i>Pupils</i>			Jumlah <i>Total</i>
		I	II	III	
	(1)	(3)	(4)	(5)	(6)
1.	Jangkat	31	36	50	117
2.	Sungai Tenang	0	0	0	0
3.	Muara Siau	0	0	0	0
4.	Lembah Masurai	30	17	28	75
5.	Tiang Pumpung	0	0	0	0
6.	Pamenang	80	56	0	136
7.	Pamenang Barat	0	0	0	0
8.	Renah Pamenang	116	72	106	294
9.	Pamenang Selatan	104	126	0	230
10.	Bangko	304	237	245	786
11.	Bangko Barat	0	0	0	0
12.	Batang Mesumai	110	118	146	374
13.	Nalo Tantan	194	208	217	619
14.	Sungai Manau	0	0	0	0
15.	Renah Pembarap	0	0	0	0
16.	Pangkalan Jambu	73	71	69	213
17.	Tabir	0	0	0	0
18.	Tabir Ulu	0	0	0	0
19.	Tabir Selatan	144	105	123	372
20.	Tabir Ilir	0	0	0	0
21.	Tabir Timur	62	42	16	120
22.	Tabir Lintas	43	0	0	43
23.	Margo Tabir	0	0	0	0
24.	Tabir Barat	0	0	0	0
	MERANGIN 2014/2015	1 291	1 088	1000	3 379
	2013/2014	1 079	913	719	2 711

Sumber : Dinas Pendidikan Nasional Kabupaten Merangin

Source : *National Education Service of Merangin Regency*

TABEL
TABLE

: 4.1.20

Banyaknya Siswa Sekolah Menengah Kejuruan Negeri yang Lulus dan Persentase di Kabupaten Merangin, 2014/2015*Number of Public Vocational Senior High School Pupils has Graduated and Percentage in Merangin Regency, 2014/2015*

	Kecamatan <i>District</i>	Siswa <i>Pupils</i>	Persentase Lulus <i>Percentage of Graduated</i>
	(1)	(2)	(3)
1.	Jangkat	44	100
2.	Sungai Tenang	-	-
3.	Muara Siau	-	-
4.	Lembah Masurai	28	100
5.	Tiang Pumpung	-	-
6.	Pamenang	-	-
7.	Pamenang Barat	-	-
8.	Renah Pamenang	106	100
9.	Pamenang Selatan	-	-
10.	Bangko	243	100
11.	Bangko Barat	-	-
12.	Batang Mesumai	72	100
13.	Nalo Tantan	217	100
14.	Sungai Manau	-	-
15.	Renah Pembarap	-	-
16.	Pangkalan Jambu	-	-
17.	Tabir	-	-
18.	Tabir Ulu	-	-
19.	Tabir Selatan	123	100
20.	Tabir Ilir	-	-
21.	Tabir Timur	16	100
22.	Tabir Lintas	-	-
23.	Margo Tabir	-	-
24.	Tabir Barat	-	-
	MERANGIN 2014/2015	849	100

Sumber : Dinas Pendidikan Nasional Kabupaten Merangin
 Source : National Education Service of Merangin Regency

TABEL
TABLE : 4.1.21

Banyaknya Sekolah Menengah Kejuruan Swasta, Kelas dan Guru di Kabupaten Merangin, 2014/2015

Number of Private Vocational Senior High School, Class and Teachers in Merangin Regency, 2014/2015

Kecamatan <i>District</i>	Sekolah <i>School</i>	Kelas <i>Class</i>	Guru <i>Teacher</i>
(1)	(2)	(3)	(4)
1. Jangkat	0	0	0
2. Sungai Tenang	0	0	0
3. Muara Siau	0	0	0
4. Lembah Masurai	0	0	0
5. Tiang Pumpung	0	0	0
6. Pamenang	0	0	0
7. Pamenang Barat	0	0	0
8. Renah Pamenang	0	0	0
9. Pamenang Selatan	1	3	22
10. Bangko	2	6	11
11. Bangko Barat	0	0	0
12. Batang Mesumai	0	0	0
13. Nalo Tantan	0	0	0
14. Sungai Manau	0	0	0
15. Renah Pembarap	0	0	0
16. Pangkalan Jambu	0	0	0
17. Tabir	0	0	0
18. Tabir Ulu	0	0	0
19. Tabir Selatan	0	0	0
20. Tabir Ilir	0	0	0
21. Tabir Timur	0	0	0
22. Tabir Lintas	0	0	0
23. Margo Tabir	0	0	0
24. Tabir Barat	0	0	0
MERANGIN 2014/2015	3	9	33

Sumber : Dinas Pendidikan Nasional Kabupaten Merangin

Source : *National Education Service of Merangin Regency*

TABEL
TABLE : 4.1.22

Banyaknya Sekolah Menengah Kejuruan Swasta, Ruang, dan Kelas di Kabupaten Merangin, 2014/2015

Number of Private Vocational Senior High School, Room, and Class in Merangin Regency, 2014/2015

Kecamatan <i>District</i>	Banyaknya/Number		Kelas/Class			Jumlah <i>Total</i>
	Sekolah <i>School</i>	Ruangan <i>Room</i>	I	II	III	
(1)	(2)	(3)	(4)	(5)	(6)	(7)
1. Jangkat	0	0	0	0	0	0
2. Sungai Tenang	0	0	0	0	0	0
3. Muara Siau	0	0	0	0	0	0
4. Lembah Masurai	0	0	0	0	0	0
5. Tiang Pumpung	0	0	0	0	0	0
6. Pamenang	0	0	0	0	0	0
7. Pamenang Barat	0	0	0	0	0	0
8. Renah Pamenang	0	0	0	0	0	0
9. Pamenang Selatan	1	1	1	1	1	3
10. Bangko	2	2	2	2	2	6
11. Bangko Barat	0	0	0	0	0	0
12. Batang Mesumai	0	0	0	0	0	0
13. Nalo Tantan	0	0	0	0	0	0
14. Sungai Manau	0	0	0	0	0	0
15. Renah Fembarap	0	0	0	0	0	0
16. Pangkalan Jambu	0	0	0	0	0	0
17. Tabir	0	0	0	0	0	0
18. Tabir Ulu	0	0	0	0	0	0
19. Tabir Selatan	0	0	0	0	0	0
20. Tabir Ilir	0	0	0	0	0	0
21. Tabir Timur	0	0	0	0	0	0
22. Tabir Lintas	0	0	0	0	0	0
23. Margo Tabir	0	0	0	0	0	0
24. Tabir Barat	0	0	0	0	0	0
MERANGIN 2014/2015	3	3	3	3	3	9

Sumber : Dinas Pendidikan Nasional Kabupaten Merangin

Source : *National Education Service of Merangin Regency*

TABEL
TABLE

: 4.1.23

**Banyaknya Siswa Sekolah Kejuruan Swasta menurut Kelas
di Kabupaten Merangin, 2014/2015***Number of Private Vocational Senior High School Pupils by Class
in Merangin Regency, 2014/2015*

	Kecamatan <i>District</i>	Siswa <i>Pupil</i>			Jumlah <i>Total</i>
		I	II	III	
	(1)	(3)	(4)	(5)	(6)
1.	Jangkat	0	0	0	0
2.	Sungai Tenang	0	0	0	0
3.	Muara Siau	0	0	0	0
4.	Lembah Masurai	0	0	0	0
5.	Tiang Pumpung	0	0	0	0
6.	Pamenang	0	0	0	0
7.	Pamenang Barat	0	0	0	0
8.	Renah Pamenang	0	0	0	0
9.	Pamenang Selatan	17	10	6	33
10.	Bangko	12	17	31	60
11.	Bangko Barat	0	0	0	0
12.	Batang Mesumai	0	0	0	0
13.	Nalo Tantan	0	0	0	0
14.	Sungai Manau	0	0	0	0
15.	Renah Pembarap	0	0	0	0
16.	Pangkalan Jambu	0	0	0	0
17.	Tabir	0	0	0	0
18.	Tabir Ulu	0	0	0	0
19.	Tabir Selatan	0	0	0	0
20.	Tabir Ilir	0	0	0	0
21.	Tabir Timur	0	0	0	0
22.	Tabir Lintas	0	0	0	0
23.	Margo Tabir	0	0	0	0
24.	Tabir Barat	0	0	0	0
	MERANGIN 2014/2015	29	27	37	99

Sumber : Dinas Pendidikan Nasional Kabupaten Merangin

Source : *National Education Service of Merangin Regency*

TABEL
TABLE : 4.1.24

Banyaknya Madrasah Ibtidaiyah Negeri dan Swasta dan Guru Menurut Kecamatan di Kabupaten Merangin, 2014/2015
Number of Islamic Elementary School and Teachers by District and Status in Merangin Regency, 2014/2015

	Kecamatan <i>District</i>	Sekolah/School		Guru/Teachers	
		Negeri <i>State</i>	Swasta <i>Private</i>	Negeri <i>State</i>	Swasta <i>Private</i>
	(1)	(2)	(3)	(4)	(5)
1.	Jangkat	1	1	12	14
2.	Sungai Tenang	0	0	0	0
3.	Muara Siau	0	0	0	0
4.	Lembah Masurai	0	0	0	0
5.	Tiang Pumpung	0	0	0	0
6.	Pamenang	1	3	13	33
7.	Pamenang Barat	0	0	0	0
8.	Renah Pamenang	1	1	12	10
9.	Pamenang Selatan	0	0	0	0
10.	Bangko	1	1	25	10
11.	Bangko Barat	0	0	0	0
12.	Batang Mesuma	0	1	8	4
13.	Nalo Tantan	0	0	0	0
14.	Sungai Manau	1	0	6	3
15.	Renah Pembarap	0	6	7	49
16.	Pangkalan Jambu	0	0	0	0
17.	Tabir	0	1	0	6
18.	Tabir Ulu	0	2	6	14
19.	Tabir Selatan	0	1	0	5
20.	Tabir Ilir	0	0	0	0
21.	Tabir Timur	0	0	0	0
22.	Tabir Lintas	0	1	4	7
23.	Margo Tabir	0	0	0	0
24.	Tabir Barat	0	1	1	6
<hr/>					
	MERANGIN 2014/2015	5	19	94	161
	2013/2014	5	17	83	158
	2012/2013	5	17	84	164
	2011/2012	5	17	99	140
	2010/2011	5	16	129	137

Sumber :Kementerian Agama Kabupaten Merangin
Source: Religious Ministry of Merangin Regency

TABEL
TABLE : 4.1.25

**Banyaknya Siswa Madrasah Ibtidaiyah Negeri dan Swasta
Menurut Kecamatan di Kabupaten Merangin, 2014/2015**
*Number of Islamic Elementary School Pupils by District and Status
in Merangin Regency, 2014/2015*

Kecamatan <i>District</i>	Negeri <i>State</i>		Swasta <i>Private</i>	
	Laki-laki <i>Male</i>	Perempuan <i>Female</i>	Laki-laki <i>Male</i>	Perempuan <i>Female</i>
(1)	(2)	(3)	(4)	(5)
1. Jangkat	69	63	37	54
2. Sungai Tenang	0	0	0	0
3. Muara Siau	0	0	0	0
4. Lembah Masurai	0	0	0	0
5. Tiang Pumpung	0	0	0	0
6. Pamenang	68	62	60	67
7. Pamenang Barat	0	0	0	0
8. Renah Pamenang	53	48	59	49
9. Pamenang Selatan	0	0	0	0
10. Bangko	163	159	41	19
11. Bangko Barat	0	0	0	0
12. Batang Mesumai	0	0	44	40
13. Nalo Tantan	0	0	0	0
14. Sungai Manau	64	60	0	0
15. Renah Pembarap	0	0	127	107
16. Pangkalan Jambu	0	0	0	0
17. Tabir	0	0	34	24
18. Tabir Ulu	0	0	97	68
19. Tabir Selatan	0	0	14	13
20. Tabir Ilir	0	0	0	0
21. Tabir Timur	0	0	0	0
22. Tabir Lintas	0	0	30	25
23. Margo Tabir	0	0	0	0
24. Tabir Barat	0	0	9	15
MERANGIN 2014/2015	417	392	552	481
2013/2014	385	354	479	418
2012/2013	386	345	471	410
2011/2012	315	293	323	335
2010/2011	280	264	302	253

Sumber :Kementerian Agama Kabupaten Merangin
Source: *Religious Ministry of Merangin Regency*

TABEL
TABLE : 4.1.26 **Banyaknya Madrasah Tsanawiyah Negeri dan Swasta dan Guru Menurut Kecamatan di Kabupaten Merangin, 2014/2015**
Number of Islamic Junior High School and Teachers by Status and District in Merangin Regency, 2014/2015

Kecamatan <i>District</i>	Sekolah/School		Guru/Teacher	
	Negeri State	Swasta Private	Negeri State	Swasta Private
(1)	(2)	(3)	(4)	(5)
1. Jangkat	0	2	0	30
2. Sungai Tenang	0	1	0	10
3. Muara Siau	0	3	0	31
4. Lembah Masurai	0	0	0	0
5. Tiang Pumpung	0	1	0	5
6. Pamenang	1	2	11	55
7. Pamenang Barat	1	1	12	32
8. Renah Pamenang	0	1	0	13
9. Pamenang Selatan	0	2	0	29
10. Bangko	1	1	37	38
11. Bangko Barat	0	0	0	0
12. Batang Mesumai	0	1	0	19
13. Nalo Tantan	0	2	0	25
14. Sungai Manau	1	1	9	20
15. Renah Pembarap	0	4	0	57
16. Pangkalan Jambu	1	0	23	0
17. Tabir	1	1	13	24
18. Tabir Ulu	0	1	0	11
19. Tabir Selatan	0	2	0	33
20. Tabir Ilir	0	0	0	0
21. Tabir Timur	0	0	0	0
22. Tabir Lintas	0	2	0	14
23. Margo Tabir	1	1	8	21
24. Tabir Barat	0	2	0	23
MERANGIN 2014/2015	7	31	139	464
2013/2014	7	32	170	401
2012/2013	7	31	172	425
2011/2012	7	28	110	301
2010/2011	7	27	121	412

Sumber :Kementerian Agama Kabupaten Merangin
Source: Religious Ministry of Merangin Regency

TABEL : 4.1.27 **Banyaknya Siswa Madrasah Tsanawiyah Negeri dan Swasta Menurut Kecamatan di Kabupaten Merangin, 2014/2015**
TABLE : 4.1.27 *Number of Islamic Junior High School Pupils by District and Status in Merangin Regency, 2014/2015*

Kecamatan <i>District</i>	Negeri <i>State</i>		Swasta <i>Private</i>	
	Laki-laki <i>Male</i>	Perempuan <i>Female</i>	Laki-laki <i>Male</i>	Perempuan <i>Female</i>
(1)	(2)	(3)	(4)	(5)
1. Jangkat	0	0	201	154
2. Sungai Tenang	0	0	85	82
3. Muara Siau	0	0	209	188
4. Lembah Masurai	0	0	0	0
5. Tiang Pumpung	0	0	24	19
6. Pamenang	151	184	75	119
7. Pamenang Barat	131	142	32	34
8. Renah Pamenang	0	0	32	59
9. Pamenang Selatan	0	0	67	105
10. Bangko	271	320	229	267
11. Bangko Barat	0	0	0	0
12. Batang Mesumai	0	0	143	196
13. Nalo Tantan	0	0	134	147
14. Sungai Manau	76	101	86	105
15. Renah Pembarap	0	0	422	507
16. Pangkalan Jambou	95	112	0	0
17. Tabir	89	126	46	32
18. Tabir Ulu	0	0	41	51
19. Tabir Selatan	0	0	96	104
20. Tabir Ilir	0	0	0	0
21. Tabir Timur	0	0	0	0
22. Tabir Lintas	0	0	166	134
23. Margo Tabir	132	112	24	26
24. Tabir Barat	0	0	119	147
MERANGIN 2014/2015	945	1097	2231	2476
2013/2014	985	1 092	2 002	2 178
2012/2013	956	1048	1863	2119
2011/2012	929	954	1369	1 640
2010/2011	898	990	1 551	1 629

Sumber :Kementerian Agama Kabupaten Merangin
 Source: *Religious Ministry of Merangin Regency*

TABEL
TABLE : 4.1.28

Banyaknya Madrasah Aliyah Negeri dan Swasta dan Guru menurut Kecamatan di Kabupaten Merangin, 2014/2015

Number of Islamic Senior High School by Status and Teachers in Merangin Regency, 2014/2015

	Kecamatan <i>District</i>	Sekolah/School		Guru/Teacher	
		Negeri <i>State</i>	Swasta <i>Private</i>	Negeri <i>State</i>	Swasta <i>Private</i>
	(1)	(2)	(3)	(4)	(5)
1.	Jangkat	0	1	0	20
2.	Sungai Tenang	0	0	0	0
3.	Muara Siau	0	2	0	9
4.	Lembah Masurai	0	0	0	0
5.	Tiang Pumpung	0	0	0	0
6.	Pamenang	0	1	3	15
7.	Pamenang Barat	0	1	3	11
8.	Renah Pamenang	1	0	6	9
9.	Pamenang Selatan	0	0	0	0
10.	Bangko	1	2	27	28
11.	Bangko Barat	0	0	0	0
12.	Batang Mesumai	0	1	1	13
13.	Nalo Tantan	0	1	0	13
14.	Sungai Manau	0	2	5	28
15.	Renah Pemanbarap	0	2	3	25
16.	Pangkalan Jambu	0	0	0	0
17.	Tabir	1	1	7	20
18.	Tabir Ulu	0	0	0	0
19.	Tabir Selatan	0	1	1	8
20.	Tabir Ilir	0	0	0	0
21.	Tabir Timur	0	0	0	0
22.	Tabir Lintas	0	1	2	4
23.	Margo Tabir	0	1	0	8
24.	Tabir Barat	0	2	0	21
MERANGIN 2014/2015		3	19	58	232
2013/2014		3	20	72	420
2012/2013		3	21	50	273
2011/2012		3	19	61	234
2010/2011		3	18	33	253

Sumber :Kementerian Agama Kabupaten Merangin
Source: Religious Ministry of Merangin Regency

TABEL
TABLE : 4.1.29

Banyaknya Siswa Madrasah Aliyah Negeri dan Swasta Menurut Kecamatan di Kabupaten Merangin, 2014/2015

Number of Pupils of Islamic Senior High School by Status and District in Merangin Regency, 2014/2015

Kecamatan District	Negeri/State		Swasta/Private	
	Laki-laki Male	Perempuan Female	Laki-laki Male	Perempuan Female
(1)	(2)	(3)	(4)	(5)
1. Jangkat	0	0	27	29
2. Sungai Tenang	0	0	0	0
3. Muara Siau	0	0	63	57
4. Lembah Masurai	0	0	0	0
5. Tiang Pumpung	0	0	0	0
6. Pamenang	0	0	28	53
7. Pamenang Barat	0	0	31	33
8. Renah Pamenang	33	44	0	0
9. Pamenang Selatan	0	0	0	0
10. Bangko	48	315	161	171
11. Bangko Barat	0	0	0	0
12. Batang Mesumai	0	0	85	135
13. Nalo Tantan	0	0	59	41
14. Sungai Manau	0	0	112	139
15. Renah Pembarap	0	0	186	325
16. Pangkalan Jambu	0	0	0	0
17. Tabir	86	130	26	23
18. Tabir Ulu	0	0	0	0
19. Tabir Selatan	0	0	7	22
20. Tabir Ilir	0	0	0	0
21. Tabir Timur	0	0	0	0
22. Tabir Lintas	0	0	40	56
23. Margo Tabir	0	0	4	18
24. Tabir Barat	0	0	48	93
MERANGIN 2014/2015	267	489	877	1195
2013/2014	289	478	818	1102
2012/2013	285	442	779	1038
2011/2012	260	403	652	800
2010/2011	245	376	598	783

Sumber :Kementerian Agama Kabupaten Merangin
Source: *Religious Ministry of Merangin Regency*

TABEL : 4.1.30 **Banyaknya Tenaga Pengajar STKIPYPM Bangko Menurut Jurusan/Program Studi, 2013/2014**
Number of Teacher STKIP YPM Bangko by Education Qualification, 2013/2014

Jurusan/Program study <i>Education Qualification</i>	Tenaga Pengajar/Teacher				Jumlah <i>Total</i>
	PNSD	YYS	Luar Biasa <i>Part Time Lecture</i>	Asisten <i>Asistant Lecture</i>	
(1)	(2)	(3)	(4)	(5)	(6)
1. PBS/Pendidikan Bhs.Indonesia	2	16	3	0	21
2. PBS/Pendidikan Bhs.Ingggris	0	16	2	0	18
3. PMIPA/Pendidikan Matematika	0	15	4	0	19
4. IP/Pendidikan Luar Sekolah	2	15	5	0	22
5. PIPS/Pendidikan Ekonomi	0	0	0	0	0
6. PMIPA/Pendidikan Biologi	0	9	0	0	9
MERANGIN 2013/2014	4	71	14	0	99
2012/2013	4	71	14	0	99
2011/2012	6	71	21	0	98

Sumber : STKIP YPM Bangko
 Source : STKIP YPM Bangko

TABEL
TABLE : 4.1.31

Banyaknya Mahasiswa Baru STKIP YPM Bangko menurut Jurusan/Program Studi, 2014/2015

Number of Student STKIP YPM Bangko by Education Qualification, 2014/2015

Jurusan/Program Study <i>Education Qualification</i>	Mahasiswa/Student		
	Laki-laki <i>Male</i>	Perempuan <i>Female</i>	Jumlah <i>Total</i>
(1)	(6)	(7)	(8)
1. PBS/Pendidikan Bhs.Indonesia	27	29	56
2. PBS/Pendidikan Bhs.Ingggris	15	36	51
3. PMIPA/Pendidikan Matematika	17	25	42
4. IP/Pendidikan Luar Sekolah	34	36	70
5. PIPS/Pendidikan Ekonomi	67	64	131
6. PMIPA/Pendidikan Biologi	48	20	68
MERANGIN 2013/2014	208	210	418

Sumber : STKIP YPM Bangko
Source : STKIP YPM Bangko

TABEL
TABLE : 4.1.32

**Banyaknya Lulusan Sarjana dan Diploma Menurut
Jurusan/Program Study STKIP YPM Bangko, 2014/2015**
*Number of New Date Student Registered and Diploma by
Education Qualification Graduate, 2014/2015*

Jurusan/Program Study <i>Education Qualification</i>	Lulusan/Graduate		
	Laki-laki <i>Male</i>	Perempuan <i>Female</i>	Jumlah <i>Total</i>
(1)	(2)	(3)	(4)
1. PBS/Pendidikan Bhs.Indonesia (S1)	34	73	107
2. PBS/Pendidikan Bhs.Ingggris (S1)	27	101	128
3. PBS/Pendidikan Bhs.Ingggris (DIII)	0	0	0
4. PMIPA/Pendidikan Matematika (S1)	29	79	108
5. PMIPA/Pendidikan Matematika (DIII)	0	0	0
6. IP/Pendidikan Luar Sekolah (S1)	33	34	67
7. PIPS/Pendidikan Ekonomi (DIII)	0	0	0
MERANGIN 2014/2015	123	287	410
2013/2014	-	-	-
2012/2013	121	210	331
2011/2012	157	245	402
2010/2011	123	224	347
2009/2010	63	144	207

Sumber : STKIP YPM Bangko
Suurce : STKIP YPM Bangko

TABEL
TABLE : 4.1.33

**Banyaknya Dosen Sekolah Tinggi Agama Islam Bangko
Menurut Jurusan/Program Studi, 2014/2015**
*Number of Teacher in STAI Bangko by Educational
Qualification, 2014/2015*

Jurusan/Program Study Educational Qualification	Tenaga Pengajar/Teacher			
	Tetap Regular	Tidak Tetap Non regular	Jumlah Total	Lokal Class
(1)	(2)	(3)	(4)	(5)
Tarbiyah	16	32	48	14
Syari'ah	16	20	36	13
MERANGIN2014/2015	32	52	84	27
2013/2014	29	57	86	24
2012/2013	21	46	67	16
2011/2012	21	41	62	14
2010/2011	38	33	71	22

Sumber : STAI Bangko
Source : STAI Bangko

TABEL : 4.1.34 **Banyaknya Mahasiswa STAI Bangko Menurut Jurusan/Program Studi, 2014/2015**
TABLE : 4.1.34 *Number Student of STAI Bangko by Program Study, 2014/2015*

Jurusan Program Study	Laki-laki Male	Perempuan Female	Jumlah Total
(1)	(2)	(3)	(4)
Tarbiyah	215	317	532
Syari'ah	209	144	353
MERANGIN 2014/2015	424	461	885
2013/2014	238	289	527
2012/2013	275	307	582
2011/2012	328	359	687
2010/2011	956	519	1475

Sumber : STAI Bangko
 Source : STAI Bangko

TABEL
TABLE : 4.1.35 **Banyaknya Mahasiswa dan Lulusan STIKES Merangin Menurut Program Studi, 2014/2015**
Number of Students and Graduated of Health Science College by Studi Program, 2014/2015

Angkatan	DIII Kebidanan		S1 Kesehatan Masyarakat*)	
	Mahasiswa yang diterima	Mahasiswa yang diwisuda	Mahasiswa yang diterima	Mahasiswa yang diwisuda
(1)	(2)	(3)	(4)	(5)
2005/2006	50	47	0	0
2006/2007	80	67	0	0
2007/2008	150	117	0	0
2008/2009	118	102	0	0
2009/2010	92	0	0	0
2010/2011	117	0	0	0
2011/2012	128	0	90	0
2012/2013	123	0	98	0
2013/2014	81	101	52	0
2014/2015	50	104	61	51

Sumber : Sekolah Tinggi Ilmu Kesehatan Merangin
Source : Health Science College Of Merangin

*) Program studi dibuka pada TA 2012/2013

TABEL : 4.1.36 **Banyaknya Tenaga Pengajar STIKES Merangin Menurut Program Studi dan Tingkat Pendidikan, 2014/2015**
Number of Teacher of The Health Science College by Study Program and Education Qualification, 2014/2015

Tingkat Pendidikan <i>Education Qualification</i>	D III Kebidanan	S1 Kesehatan Masyarakat
(1)	(2)	(3)
S2 Kesehatan	5	6
S2 Hukum	1	1
S1 Keperawatan	1	2
S1 Kedokteran Spesialis Kandungan	1	0
S1 Kedokteran Spesialis Anak	1	1
S1 Psikologi	1	1
D III Kebidanan	0	0
D.IV Kebidanan	10	0
MERANGIN 2014/2015	20	11
2013/2014	20	11
2012/2013	15	6

Sumber :Sekolah Tinggi Ilmu Kesehatan Merangin
 Source :Health Science College Of Merangin

TABEL : 4.1.37 **Banyaknya Ruangan STIKES Merangin Menurut Klasifikasi, 2014/2015**
TABLE : 4.1.37 *Number of Room of The Health Science College by Qualification, 2014/2015*

Klasifikasi Qualification	Banyaknya Number of
(1)	(2)
Ruang Ketua	1
Ruang Ketua Prodi	2
Ruang Struktural	5
Ruang Dosen	2
Ruang TU	1
Labor Komputer	1
Labor Kebidanan	3
Labor Kesehatan Masyarakat	1
Ruang Perpustakaan	1
Ruang Aula	1
Ruang Belajar	18
Ruang Sidang Ilmiah	1
Pos Satpam	1
Ruang Rapat	1
Ruang ibadah	1
Ruang Himpunan Mahasiswa	1
Ruang LMPI	1
Ruang LPPM	1
Asrama	1
Kantin	4
Jumlah/Total 2014/2015	48
2013/2014	48
2012/2013	43

Sumber : Sekolah Tinggi Ilmu Kesehatan Merangin
 Source : Health Science College Of Merangin

TABEL
TABLE : 4.2.1

Banyak Tenaga Kesehatan Menurut Puskesmas dan Keahlian diKabupaten Merangin, 2014
Number of Medical Health Personnel by Public Health Center and Skill in MeranginRegency, 2014

Puskesmas <i>Public Health Center</i>	Jenis Keahlian/Kind Of Skill			
	Dokter Umum. <i>General Phystctans</i>	Dokter Gigi <i>Dentists</i>	Apoteker <i>Apoteker</i>	Perawat
(1)	(2)	(3)	(4)	(5)
Puskesmas Pamenang Barat	1	0	0	5
Puskesmas Bangko	3	1	0	12
Puskesmas Meranti	5	1	0	9
Puskesmas Muara Delang	2	0	0	13
Puskesmas Muara Jernih	0	1	0	1
Puskesmas Muara Kibul	2	0	0	2
Puskesmas Muara Madras	1	0	0	2
Puskesmas Muara Siau	1	1	0	3
Puskesmas Pamenang	2	1	0	17
Puskesmas Pasar Masurai	1	1	0	5
Puskesmas Pematang Kandis	3	2	0	13
Puskesmas Rantau Limau Manis	1	0	0	3
Puskesmas Rantau Panjang	1	1	0	12
Puskesmas Sekancing	1	0	0	1
Puskesmas Simpang Parit	2	0	0	2
Puskesmas Sumber Agung	2	0	0	14
Puskesmas Sungai Bulian	1	0	0	7
Puskesmas Sungai Manau	1	1	0	3
Puskesmas Rantau Suli	1	0	0	2
Puskesmas Kederasan Panjang	2	0	0	4
Puskesmas Sungai Jering	1	0	0	3
Dinas Kesehatan	1	0	3	13
Puskesmas Pasar Baru	1	0	0	3
MERANGIN 2014	35	10	3	145
2013	23	5	3	164
2012	23	6	0	154
2011	29	8	0	250

Lanjutan Tabel /Continued Table 4.2.1

Puskesmas <i>Public Health Center</i>	Jenis Keahlian/ <i>Kind Of Skill</i>			
	Kesehatan Masyarakat/ <i>Public Health</i>	Perawat Gigi	Bidan	Analisis Lab
(1)	(6)	(7)	(8)	(9)
Puskesmas Pamenang Barat	1	1	12	0
Puskesmas Bangko	2	2	3	1
Puskesmas Meranti	1	0	2	0
Puskesmas Muara Delang	1	0	1	0
Puskesmas Muara Jernih	3	0	0	0
Puskesmas Muara Kibul	1	1	4	0
Puskesmas Muara Madras	0	0	0	0
Puskesmas Muara Siau	1	0	11	0
Puskesmas Pamenang	1	1	1	0
Puskesmas Pasar Masurai	0	1	8	1
Puskesmas Pematang Kandis	1	0	3	0
Puskesmas Rantau Limau Manis	1	1	1	0
Puskesmas Rantau Panjang	2	0	2	0
Puskesmas Sekancing	1	0	2	0
Puskesmas Simpang Parit	0	0	1	0
Puskesmas Sumber Agung	2	0	2	0
Puskesmas Sungai Bulian	0	0	1	0
Puskesmas Sungai Manau	0	0	2	1
Puskesmas Rantau Suli	0	0	0	0
Puskesmas Kederasan Panjang	0	0	2	0
Puskesmas Sungai Jering	1	0	0	0
Dinas Kesehatan	25	1	0	0
Puskesmas Pasar Baru	2	0	4	0
MERANGIN 2014				
2013	47	16	166	-
2012	15	10	136	13
2011	17	15	328	18

Lanjutan Tabel /Continued Table 4.2.1

Puskesmas <i>Public Health Center</i>	Jenis Keahlian/ <i>Kind Of Skill</i>		
	Ahli Gizi	Kesehatan Lingkungan	Ass. Apoteker
(1)	(10)	(11)	(12)
Puskesmas Pamenang Barat	0	0	0
Puskesmas Bangko	1	0	1
Puskesmas Meranti	1	0	1
Puskesmas Muara Delang	3	1	1
Puskesmas Muara Jernih	0	0	0
Puskesmas Muara Kibul	0	0	0
Puskesmas Muara Madras	0	0	0
Puskesmas Muara Siau	0	0	0
Puskesmas Pamenang	0	1	1
Puskesmas Pasar Masurai	0	0	0
Puskesmas Pematang Kandis	2	2	2
Puskesmas Rantau Limau Manis	0	0	0
Puskesmas Rantau Panjang	0	0	0
Puskesmas Sekanding	0	0	0
Puskesmas Simpang Parit	0	0	0
Puskesmas Sumber Agung	0	0	0
Puskesmas Sungai Bulian	0	0	1
Puskesmas Sungai Manau	0	0	0
Puskesmas Rantau Suli	0	0	0
Puskesmas Kederasan Panjang	0	0	0
Puskesmas Sungai Jering	0	0	0
Dinas Kesehatan	1	9	4
Puskesmas Pasar Baru	0	0	0
MERANGIN 2014	8	13	11
2013	12	14	25
2012	17	9	13
2011	9	11	13

Sumber : Dinas Kesehatan Kabupaten Merangin

Source : *Public Health Service Of Merangin Regency*

TABEL
TABLE : 4.2.2

Banyaknya Penderita Penyakit menurut Kecamatan di Kabupaten Merangin, 2014
Number of Patient Diseases by District in Merangin Regency, 2014

Puskesmas <i>Public Health Center</i>	Nama Penyakit/Name Of Diseases					
	Tbc	Go	Kolera	Kulit	Gizi Buruk	Campak
(1)	(2)	(3)	(4)	(5)	(6)	(7)
Puskesmas Bangko	90	0	0	1 462	5	4
Puskesmas Meranti	8	0	6	823	3	1
Puskesmas Muara Delang	36	1	0	110	1	0
Puskesmas Muara Jernih	118	0	35	609	1	0
Puskesmas Muara Kibul	1	0	0	509	0	0
Puskesmas Muara Madras	0	0	0	1 008	1	1
Puskesmas Muara Siau	0	1	0	0	1	0
Puskesmas Pamenang	10	0	0	1 784	3	0
Puskesmas Pasar Masurai	30	0	0	998	0	0
Puskesmas Pematang Kandis	295	3	0	6 067	2	4
Puskesmas Rantau Limau Manis	0	0	0	0	0	0
Puskesmas Rantau Panjang	24	0	62	1 006	2	0
Puskesmas Sekancing	2	0	0	70	0	0
Puskesmas Simpang Parit	14	0	0	939	0	0
Puskesmas Sumber Agung	142	0	0	369	0	1
Puskesmas Sungai Bulian	0	1	0	465	0	0
Puskesmas Sungai Manau	0	0	0	57	1	0
Puskesmas Rantau Suli	0	0	0	0	0	0
Puskesmas Pamenang Barat	3	0	4	272	4	0
Puskesmas Kederesan Panjang	10	0	0	340	0	0
Puskesmas Sungai Jering	0	0	0	75	0	0
Puskesmas Pasar Baru	0	0	6	673	0	0
MERANGIN 2014	783	6	113	16 548	24	11
2013	238	0	0	3 726	31	2
2012	342	0	0	0	0	13
2011	239	0	0	0	18	4

Lanjutan Tabel/Continued Table 4.2.2

Puskesmas <i>Public Health Center</i>	Nama Penyakit/ <i>Name Of Diseases</i>					
	Gondok	Malaria	Cacing	Pilek	Busung Lapar	Lepra
(1)	(8)	(9)	(10)	(11)	(12)	(13)
Puskesmas Bangko	10	140	3	293	0	0
Puskesmas Meranti	2	16	0	72	0	1
Puskesmas Muara Delang	0	31	11	689	0	0
Puskesmas Muara Jernih	1	11	2	20	0	0
Puskesmas Muara Kibul	0	6	13	279	0	0
Puskesmas Muara Madras	9	0	105	332	0	0
Puskesmas Muara Siau	0	0	0	0	0	0
Puskesmas Pamenang	23	12	1	772	0	0
Puskesmas Pasar Masurai	0	50	79	620	0	0
Puskesmas Pematang Kandis	11	48	5	19	0	0
Puskesmas Rantau Limau Manis	0	0	0	0	0	0
Puskesmas Rantau Panjang	3	794	21	282	0	0
Puskesmas Sekancing	0	1	0	40	0	0
Puskesmas Simpang Parit	0	114	0	621	0	0
Puskesmas Sumber Agung	4	24	4	387	0	0
Puskesmas Sungai Bulian	1	6	6	42	0	0
Puskesmas Sungai Manau	0	0	33	375	0	0
Puskesmas Rantau Suli	0	0	0	0	0	0
Puskesmas Pamenang Barat	0	6	4	25	0	0
Puskesmas Kederesan Panjang	0	6	28	63	0	0
Puskesmas Sungai Jering	0	0	0	0	0	0
Puskesmas Pasar Baru	0	8	0	119	0	0
MERANGIN 2014	64	1 271	315	5 050	0	1
2013	0	586	771	8 960	0	8
2012	0	1 275	0	0	0	3
2011	0	10 782	0	0	0	0

Lanjutan Tabel /Continued Table 4.2.2

Puskesmas Public Health Center	Nama Penyakit/Name Of Deseases					
	Cacar	Tra choma	Rabies	Pneumonia Balita	Bron chitis	Tersangka Malaria
(1)	(14)	(15)	(16)	(17)	(18)	(19)
Puskesmas Bangko	112	0	0	269	141	22
Puskesmas Meranti	17	0	0	14	20	29
Puskesmas Muara Delang	47	0	0	33	84	456
Puskesmas Muara Jernih	8	3	1	14	12	115
Puskesmas Muara Kibul	11	0	0	0	8	63
Puskesmas Muara Madras	73	0	0	2	97	35
Puskesmas Muara Siau	0	0	0	44	0	0
Puskesmas Pamenang	39	4	0	35	95	34
Puskesmas Pasar Masurai	37	0	2	3	4	130
Puskesmas Pematang Kandis	38	0	2	103	46	437
Puskesmas Rantau Limau Manis	0	0	0	1	0	0
Puskesmas Rantau Panjang	35	0	0	222	72	187
Puskesmas Sekancing	6	0	0	0	0	16
Puskesmas Simpang Parit	90	0	0	15	0	161
Puskesmas Sumber Agung	19	0	0	91	9	234
Puskesmas Sungai Bulian	4	2	1	4	3	15
Puskesmas Sungai Manau	5	0	0	24	0	58
Puskesmas Rantau Suli	0	0	0	4	0	0
Puskesmas Pamenang Barat	13	0	0	34	31	36
Puskesmas Kederesan Panjang	3	0	0	6	5	24
Puskesmas Sungai Jering	2	0	0	0	0	0
Puskesmas Pasar Baru	13	0	0	3	4	56
MERANGIN 2014	572	9	6	921	631	2 108
2013	669	12	42	1 241	637	7 467
2012	16	0	0	1 482	0	11 327
2011	0	0	0	0	0	41

Sumber : Dinas Kesehatan Kabupaten Merangin
Source : Public Health Service Of Merangin Regency

TABEL
TABLE : 4.2.3 **Banyaknya Dokter Praktek di Kabupaten Merangin,2014**
Number of Practical Physicians in Merangin Regency, 2014

Kecamatan <i>District</i>	Banyaknya Dokter Praktek/ <i>Number Of Practice Physician</i>			Jumlah <i>Total</i>
	Umum <i>General</i>	Spesialis <i>Specialist</i>	Gigi <i>Dentist</i>	
(1)	(2)	(3)	(4)	(5)
1. Jangkat	-	-	-	-
2. Sungai Tenang	-	-	-	-
3. Muara Siau	1	-	1	2
4. Lembah Masurai	1	-	-	1
5. Tiang Pumpung	-	-	-	-
6. Pamenang	4	-	2	6
7. Pamenang Barat	-	-	-	-
8. Renah Pamenang	2	-	-	2
9. Pamenang Selatan	-	-	1	1
10. Bangko	25	5	5	35
11. Bangko Barat	-	-	-	-
12. Batang Mesumai	-	-	-	-
13. Nalo Tantan	1	-	-	1
14. Sungai Manau	2	-	-	2
15. Renah Pematang	-	-	-	-
16. Pangkalan Jambu	-	-	-	-
17. Tabir	3	-	1	4
18. Tabir Ulu	-	-	-	-
19. Tabir Selatan	2	-	1	3
20. Tabir Ilir	1	-	-	1
21. Tabir Timur	3	-	-	3
22. Tabir Lintas	1	-	-	1
23. Margo Tabir	1	-	-	1
24. Tabir Barat	-	-	-	-
<hr/>				
MERANGIN 2014	47	5	11	63
2013	49	3	9	61
2012	32	5	13	50
2011	31	5	8	44

Sumber : Dinas Kesehatan Kabupaten Merangin
Source : *Public Health Service Of Merangin Regency*

TABEL
TABLE : 4.2.4

Banyaknya Puskesmas, Puskesmas Pembantu dan Posyandu di Kabupaten Merangin, 2014

Number of Public Health Centre, Public Health Sub Centre and Integrated in Merangin Regency, 2014

Kecamatan <i>District</i>	Puskesmas <i>Public Health Centre</i>	Puskesmas Pembantu <i>Public Health Sub Centre</i>	Posyandu <i>Integrated Health Service</i>
(1)	(2)	(3)	(4)
1. Jangkat	1	3	15
2. Sungai Tenang	1	6	16
3. Muara Siau	1	1	22
4. Lembah Masurai	1	5	17
5. Tiang Pumpung	1	3	6
6. Pamenang	1	8	30
7. Pamenang Barat	1	4	21
8. Renah Pamenang	-	3	29
9. Pamenang Selatan	1	4	0
10. Bangko	2	6	50
11. Bangko Barat	-	4	0
12. Batang Mesumai	1	3	10
13. Nalo Tantan	-	5	0
14. Sungai Manau	1	2	21
15. Renah Pembarap	1	3	19
16. Pangkalan Jambu	1	4	12
17. Tabir	1	3	33
18. Tabir Ulu	1	2	14
19. Tabir Selatan	1	6	33
20. Tabir Ilir	1	4	11
21. Tabir Timur	1	2	18
22. Tabir Lintas	1	2	0
23. Margo Tabir	1	1	11
24. Tabir Barat	1	6	16
MERANGIN 2014	22	90	404
2013	21	88	399
2012	21	86	371
2011	18	86	382
2010	18	81	336

Sumber : Dinas Kesehatan Kabupaten Merangin

Source : *Public Health Service Of Merangin Regency*

**TABEL
TABLE**

: 4.2.5

Banyaknya Persalinan yang Ditolong oleh Tenaga Kesehatan menurut Lingkungan Puskesmas di Kabupaten Merangin, 2014

Number of Birth who are Helped by Paramedic by District in Merangin Regency, 2014

Puskesmas <i>Public Health Centre</i>	Persalinan oleh Tenaga Kesehatan <i>Birth by Paramedic</i>
(1)	(2)
1. Muara Madras	271
2. Rantau Suli	210
3. Muara Siau	156
4. Pasar Masurai	414
5. Sekancing	70
6. Pamenang	675
7. Pamenang Barat	280
8. Meranti	459
9. Pematang Kandis	947
10. Bangko	541
11. Kederasan Panjang	174
12. Sungai Manau	233
13. Simpang Parit	289
14. Sungai Jering	153
15. Rantau Panjang	631
16. Muara Jernih	93
17. Muara Delang	625
18. Rantau Limau Manis	208
19. Sungai Bulian	164
20. Sumber Agung	372
21. Muara Kibul	161
	295
<hr/>	
MERANGIN 2014	7 419
2013	7 704
2012	2 404

Sumber : Dinas Kesehatan Kabupaten Merangin

Source : *Public Health Service Of Merangin Regency*

TABEL
TABLE : 4.2.6

Banyaknya Anak Lahir Hidup dan Lahir Mati menurut Lingkungan Puskesmas di Kabupaten Merangin, 2014
Number of Live Birth and Stillbirth by District in Merangin Regency, 2014

Puskesmas <i>Public Health Centre</i>	Kelahiran <i>Birth</i>	
	Lahir Hidup <i>Live Birth</i>	Lahir Mati <i>Still Birth</i>
(1)	(2)	(3)
1. Muara Madras	268	2
2. Rantau Suli	209	2
3. Muara Siau	207	0
4. Pasar Masurai	411	3
5. Sekancing	76	0
6. Pamenang	664	5
7. Pamenang Barat	325	8
8. Meranti	470	2
9. Pematang Kandis	943	4
10. Bangko	539	6
11. Kederasan Panjang	173	0
12. Sungai Manau	233	0
13. Simpang Parit	297	0
14. Sungai Jering	154	0
15. Rantau Panjang	635	3
16. Muara Jernin	111	4
17. Muara Delang	602	5
18. Rantau Limau Manis	205	0
19. Sungai Bulian	162	3
20. Sumber Agung	369	1
21. Muara Kibul	162	0
22. Pasar Baru	296	0
MERANGIN 2014	7 531	48
2013	7 709	68
2012	2 404	25

Sumber : Dinas Kesehatan Kabupaten Merangin
Source : *Public Health Service Of Merangin Regency*

TABEL : 4.2.7 **Banyaknya Bayi Lahir, Bayi Berat Badan Lahir Rendah (BBLR) dan Bergizi Buruk di Kabupaten Merangin, 2011-2014**
TABLE : 4.2.7 *Number of Baby Born, Baby Low Birth Weight and Poor Nutrition in Merangin Regency, 2011-2014*

Tahun Year	Bayi Lahir Baby Born	BBLR Baby Low Birth Weight		Gizi Buruk Poor Nutrition
		Jumlah Total	Dirujuk Referenced	
(1)	(2)	(3)	(4)	
2011	7 385	84	0	18
2012	7 636	148	141	0
2013	7 757	121	121	31
2014	7 579	126	-	24

Sumber : Dinas Kesehatan Kabupaten Merangin
 Source : *Public Health Service Of Merangin Regency*

TABEL : 4.2.8 **Banyaknya Ibu Hamil, Melakukan Kunjungan K1, K4 dan Mendapat Tabel Zat Besi (Fe) di Kabupaten Merangin, 2011- 2014**
TABLE : 4.2.8 *Number of Pregnant Women, Visit K1, K4 and Get Iron Tablets in Merangin Regency, 2011- 2014*

Tahun Year	Jumlah Ibu Hamil Pregnant Woman	Kunjungan K1 Visit K1	Kunjungan K4 Visit K4	Kurang Energi Kronis (KEK) Chronic Lack of energy	Mendapat Zat Besi (Fe) Received Iron
(1)	(2)	(3)	(4)	(5)	(6)
2011	9 149	8 938	8 541	0	7 681
2012	9 775	8 810	8 247	0	0
2013	9 047	8 534	7 835	0	7 660
2014	9 202	8 842	8 102	0	8 003

Sumber : Dinas Kesehatan Kabupaten Merangin

Source : *Public Health Service Of Merangin Regency*

TABEL
TABLE : 4.2.9 **Banyaknya Pasien Rawat Jalan dengan Kartu BPJS di RSD Kol. Abunjani Bangko, 2014**
Number of Out Patient with Hasth Card Insurance in Kol. Abunjani Hospital, 2014

	Poliklinik <i>Polyclinic</i>	Semester I <i>1st Semester</i>	Semester II <i>2nd Semester</i>	Jumlah <i>Total</i>
	(1)	(2)	(3)	(4)
1.	Umum/ <i>General</i>	99	107	206
2.	Bedah/ <i>Operated</i>	921	1060	1981
3.	Kebidanan/ <i>Midwifery</i>	449	775	1224
4.	Mata/ <i>Eye</i>	0	0	0
5.	Anak/ <i>Children</i>	134	331	465
6.	Gigi/ <i>Dentition</i>	86	122	208
7.	Fisioterafi/ <i>Physiotherapy</i>	627	1321	1948
8.	Dalam/ <i>Intemis</i>	2223	2971	5194
9.	Gizi/ <i>Nutritionis</i>	8	42	50
Jumlah/ <i>Total2014</i>		4 547	6729	11276

Sumber : RSD Kolonel Abunjani Bangko
Source : *KoloneIAbunjaniHospitalBangko*

TABEL
TABLE : 4.2.10

Banyaknya Pasien Rawat Inap yang Menggunakan Kartu BPJS di RSD Kolonel Abunjani Bangko, 2014
Number of Patient with Health Insurance in Kolonel Abunjani Hospital, 2014

Poliklinik <i>Polyclinic</i>	Semester I <i>1st Semester</i>	Semester II <i>2nd Semester</i>	Jumlah <i>Total</i>
(1)	(2)	(3)	(4)
1. Umum/ <i>General</i>	0	0	0
2. Bedah/ <i>Operated</i>	338	454	792
3. Kebidanan/ <i>Midwifery</i>	395	413	808
4. Mata/ <i>Eye</i>	0	0	0
5. Anak/ <i>Children</i>	106	434	240
6. Gigi/ <i>Dentition</i>	0	0	0
7. Fisioterapi/ <i>Physiotherapy</i>	0	0	0
8. Dalam/ <i>Internis</i>	496	594	1090
9. Gizi/ <i>Nutritions</i>	0	0	0
JUMLAH/ <i>Total</i> 2014	1 335	1 595	2 930
2013	2 182	1 782	3 964
2012	2 633	1 352	3 985
2011	266	266	532

Sumber : RSD Kolonel Abunjani Bangko
Source : *KolonelAbunjaniHospital Bangko*

TABEL
TABLE : 4.2.11

**Banyaknya Pasien Rawat Jalan Umum di RSD
Kol. Abunjani Bangko, 2014**
Number of Out General Patient in Kolonel Abunjani Hospital, 2014

Poliklinik <i>Polyclinic</i>	Semester I <i>1st Semester</i>	Semester II <i>2nd Semester</i>	Jumlah <i>Total</i>
(1)	(2)	(3)	(4)
1. Umum/ <i>General</i>	158	72	230
2. Bedah/ <i>Operated</i>	743	638	1381
3. Kebidanan/ <i>Midwifery</i>	951	820	1771
4. Mata/ <i>Eye</i>	0	0	0
5. Anak/ <i>Children</i>	427	351	778
6. Gigi/ <i>Dentition</i>	286	255	541
7. Fisioterafi/ <i>Physiotherapy</i>	156	146	302
8. Dalam/ <i>Internis</i>	860	782	1642
9. Gizi/ <i>Nutritions</i>	17	19	36
Jumlah/ <i>Total</i> 2014	3 598	3 083	6 944
2013	3 531	3 415	6 944
2012	3 856	3 269	7 125
2011	5 021	4 731	9 752

Sumber : RSD Kolonel Abunjani Bangko
Source : *KolonelAbunjaniHospital Bangko*

TABEL
TABLE : 4.2.12 **Banyaknya Pasien Rawat Inap yang Menggunakan Askes di RSD Kolonel Abunjani Bangko, 2014**
Number of Patient with Health Insurance in Kolonel Abunjani Hospital, 2014

	Poliklinik <i>Polyclinic</i>	BPJS/Askes <i>Health Insurance</i>	Umum <i>Public</i>
	(1)	(2)	(3)
1. Kebidanan/ <i>Midwifery</i>		808	383
2. Dalam/ <i>Internis</i>		1 090	878
3. Bedah/ <i>Operated</i>		792	481
4. Mata/ <i>Eye</i>		0	0
5. Anak/ <i>Children</i>		240	261
6. Perinatal/ <i>Prenatal</i>		186	272
7. VIP		973	615
8. ICU		158	95
Jumlah Total 2014		4 247	2 985
2013		523	1 071
2012		571	5 623
2011		1 293	4 240

Sumber : RSD Kolonel Abunjani Bangko
Source : *KolonelAbunjaniHospital Bangko*

TABEL : 4.2.13 **Banyaknya Tenaga Kesehatan di RSD Kol.Abunjani Bangko dan RS DKT Menurut jenis Keahlian, 2014**
TABLE : 4.2.13 *Number of Health Worker by Skill in Kol. Abunjani Hospital and DKT Hospital, 2014*

Jenis Keahlian <i>Kind of Skill</i>	RSD Kol. Abunjani	RS DKT	Total
(1)	(2)	(3)	(4)
1. Dokter Umum	24	0	24
2. Dokter Spesialis	6	0	6
3. Dokter Gigi	4	0	4
4. Apoteker	6	0	6
5. Administrator Kesehatan	1	0	1
6. Perawat	173	12	185
7. Bidan	92	7	99
8. Sanitarian	8	0	8
9. Penata Gizi	9	0	9
10. Sarjana Kesehatan	17	1	18
11. Teknis Elektromedis	1	0	1
12. Asisten Apoteker	15	0	15
13. Analisis Kesehatan/ Labor	20	0	20
14. Anestesi	5	0	5
15. Rontgent	7	0	7
16. Fisioterapi	3	0	3
17. Rekam Medik	4	0	4
18. Refraksionis Optision	1	0	1
Jumlah/Total2014	396	20	416
2013	382	24	406
2012	321	25	346
2011	315	25	340

Sumber : RSD Kolonel Abunjani Bangko & Rumah Sakit DKT Bangko
 Source : KolonelAbunjaniHospital and DKTHospital, Bangko

TABEL
TABLE : 4.2.14 **Banyaknya Kamar di RSD Kol. Abunjani Bangko dan RS DKT Menurut Kelas,2014**
Number of Bed by Class in Kol. Abunjani Hospital and DKT Hospital, 2014

	Kelas Kamar <i>Kind of Room</i>	RSD Kol. Abunjani	RS DKT	Total
	(1)	(2)	(3)	(4)
1.	Kelas III	4	2	6
2.	Kelas II	4	5	9
3.	Kelas I	4	2	6
4.	Kelas VIP/VIP Anak	2	0	2
5.	Kelas Utama	3	0	3
6.	ICU & CVCU	1	0	1
7.	Tempat Tidur	125	17	142
8.	VK	1	0	1
9.	Covic / Inkubator	8	0	8

Sumber : RSD Kolonel Abunjani Bangko & Rumah Sakit DKT Bangko
Source : KolonelAbunjaniHospital and DKTHospital Bangko

TABEL : 4.2.15 **Banyaknya Pasien Rawat Inap di Rumah Sakit DKT,2013**
TABLE : 4.2.15 *Number of Patient in DKT Hospital, 2013*

Poliklinik <i>Polyclinic</i>	Semester I	Semester II	Total
(1)	(2)	(3)	(4)
1. Kebidanan/ <i>Midwifery</i>	1	1	2
2. Dalam/ <i>Internis</i>	318	297	615
3. Bedah/ <i>Operated</i>	0	0	0
4. Mata/ <i>Eye</i>	0	0	0
5. Anak/ <i>Children</i>	25	49	74
6. Perinata/ <i>Prenatal</i>	0	0	0
7. VIP DP	0	0	0
Jumlah/ <i>Total</i> 2013	344	346	690
2012	424	389	813
2011	273	360	633

Sumber : RS DKT Bangko
 Source : *DKTHospitalBangko*

TABEL : 4.2.16 **Banyaknya Pasien Rawat Jalan di Rumah Sakit DKT,2013**
TABLE : 4.2.16 *Number of Out General Patient in DKT Hospital,2013*

Poliklinik <i>Polyclinic</i>	Semester I	Semester II	Total
(1)	(2)	(3)	(4)
1. Umum/ <i>General</i>	1 493	1 398	2891
2. Bedah/ <i>Operated</i>	0	0	0
3. Kebidanan/ <i>Midwifery</i>	87	107	194
4. Mata/ <i>Eye</i>	0	0	0
5. Anak/ <i>Children</i>	457	460	917
6. Gigi/ <i>Dentition</i>	0	0	0
7. Fisioterapi/ <i>Physiotherapy</i>	0	0	0
8. Dalam/ <i>Internis</i>	0	0	0
Jumlah/ <i>Total</i> 2013	2 037	1 965	4 002
2012	2 490	2 418	4 908
2011	3 180	3 046	6 228

Sumber : RS DKT Bangko
 Source :DKTHospital Bangko

TABEL : 4.2.17 **Banyaknya Klinik dan Akseptor Keluarga Berencana Baru di Kabupaten Merangin, 2014**
TABLE : 4.2.17 *Number of Family Planning Clinic and New Acceptor in Merangin Regency, 2014*

	Kecamatan <i>District</i>	Banyaknya/Number	
		Klinik KB <i>Family Planning Of Clinic</i>	Akseptor KB Baru <i>New Acceptor Of Family Planning</i>
	(1)	(2)	(3)
1.	Jangkat	2	554
2.	Sungai Tenang	4	334
3.	Muara Siau	4	293
4.	Lembah Masurai	3	521
5.	Tiang Pumpung	4	110
6.	Pamenang	4	932
7.	Pamenang Barat	4	466
8.	Renah Pamenang	3	719
9.	Pamenang Selatan	6	582
10.	Bangko	8	1864
11.	Bangko Barat	5	194
12.	Batang Mesuma	6	647
13.	Nalo Tantan	2	758
14.	Sungai Manau	2	500
15.	Renah Pembarap	5	694
16.	Pangkalan Jambu	3	139
17.	Tabir	3	1058
18.	Tabir Ulu	3	217
19.	Tabir Selatan	5	935
20.	Tabir Ilir	4	276
21.	Tabir Timur	4	167
22.	Tabir Lintas	3	146
23.	Margo Tabir	2	412
24.	Tabir Barat	2	352
MERANGIN 2014		91	12 871
2013		83	15 177
2012		78	17 888
2011		78	17 564

Sumber : Badan Pemberdayaan Perempuan Keluarga Berencana dan Perlindungan Anak Kabupaten Merangin
 Source : Office of Women's Empowerment Family Planning and Children Protection of Merangin Regency

TABEL
TABLE : 4.2.18

**Target, Realisasi dan Persentase Akseptor KB Baru di
Kabupaten Merangin, 2014**
*Target, Realization and Percentage of New Family Planning
Acceptor in Merangin Regency, 2014*

	Kecamatan <i>District</i>	Target <i>Target</i>	Realisasi <i>Realization</i>	Persentase <i>Percentage</i>
	(1)	(2)	(3)	(4)
1.	Jangkat	174	554	318,39
2.	Sungai Tenang	441	335	75,96
3.	Muara Siau	407	407	71,99
4.	Lembah Masurai	248	521	210,08
5.	Tiang Pumpung	211	110	52,13
6.	Pamenang	1613	932	57,78
7.	Pamenang Barat	630	466	73,97
8.	Renah Pamenang	498	719	144,38
9.	Pamenang Selatan	390	582	149,23
10.	Bangko	2126	1864	87,68
11.	Bangko Barat	600	194	32,33
12.	Batang Mesumai	400	647	161,75
13.	Nalo Tantan	821	758	92,33
14.	Sungai Manau	333	500	150,1
15.	Renah Pembarap	455	694	152,53
16.	Pangkalan Jambu	254	139	54,72
17.	Tabir	1187	1058	89,13
18.	Tabir Ulu	370	217	58,65
19.	Tabir Selatan	1049	935	89,13
20.	Tabir Ilir	147	276	187,76
21.	Tabir Timur	251	167	66,53
22.	Tabir Lintas	373	146	39,14
23.	Margo Tabir	812	412	50,47
24.	Tabir Barat	351	352	100,28
MERANGIN 2014		14 141	12 871	91,02
2013		14 063	15 177	107,92
2012		13 697	17 888	130,60
2011		14 688	17 564	119,58

Sumber : Badan Pemberdayaan Perempuan Keluarga Berencana dan Perlindungan Anak Kabupaten Merangin
Source : *Office of Women's Empowerment Family Planning and Children Protection of Merangin Regency*

TABEL : 4.2.19 **Banyaknya Klinik dan Akseptor Keluarga Berencana Aktif di Kabupaten Merangin, 2014**
TABLE : 4.2.19 *Number of Family Planning Clinic and Active Acceptor in Merangin Regency, 2014*

Kecamatan <i>District</i>	Banyaknya/Number	
	Klinik KB <i>Family Planning of Clinic</i>	Akseptor KB Aktif <i>Active Acceptor of Family Planning</i>
(1)	(2)	(3)
1. Jangkat	2	2273
2. Sungai Tenang	4	1645
3. Muara Siau	4	3111
4. Lembah Masurai	3	5560
5. Tiang Pumpung	4	1122
6. Pamenang	4	4588
7. Pamenang Barat	4	3060
8. Renah Pamenang	3	2781
9. Pamenang Selatan	6	1710
10. Bangko	8	8445
11. Bangko Barat	5	2338
12. Batang Mesumat	6	1818
13. Nalo Tantan	2	3446
14. Sungai Manau	2	2142
15. Renah Pembarap	5	3288
16. Pangkalan Jambu	3	1269
17. Tabir	3	4568
18. Tabir Ulu	3	1749
19. Tabir Selatan	5	3326
20. Tabir Ilir	4	2227
21. Tabir Timur	4	1582
22. Tabir Lintas	3	1339
23. Margo Tabir	2	2370
24. Tabir Barat	2	1861
MERANGIN 2014	91	67 618
2013	83	63 580
2012	78	78 451
2011	78	63 900
2010	59	54573

Sumber : Badan Pemberdayaan Perempuan Keluarga Berencana dan Perlindungan Anak Kabupaten Merangin
 Source : *Office of Women's Empowerment Family Planning and Children Protection of Merangin Regency*

TABEL
TABLE : 4.2.20

Target, Realisasi dan Persentase Akseptor KB Aktif di Kabupaten Merangin, 2014

Target, Realization and Percentage of Active Family Planning Acceptor in Merangin Regency, 2014

	Kecamatan <i>District</i>	Target <i>Target</i>	Realisasi <i>Realization</i>	Persentase <i>Percentage</i>
	(1)	(2)	(3)	(4)
1.	Jangkat	1349	2273	168,50
2.	Sungai Tenang	1563	1645	105,25
3.	Muara Siau	1408	3111	221,00
4.	Lembah Masurai	1808	5560	307,52
5.	Tiang Pumpung	820	1122	136,83
6.	Pamenang	4443	4588	103,26
7.	Pamenang Barat	2484	3060	123,19
8.	Renah Pamenang	2058	2781	135,13
9.	Pamenang Selatan	1508	1710	113,40
10.	Bangko	7056	8445	119,69
11.	Bangko Barat	2049	2338	114,10
12.	Batang Mesumai	1459	1818	124,61
13.	Nalo Tantan	2751	3446	125,26
14.	Sungai Manau	1432	2142	149,58
15.	Renah Pembarap	2009	3288	163,66
16.	Pangkalan Jambu	983	1269	129,09
17.	Tabir	4165	4568	109,68
18.	Tabir Ulu	1401	1749	124,84
19.	Tabir Selatan	3914	3326	84,98
20.	Tabir Ilir	1578	2227	141,13
21.	Tabir Timur	1190	1582	132,94
22.	Tabir Lintas	1147	1339	116,74
23.	Margo Tabir	2146	2370	110,44
24.	Tabir Barat	1479	1861	125,83
MERANGIN2014		52 200	67 618	129,54
	2013	48 462	63 580	131,20
	2012	48 462	78 451	161,88
	2011	48 462	63 900	131,86
	2010	49 618	54 573	109,99

Sumber : Badan Pemberdayaan Perempuan Keluarga Berencana dan Perlindungan Anak Kabupaten Merangin
Source : Office of Women's Empowerment Family Planning and Children Protection of Merangin Regency

TABEL
TABLE : 4.2.21

Banyaknya PUS, Realisasi dan Persentase Akseptor KB Aktif di Kabupaten Merangin, 2014

Number of Couples of Childbearing Age, Realization and Percentage of Active Family Planning Acceptor in Merangin Regency, 2014

Kecamatan <i>District</i>	PUS	Realisasi <i>Realization</i>	Persentase <i>Percentage</i>
(1)	(2)	(3)	(4)
1. Jangkat	2655	2273	85,61
2. Sungai Tenang	2198	1645	74,84
3. Muara Siau	3519	3111	88,41
4. Lembah Masurai	5968	5560	93,16
5. Tiang Pumpung	1316	1122	85,26
6. Pamenang	6602	4588	69,49
7. Pamenang Barat	3798	3060	80,57
8. Renah Pamenang	3228	2781	86,15
9. Pamenang Selatan	2225	1710	76,85
10. Bangko	10234	8445	82,52
11. Bangko Barat	2957	2338	79,07
12. Batang Mesumai	2512	1818	72,37
13. Nalo Tantan	4099	3446	84,07
14. Sungai Manau	2432	2142	88,08
15. Renah Pembarap	3905	3288	84,20
16. Pengkalan Jambu	1573	1269	80,67
17. Tabir	6096	4568	74,93
18. Tabir Ulu	2183	1749	80,12
19. Tabir Selatan	5179	3326	64,22
20. Tabir Ilir	3316	2227	67,16
21. Tabir Timur	1780	1582	88,88
22. Tabir Lintas	1789	1339	74,85
23. Margo Tabir	3103	2370	76,38
24. Tabir Barat	2249	1861	82,75
MERANGIN2014	84 916	67 618	79,63
2013	79 186	63 580	80,29
2012	93 227	78 451	84,15

Sumber : Badan Pemberdayaan Perempuan Keluarga Berencana dan Perlindungan Anak Kab. Merangin
Source : Office of Women's Empowerment Family Planning and Children Protection of Merangin Regency

TABEL
TABLE : 4.2.22

**Banyaknya Akseptor KB Baru Menurut Alat Kontrasepsi yang
Dipergunakan di Kabupaten Merangin, 2014**

*Number of New Acceptor by Contraceptive Method
in Merangin Regency, 2014*

Kecamatan <i>District</i>	Akseptor KB Baru/ <i>New Family Planning Acceptor</i>			
	IUD <i>IUD</i>	Mop <i>Mop</i>	Mow <i>Mow</i>	Implan <i>Implant</i>
(1)	(2)	(3)	(4)	(5)
1. Jangkat	28	0	0	92
2. Sungai Tenang	1	0	0	0
3. Muara Siau	0	0	0	10
4. Lembah Masurai	0	0	0	0
5. Tiang Pumpung	0	0	0	0
6. Pamenang	4	16	5	20
7. Pamenang Barat	8	0	0	48
8. Renah Pamenang	0	0	0	47
9. Pamenang Selatan	0	0	0	103
10. Bangko	35	0	79	141
11. Bangko Barat	0	0	0	12
12. Batang Mesumai	0	0	7	5
13. Nalo Tantan	0	0	0	2
14. Sungai Manau	0	0	0	0
15. Renah Pembarap	0	0	0	0
16. Pangkalan Jambu	0	0	0	2
17. Tabir	0	0	0	35
18. Tabir Ulu	0	0	0	3
19. Tabir Selatan	2	0	3	38
20. Tabir Ilir	0	0	0	21
21. Tabir Timur	0	0	0	1
22. Tabir Lintas	0	0	0	17
23. Margo Tabir	0	0	0	48
24. Tabir Barat	0	0	0	0
MERANGIN 2014	83	16	94	645
2013	73	60	39	547
2012	455	18	58	748

Lanjutan Tabel/Continued Table 4.2.22

Kecamatan <i>District</i>	Akseptor KB Baru/ <i>New Family Planning Acceptor</i>		
	Suntikan <i>Injection</i>	Pil <i>Pill</i>	Kondom <i>Condom</i>
(1)	(6)	(7)	(8)
1. Jangkat	313	117	4
2. Sungai Tenang	249	85	0
3. Muara Siau	181	94	8
4. Lembah Masurai	281	227	8
5. Tiang Pumpung	70	38	2
6. Pamenang	593	275	14
7. Pamenang Barat	220	149	41
8. Renah Pamenang	315	320	37
9. Pamenang Selatan	266	205	8
10. Bangko	1090	454	65
11. Bangko Barat	136	46	0
12. Batang Mesuma	310	265	60
13. Nalo Tantan	389	345	22
14. Sungai Manau	331	160	9
15. Renan Pembarap	402	290	2
16. Pangkalan Jambu	75	61	1
17. Tabir	626	390	7
18. Tabir Ulu	89	107	18
19. Tabir Selatan	557	321	14
20. Tabir Ilir	144	103	8
21. Tabir Timur	145	21	0
22. Tabir Lintas	72	55	2
23. Margo Tabir	184	138	42
24. Tabir Barat	183	148	21
MERANGIN 2014	7 226	4 414	393
2013	9 066	5 029	363
2012	10 184	5 912	513

Sumber : Badan Pemberdayaan Perempuan Keluarga Berencana dan Perlindungan Anak Kabupaten Merangin
 Source : Office of Women's Empowerment Family Planning and Children Protection of Merangin Regency

TABEL : 4.2.23 **Banyaknya Akseptor KB Aktif Menurut Alat Kontrasepsi yang Dipergunakan di Kabupaten Merangin, 2014**
TABLE : 4.2.23 *Number of Active Acceptor by Contraceptive Method in Merangin Regency, 2014*

Kecamatan <i>District</i>	Akseptor KB Aktif/ <i>Active Family Planning Acceptor</i>			
	IUD <i>IUD</i>	Mop <i>Mop</i>	Mow <i>Mow</i>	Implan <i>Implant</i>
(1)	(2)	(3)	(4)	(5)
1. Jangkat	181	0	18	378
2. Sungai Tenang	34	0	2	143
3. Muara Siau	30	0	1	127
4. Lembah Masurai	52	0	7	129
5. Tiang Pumpung	15	3	8	104
6. Pamenang	88	41	31	473
7. Pamenang Barat	95	14	11	297
8. Renah Pamenang	143	16	17	662
9. Pamenang Selatan	59	6	11	331
10. Bangko	1166	91	107	1022
11. Bangko Barat	49	7	28	306
12. Batang Mesumai	44	0	11	57
13. Nalo Tantan	56	3	20	1613
14. Sungai Manau	0	0	4	12
15. Renah Pembarap	1	0	3	41
16. Pangkalan Jambu	18	0	3	95
17. Tabir	102	9	18	726
18. Tabir Ulu	19	0	3	160
19. Tabir Selatan	202	13	120	706
20. Tabir Ilir	65	1	3	119
21. Tabir Timur	13	0	13	160
22. Tabir Lintas	13	0	6	190
23. Margo Tabir	8	3	6	423
24. Tabir Barat	10	0	0	24
MERANGIN 2014	2 463	207	451	8 298
2013	2 488	200	430	8 138
2012	2 046	128	409	15 678
2011	2 285	121	347	13 741
2010	4138	261	319	6711
2009	2161	152	375	8324

Lanjutan Tabel /Continued Table 4.2.23

Kecamatan <i>District</i>	Akseptor KB Aktif/ <i>Active Family Planning Acceptor</i>		
	Suntikan <i>Injection</i>	Pil <i>Pill</i>	Kondom <i>Condom</i>
(1)	(6)	(7)	(8)
1. Jangkat	1020	643	33
2. Sungai Tenang	1208	236	22
3. Muara Siau	1501	1310	142
4. Lembah Masurai	2416	2372	84
5. Tiang Pumpung	648	334	10
6. Pamenang	2033	1898	24
7. Pamenang Barat	1271	1330	42
8. Renah Pamenang	892	1038	13
9. Pamenang Selatan	711	570	22
10. Bangko	2423	2769	867
11. Bangko Barat	1270	731	10
12. Batang Mesumai	872	693	141
13. Nalo Tantan	762	917	75
14. Sungai Manau	1105	991	30
15. Renah Pembarap	1646	1568	29
16. Pangkalan Jambu	624	506	26
17. Tabir	1853	1860	0
18. Tabir Ulu	654	848	65
19. Tabir Selatan	943	1316	26
20. Tabir Ilir	818	1134	87
21. Tabir Timur	1115	266	15
22. Tabir Lintas	379	735	16
23. Margo Tabir	1157	751	22
24. Tabir Barat	974	827	26
MERANGIN 2014	28 232	26 140	1 827
2013	25 987	24 662	1 675
2012	31 511	26 850	2 716
2011	23 651	22 460	1 295
2010	20352	22737	2147
2009	20965	18707	1282

Sumber : Badan Pemberdayaan Perempuan Keluarga Berencana dan Perlindungan Anak Kabupaten Merangin
 Source : Office of Women's Empowerment Family Planning and Children Protection of Merangin Regency

TABEL : 4.3.1 **Banyaknya Tempat Ibadah di Kabupaten Merangin, 2014**
TABLE : 4.3.1 *Number of Centres for Religions Worship in Merangin Regency, 2014*

Kecamatan <i>District</i>	Islam/Moslem		Kristen/Christian	
	Mesjid <i>Mosque</i>	Mushola/Langgar <i>Private Mosque</i>	Gereja <i>Church</i>	Rumah <i>House</i>
(1)	(2)	(3)	(4)	(5)
1. Jangkat	18	26	0	0
2. Sungai Tenang	18	26	0	0
3. Muara Siau	25	17	0	0
4. Lembah Masurai	20	36	0	0
5. Tiang Pumpung	9	17	0	0
6. Pamenang	32	55	4	0
7. Pamenang Barat	13	16	2	0
8. Renah Pamenang	16	51	3	0
9. Pamenang Selatan	9	51	0	0
10. Bangko	40	16	3	0
11. Bangko Barat	17	32	0	0
12. Batang Mesumai	14	28	2	0
13. Nalo Tantan	14	16	1	0
14. Sungai Manau	17	32	0	0
15. Renah Pambaharap	14	30	0	0
16. Pangkalan Jambu	8	30	0	0
17. Tabir	14	20	1	0
18. Tabir Ulu	14	30	0	0
19. Tabir Selatan	16	28	5	0
20. Tabir Ilir	8	17	0	0
21. Tabir Timur	7	15	0	0
22. Tabir Lintas	7	17	0	0
23. Margo Tabir	9	18	1	0
24. Tabir Barat	14	38	0	0
MERANGIN 2014	373	662	22	0
2013	373	663	22	0
2012	375	663	22	0
2011	355	551	22	0
2010	351	551	22	0
2009	353	549	22	2

Sumber :Kementerian Agama Kabupaten Merangin
 Source: *Religious Ministry of Merangin Regency*

Lanjutan Tabel /Continued Table 4.3.1

Kecamatan <i>District</i>	Katolik	Hindu	Budha	Konghucu
	<i>Chatolic</i>	<i>Hindu</i>	<i>Budha</i>	<i>Konghucu</i>
	Gereja	Pura	Vihara	Klenteng
	<i>Church</i>	<i>Temple</i>	<i>Monastery</i>	<i>Pagoda</i>
(1)	(6)	(7)	(8)	(9)
1. Jangkat	0	0	0	0
2. Sungai Tenang	0	0	0	0
3. Muara Siau	0	0	0	0
4. Lembah Masurai	0	0	0	0
5. Tiang Pumpung	0	0	0	0
6. Pamenang	0	0	0	0
7. Pamenang Barat	0	0	0	0
8. Renah Pamenang	0	0	0	0
9. Pamenang Selatan	0	0	0	0
10. Bangko	2	0	0	0
11. Bangko Barat	0	0	0	0
12. Batang Mesumai	0	0	0	0
13. Nalo Tantan	0	0	0	0
14. Sungai Manau	0	0	0	0
15. Renah Pembarap	0	0	0	0
16. Pangkalan Jambu	0	0	0	0
17. Tabir	0	0	0	0
18. Tabir Ulu	0	0	0	0
19. Tabir Selatan	0	0	0	0
20. Tabir Ilir	0	0	0	0
21. Tabir Timur	0	0	0	0
22. Tabir Lintas	0	0	0	0
23. Margo Tabir	0	0	0	0
24. Tabir Barat	0	0	0	0
MERANGIN 2014	2	0	0	0
2013	1	0	0	0
2012	1	0	0	0
2011	2	0	0	0
2010	2	0	0	0
2009	2	0	0	0

Sumber : Kementerian Agama Kabupaten Merangin
 Source: Religious Ministry of Merangin Regency

TABEL : 4.3.2. **Banyaknya Jemaah Haji Menurut Kecamatan dan Jenis Kelamin di Kabupaten Merangin, 2015**
TABLE : 4.3.2. *Number of Moslem Pilgrims by District and Sex in Merangin Regency, 2015*

	Kecamatan <i>District</i>	Jenis Kelamin/ Sex		Jumlah <i>Total</i>
		Laki-laki <i>Male</i>	Perempuan <i>Female</i>	
	(1)	(2)	(3)	(4)
1.	Jangkat	0	2	2
2.	Sungai Tenang	0	0	0
3.	Muara Siau	0	0	0
4.	Lembah Masurai	0	0	0
5.	Tiang Pumpung	0	1	1
6.	Pamenang	8	8	16
7.	Pamenang Barat	2	4	6
8.	Renah Pamenang	8	9	17
9.	Pamenang Selatan	2	1	3
10.	Bangko	12	16	28
11.	Bangko Barat	0	0	0
12.	Batang Mesumai	2	3	5
13.	Nalo Tantan	2	3	5
14.	Sungai Manau	0	0	0
15.	Renah Perbarap	0	0	0
16.	Pangkalan Jambu	3	4	7
17.	Tabir	10	14	24
18.	Tabir Ulu	3	5	8
19.	Tabir Selatan	13	8	21
20.	Tabir Ilir	1	1	2
21.	Tabir Timur	2	1	3
22.	Tabir Lintas	1	1	2
23.	Margo Tabir	0	0	0
24.	Tabir Barat	1	1	2
MERANGIN2015		70	82	152
	2013	107	125	232
	2012	156	192	348
	2011	161	204	365
	2010	211	260	471
	2009	143	160	303

Sumber : Kementerian Agama Kabupaten Merangin
 Source: Religious Ministry of Merangin Regency

TABEL : 4.3.3 **Banyaknya Jemaah Haji yang Meninggal/Hilang menurut Jenis Kelamin di Kabupaten Merangin, 2000-2014**
TABLE : 4.3.3 *Number of Pilgrims who Died/Lost by Sex in Merangin Regency, 2000-2014*

Tahun Year	Jenis Kelamin/ Sex		Jumlah Total
	Laki-laki Male	Perempuan Female	
(1)	(2)	(3)	(4)
2000	0	0	0
2001	0	0	0
2002	0	0	0
2003	0	0	0
2004	0	0	0
2005	0	0	0
2006	0	0	0
2007	0	0	0
2008	1	0	1
2009	1	1	2
2010	0	1	1
2011	0	0	0
2012	1	1	2
2013	0	0	0
2014	0	0	0

Sumber : Kementerian Agama Kabupaten Merangin
 Source: Religious Ministry of Merangin Regency

TABEL
TABLE : 4.3.4

**Banyaknya Jemaah Haji yang Diberangkatkan ke Tanah Suci
Menurut Kecamatan dan Jenis Pekerjaan
di Kabupaten Merangin, 2015**

*Number of Pilgrims who are Dispatched to The Holy Land by District and Type
of Employment in Merangin Regency, 2015*

Kecamatan <i>District</i>	Jenis Pekerjaan				
	PNS	TNI/POLRI	BUMN	Swasta	Pedagang
(1)	(2)	(3)	(4)	(5)	(6)
1. Jangkat	0	0	0	0	0
2. Sungai Tenang	0	0	0	0	0
3. Muara Siau	0	0	0	0	0
4. Lembah Masurai	0	0	0	0	0
5. Tiang Pumpung	0	0	0	0	0
6. Pamenang	2	0	0	0	0
7. Pamenang Barat	0	0	0	0	0
8. Renah Pamenang	0	0	0	0	0
9. Pamenang Selatan	0	0	0	0	0
10. Bangko	6	0	0	0	10
11. Bangko Barat	0	0	0	0	0
12. Batang Mesumai	0	0	0	2	0
13. Nalo Tantan	1	0	0	2	0
14. Sungai Manau	0	0	0	0	0
15. Renah Pembarap	0	0	0	0	0
16. Pangkalan Jambu	2	0	0	2	1
17. Tabir	5	0	0	0	6
18. Tabir Ulu	0	0	0	0	0
19. Tabir Selatan	0	0	0	3	0
20. Tabir Ilir	0	0	0	1	0
21. Tabir Timur	0	0	0	0	0
22. Tabir Lintas	2	0	0	0	0
23. Margo Tabir	0	0	0	0	0
24. Tabir Barat	1	0	1	0	0
MERANGIN 2015	19	0	1	10	17
2013	34	2	3	30	7
2012	43	1	0	42	6

Sumber : Kementerian Agama Kabupaten Merangin
Source: Religious Ministry of Merangin Regency

Lanjutan Tabel/Continued Table 4.3.4

Kecamatan <i>District</i>	Jenis Pekerjaan				Jumlah
	Petani	Ibu Rumah Tangga	Pelajar/ Mahasiswa	Lain-lain	
(1)	(2)	(3)	(4)	(5)	(6)
1. Jangkat	0	2	0	0	2
2. Sungai Tenang	0	0	0	0	0
3. Muara Siau	0	0	0	0	0
4. Lembah Masurai	0	0	0	0	0
5. Tiang Pumpung	0	1	0	0	1
6. Pamenang	6	8	0	0	16
7. Pamenang Barat	2	4	0	0	6
8. Renah Pamenang	8	9	0	0	17
9. Pamenang Selatan	2	1	0	0	3
10. Bangko	1	10	1	0	28
11. Bangko Barat	0	0	0	0	0
12. Batang Mesumai	0	3	0	0	5
13. Nalo Tantan	0	2	0	0	5
14. Sungai Manau	0	0	0	0	0
15. Renah Pembarap	0	0	0	0	0
16. Pangkalan Jambu	0	2	0	0	7
17. Tabir	0	13	0	0	24
18. Tabir Ulu	3	5	0	0	8
19. Tabir Selatan	10	8	0	0	21
20. Tabir Ilir	0	1	0	0	2
21. Tabir Timur	2	1	0	0	3
22. Tabir Lintas	0	0	0	0	2
23. Margo Tabir	0	0	0	0	0
24. Tabir Barat	0	0	0	0	2
MERANGIN2015	10	70	1	0	152
2013	74	74	1	7	232
2012	131	118	3	4	348

Sumber : Kementerian Agama Kabupaten Merangin
 Source: Religious Ministry of Merangin Regency

TABEL
TABLE : 4.3.5

Banyaknya Jemaah Haji yang Diberangkatkan ke Tanah Suci Menurut Kecamatan dan Kelompok Umur di Kabupaten Merangin, 2015
Number of Pilgrims who are Dispatched to The Holy Land by District and Age in Merangin Regency, 2015

Kecamatan <i>District</i>	Kelompok Umur							Jumlah
	≤20	21-30	31-40	41-50	51-60	61-70	>70	
(1)	(2)	(3)	(4)	(5)	(6)	(7)	(8)	(9)
1. Jangkat	0	0	0	0	0	2	0	2
2. Sungai Tenang	0	0	0	0	0	0	0	0
3. Muara Siau	0	0	0	0	0	0	0	0
4. Lembah Masurai	0	0	0	0	0	0	0	0
5. Tiang Pumpung	0	0	0	0	1	0	0	1
6. Pamenang	0	0	0	2	14	0	0	16
7. Pamenang Barat	0	0	0	0	6	0	0	6
8. Renah Pamenang	0	0	0	1	16	0	0	17
9. Pamenang Selatan	0	0	0	1	2	0	0	3
10. Bangko	0	1	1	3	23	0	0	28
11. Bangko Barat	0	0	0	0	0	0	0	0
12. Batang Mesumai	0	0	0	0	5	0	0	5
13. Nalo Tantan	0	0	0	1	4	0	0	5
14. Sungai Manau	0	0	0	0	0	0	0	0
15. Renah Pembarap	0	0	0	0	0	0	0	0
16. Pangkalan Jambu	0	0	0	2	5	0	0	7
17. Tabir	0	0	0	0	20	4	0	24
18. Tabir Ulu	0	0	0	0	8	0	0	8
19. Tabir Selatan	0	0	3	2	16	0	0	21
20. Tabir Ilir	0	0	0	0	2	0	0	2
21. Tabir Timur	0	0	0	0	3	0	0	3
22. Tabir Lintas	0	0	0	0	2	0	0	2
23. Margo Tabir	0	0	0	0	0	0	0	0
24. Tabir Barat	0	0	0	0	2	0	0	2
MERANGIN 2015	0	1	4	12	129	6	0	152
2013	0	2	19	57	87	53	14	232
2012	2	15	30	99	115	69	18	348

Sumber : Kementerian Agama Kabupaten Merangin
Source: Religious Ministry of Merangin Regency

TABEL
TABLE : 4.3.6

Banyaknya Jemaah Haji yang Diberangkatkan ke Tanah Suci Menurut Kecamatan dan Tingkat Pendidikan di Kabupaten Merangin, 2015
Number of Pilgrims who are Dispatched to The Holy Land by District and Education Level in Merangin Regency, 2015

Kecamatan <i>District</i>	Tingkat Pendidikan						Jumlah
	SD	SLTP	SLTA	DI-DIII	DIV/S1	S2/S3	
(1)	(2)	(3)	(4)	(5)	(6)	(7)	(8)
1. Jangkat	2	0	0	0	0	0	2
2. Sungai Tenang	0	0	0	0	0	0	0
3. Muara Siau	0	0	0	0	0	0	0
4. Lembah Masurai	0	0	0	0	0	0	0
5. Tiang Pumpung	1	0	0	0	0	0	1
6. Pamenang	14	0	0	0	2	0	16
7. Pamenang Barat	4	0	2	0	0	0	6
8. Renah Pamenang	16	0	0	0	1	0	17
9. Pamenang Selatan	2	0	1	0	0	0	3
10. Bangko	7	7	7	2	5	0	28
11. Bangko Barat	0	0	0	0	0	0	0
12. Batang Mesumai	5	0	0	0	0	0	5
13. Nalo Tantan	2	0	0	0	3	0	5
14. Sungai Manau	0	0	0	0	0	0	0
15. Renah Pembarap	0	0	0	0	0	0	0
16. Pangkalan Jambu	6	0	0	0	1	0	7
17. Tabir	18	0	2	0	4	0	24
18. Tabir Ulu	6	0	2	0	0	0	8
19. Tabir Selatan	12	0	6	3	0	0	21
20. Tabir Ilir	0	0	2	0	0	0	2
21. Tabir Timur	3	0	0	0	0	0	3
22. Tabir Lintas	0	0	0	0	2	0	2
23. Margo Tabir	0	0	0	0	0	0	0
24. Tabir Barat	0	0	0	0	2	0	2
MERANGIN2015	98	7	22	5	20	0	152
2013	126	33	44	15	14	0	232
2012	224	33	47	18	26	0	348

Sumber : Kementerian Agama Kabupaten Merangin
Source: Religious Ministry of Merangin Regency

TABEL : 4.3.7 **Banyaknya Surat Nikah yang Dikeluarkan di Kabupaten Merangin, 2014**
TABLE : 4.3.7 *Number of The Marriage Certificate Issued In Merangin Regency, 2014*

Tahun Year	Jumlah (Pasang) Total
(1)	(2)
2003	2 850
2004	3 100
2005	1 050
2006	3 400
2007	2 350
2008	4 400
2009	2 800
2010	3 950
2011	3 750
2012	3 350
2013	3 650
2014	3250

Sumber : Kementerian Agama Kabupaten Merangin
 Source : Religious Ministry of Merangin Regency

TABEL
TABLE : 4.4.1 **Banyaknya Judul, Klasifikasi Buku di Perpustakaan Umum Kabupaten Merangin, 2014**
Number of Tittle and Classification Book in Public Library in Merangin Regency, 2014

Jenis Buku <i>Kind Of Book</i>	Judul/Tittle	Banyaknya <i>Number</i>
(1)	(2)	(3)
1. Umum	532	844
2. Filsafat	584	923
3. Agama	1 075	4 962
4. Ilmu Sosial	3 245	5 720
5. Ilmu Bahasa	1 506	2 356
6. Ilmu Alamiah/Murni	3 130	6 704
7. Ilmu Terapan	3 534	6 516
8. Kesenian/Olahraga	1 729	3 276
9. Kesusastraan	1 677	3 177
10. Geografi/Sejarah	1 767	3 325
<hr/>		
MERANGIN 2014	18 799	37 803
2013	18 359	36 718
2012	18 359	36 718
2011	16 379	32 547
2010	15 950	31 720
2009	15 312	28 412

Sumber : Perpustakaan Umum Kabupaten Merangin
Source : Public Library Of Merangin Regency

TABEL : 4.4.2 **Banyaknya Majalah di Perpustakaan Umum Kabupaten Merangin, 2003—2014**
TABLE : 4.4.2 *Number of Magazine in Public Library of Merangin Regency, 2003-2014*

Tahun Year	Jumlah Judul Total Topic	Banyaknya Number
(1)	(2)	(3)
2003	82	382
2004	607	387
2005	1268	912
2006	1700	1268
2007	100	1700
2008	100	100
2009	38	100
2010	42	38
2011	38	42
2012	38	38
2013	38	38
2014	38	38

Sumber : Perpustakaan Umum Kabupaten Merangin
 Source : *Public Library of Merangin Regency*

TABEL
TABLE : 4.4.3 **Banyaknya Anggota Perpustakaan Umum Menurut Tingkat Pendidikan dan Jenis Kelamin, 2014**
Number of Members of Public Library by Educational Status and Sex in Merangin Regency, 2014

Tingkat Pendidikan <i>Educational Status</i>	Laki-laki <i>Male</i>	Perempuan <i>Female</i>	Jumlah <i>Total</i>
(1)	(2)	(3)	(4)
1. Sekolah Dasar/ <i>Primary School</i>	1	0	1
2. Sekolah Menengah Pertama <i>Junior High School</i>	2	1	3
3. Sekolah Menengah Umum <i>Senior High School</i>	19	131	150
4. Mahasiswa/ <i>Perguruan Tinggi Student</i>	7	3	10
5. PNS/ABRI	3	8	11
6. Umum	1	1	2
MERANGIN 2014	33	144	177
2013	45	199	250
2012	43	166	209
2011	32	157	177
2010	52	70	122
2009	38	74	112

Sumber : Perpustakaan Umum Kabupaten Merangin
Source : *Public Library of Merangin Regency*

TABEL
TABLE : 4.4.4

Banyaknya Pengunjung Perpustakaan Umum Menurut Pendidikan, Jenis Kelamin di Kabupaten Merangin, 2014
Number of Public Library Visitor by Educational Status and Sex in Merangin Regency, 2014

Tingkat Pendidikan <i>Educational Status</i>	Laki-laki <i>Male</i>	Perempuan <i>Female</i>	Jumlah <i>Total</i>
(1)	(2)	(3)	(4)
1. Sekolah Dasar/ <i>Primary School</i>	0	0	0
2. Sekolah Menengah Pertama <i>Junior High School</i>	0	0	0
3. Sekolah Menengah Umum <i>Senior High School</i>	15	2	17
4. Mahasiswa/ <i>Perguruan Tinggi</i> <i>Student</i>	70	99	169
5. PNS/ABRI	0	0	0
6. Umum	58	38	96
MERANGIN 2014	143	137	277
2013	429	651	1 080
2012	480	664	1 144
2011	351	708	1059
2010	396	645	1 041
2009	622	922	1 544

Sumber : Perpustakaan Umum Kabupaten Merangin

Source : *Public Library Of Merangin Regency*

TABEL
TABLE : 4.4.5

**Banyaknya Perpustakaan Desa Menurut Kecamatan
di Kabupaten Merangin, 2014**
*Number of The Village Library by District in
Merangin Regency, 2014*

Jenis	Jumlah
(1)	(2)
1. Jangkat	5
2. Sungai Tenang	3
3. Muara Siau	6
4. Lembah Masurai	7
5. Tiang Pumpung	2
6. Pamenang	4
7. Pamenang Barat	4
8. Renah Pamenang	4
9. Pamenang Selatan	2
10. Bangko	8
11. Bangko Barat	3
12. Batang Mesuma	5
13. Nalo Tantan	6
14. Sungai Manau	2
15. Renah Pembarap	4
16. Pangkalan Jambu	3
17. Tabir	12
18. Tabir Ulu	2
19. Tabir Selatan	3
20. Tabir Ilir	1
21. Tabir Timur	1
22. Tabir Lintas	0
23. Margo Tabir	1
24. Tabir Barat	0
Jumlah	83

Sumber : Perpustakaan Umum Kabupaten Merangin
Source : *Public Library of Merangin Regency*

TABEL : 4.4.6 Banyaknya Organisasi Seni Tari dan Musik di Kabupaten Merangin, 2014
TABLE : 4.4.6 Number of Group Dance and Music in Merangin Regency, 2014

Kecamatan <i>District</i>	Tari <i>Dance</i>	Musik <i>Music</i>			
		Band	Melayu	Keroncong	Gambus
(1)	(2)	(3)	(4)	(5)	(7)
1. Jangkat	0	0	0	0	0
2. Sungai Tenang	1	0	0	0	0
3. Muara Siau	0	0	0	0	0
4. Lembah Masurai	0	0	0	0	0
5. Tiang Pumpung	0	0	0	0	0
6. Pamenang	2	0	0	1	0
7. Pamenang Barat	1	0	0	1	0
8. Renah Pamenang	0	0	0	1	0
9. Pamenang Selatan	0	0	0	0	0
10. Bangko	15	15	0	2	0
11. Bangko Barat	2	0	0	1	0
12. Batang Mesumai	0	0	0	0	0
13. Nalo Tantan	0	0	0	0	0
14. Sungai Manau	2	0	0	0	0
15. Renah Pembarap	3	0	0	0	0
16. Pangkalan Jambu	2	0	0	0	0
17. Tabir	3	1	0	0	0
18. Tabir Ulu	1	3	0	0	0
19. Tabir Selatan	3	0	0	0	0
20. Tabir Ilir	1	0	0	4	0
21. Tabir Timur	0	0	0	0	0
22. Tabir Lintas	0	0	0	1	0
23. Margo Tabir	0	0	0	1	0
24. Tabir Barat	0	0	0	0	0
Merangin	36	21	0	12	0

Sumber : Dinas Kebudayaan, Pariwisata, Pemuda dan Olah Raga Kabupaten Merangin
 Source : Regional Office of Culture, Tourism, Youth and Sport of Merangin Regency

TABEL : 4.4.7 **Banyaknya Seniman Seni Tari dan Musik di Kabupaten Merangin, 2014**
TABLE : 4.4.7 *Number of Artist Dance and Music in Merangin Regency, 2014*

	Kecamatan <i>District</i>	Tari <i>Dance</i>	Musik <i>Music</i>	
			Band	Melayu
	(1)	(2)	(3)	(5)
1.	Jangkat	3	0	0
2.	Sungai Tenang	2	0	0
3.	Muara Siau	1	0	0
4.	Lembah Masurai	4	0	0
5.	Tiang Pumpung	3	1	0
6.	Pamenang	5	3	0
7.	Pamenang Barat	2	1	0
8.	Renah Pamenang	1	0	0
9.	Pamenang Selatan	1	0	0
10.	Bangko	10	15	2
11.	Bangko Barat	3	1	0
12.	Batang Mesumai	1	0	0
13.	Nalo Tantan	4	0	0
14.	Sungai Manau	3	0	0
15.	Renah Pambarap	3	0	0
16.	Pangkalan Jambu	2	1	0
17.	Tabir	1	4	0
18.	Tabir Ulu	2	5	0
19.	Tabir Selatan	1	0	0
20.	Tabir Ilir	3	0	1
21.	Tabir Timur	2	0	0
22.	Tabir Lintas	3	0	0
23.	Margo Tabir	4	1	0
24.	Tabir Barat	0	0	0
	MERANGIN 2014	64	32	3

Sumber : Dinas Kebudayaan, Pariwisata, Pemuda dan Olah Raga Kabupaten Merangin
 Source : *Regional Office of Culture, Tourism, Youth and Sport of Merangin Regency*

BAB 5 PERTANIAN

<http://merangin.kab.bps.go.id>



BAB 5 PERTANIAN

5.1 Tanaman Pangan

Lahan sawah terluas di Kabupaten Merangin terdapat di Kecamatan Tabir (1.796 ha), diikuti oleh Kecamatan Tabir Barat dan Kecamatan Sungai Manau, masing-masing seluas 1.205 ha dan 1.110 ha.

Dalam sub bab ini disajikan pula beberapa komoditi, salah satunya produksi padi. Produksi padi sawah Kabupaten Merangin tahun 2014 mengalami peningkatan sebesar 9,24 persen dibandingkan dengan tahun sebelumnya (Tabel 5.1.5). Sedangkan padi ladang, produksinya turun sebesar 24,7 persen (Tabel 5.1.8), sehingga total produksi padi mengalami peningkatan sebesar 0,53 persen (Tabel 5.1.11).

5.2 Hortikultura

Data-data tanaman hortikultura terdapat di tabel 5.2.1-5.2.13.

5.3 Perkebunan

Perkebunan di Kabupaten Merangin pada umumnya adalah perkebunan rakyat. Produksi perkebunan rakyat tahun 2014 yang terbesar adalah komoditi kelapa sawit, karet dan kopi yang mengalami kenaikan produksi masing-masing sebesar 20,53 persen, 0,97 persen dan 1,22 persen, dibanding tahun 2013 (Tabel 5.3.2).

CHAPTER 5 AGRICULTURE

5.1 Food Corps

The largest wetland area was in Tabir District (1.796 ha), followed by Jangkat District and Sungai Tenang District each 1.205 ha and 1.110 ha.

In this subchapter also provides data about several commodity, likely production of paddy. The production of wet field paddy in Merangin Regency at 2014 increased 9,24 percent compared with the previous year production (Table 5.1.5). Different with wet field paddy, production of dry field paddy decreased 24,7 percent (Tabel 5.1.8), so total paddy production was increased 0,53 percent (Table 5.1.11).

5.2 Plantation

Horticultural data be found in table 5.2.1-5.2.13.

5.3 Estate Crops

Smallholdings is the largest part of estate crops in Merangin Regency. The main share of the smallholdings was palm oil, rubber and coffee which increased each 20,53 percent, 0,97 percent and 1,22 percent compared with the previous year production (Table 5.3.2).

5.4 Kehutanan

Hasil kehutanan Kabupaten Merangin yang terbesar di tahun 2013 adalah produksi kayu olahan yaitu sebesar 3.913,02 m³ (Tabel 5.4.3).

5.5 Peternakan

Populasi ternak di Kabupaten Merangin akhir tahun 2013 adalah sebagai berikut : sapi 15.431 ekor, kerbau 5.038 ekor, kambing 34.127 ekor dan domba 12.111 ekor (Tabel 5.5.1).

5.6 Perikanan

Secara keseluruhan hasil produksi perikanan perairan umum sebesar 922,47 ton dengan produksi terbesar dari Kecamatan Tabir Ulu sebanyak 11,86 persen (Tabel 5.6.3), sedangkan produksi perikanan hasil budidaya sebanyak 1.218,87 ton dengan konsentrasi terbanyak di Kecamatan Pamenang sebesar 10,25 persen (Tabel 5.6.5).

5.4 Forestry

The biggest forestry product in Merangin Regency was sawn log, volume production 3.913,02 m³ (Table 5.4.3).

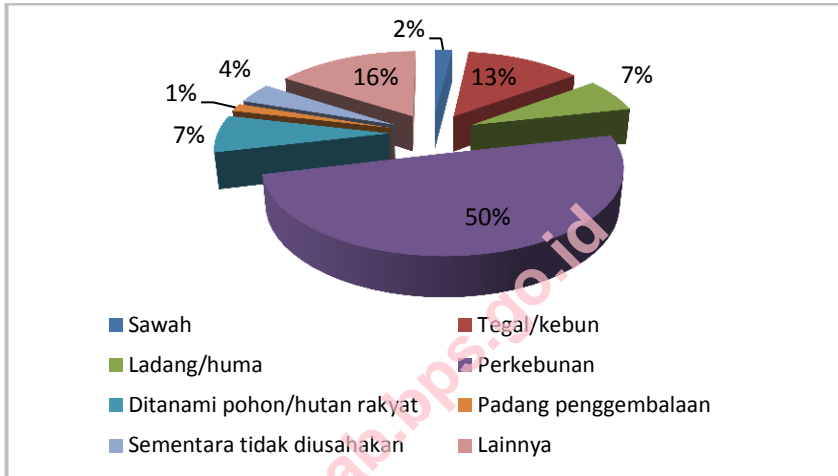
5.5 Animal Husbandry

Merangin Regency has variety of cattle : such as 15.431 cows, 5.038 buffaloes, 34.127 goats, and 12.111 sheeps (Table 5.5.1).

5.6 Fishery

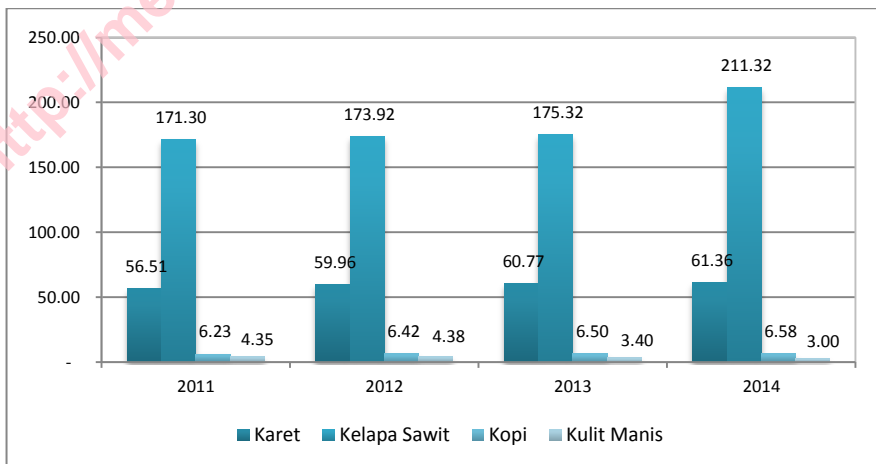
Total freshwater fishery production in 2014 was 922,47 tons with the main share, 11,86 percent came from Tabir Ulu (Table 5.6.3), meanwhile total aquaculture production was 1.218,87 tons with the main share 10,25 percent came from Pamenang (Table 5.6.5)

Gambar 5.1 Persentase Lahan Pertanian menurut Fungsi, 2014
Percentage of Agricultural Land by Function, 2014



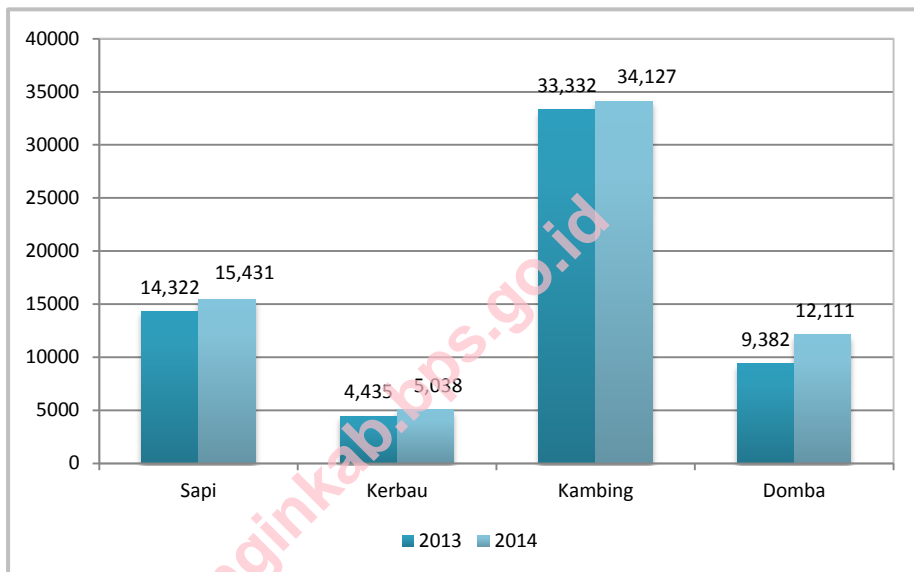
Sumber : Dinas Pertanian Tanaman Pangan dan Hortikultura Kabupaten Merangin

Gambar 5.2 Produksi Tanaman Karet , Kelapa Sawit, Kopi, dan Kulit Manis dari Perkebunan Rakyat, 2011-2014 (ribu ton)
Production of Rubber, Palm Oil, Coffe Bean, Cassiavera from Smallholders Estates, 2011-2014 (thousand tons)



Sumber : Dinas Perkebunan dan Kehutanan Kabupaten Merangin

Gambar 5.3 Populasi Ternak Besar di Kabupaten Merangin, 2013 – 2014 (ekor)
Livestock Population in Merangin Regency, 2013 – 2014 (head)



Sumber : Dinas Peternakan dan Perikanan Kabupaten Merangin

TABEL : 5.1.1 **Luas Lahan Pertanian dan Bukan Pertanian menurut Kecamatan di Kabupaten Merangin, 2014**
TABLE : 5.1.1 *Area of Agricultural and Non Agricultural Land by District in Merangin Regency, 2014*

Kecamatan <i>District</i>	Lahan Sawah <i>WetLand</i> (Ha)	Lahan Bukan Sawah <i>Non Wet Land</i> (Ha)	Jumlah <i>Total</i> (Ha)
(1)	(2)	(3)	(5)
1. Jangkat	1,015	41,317	42,332
2. Sungai Tenang	871	38,853	39,724
3. Muara Siau	206	78,964	79,170
4. Lembah Masurai	530	60,938	61,468
5. Tiang Pumpung	0	30,716	30,716
6. Pamenang	487	28,373	28,860
7. Pamenang Barat	240	15,486	15,726
8. Renah Pamenang	0	9,285	9,285
9. Pamenang Selatan	30	9,240	9,270
10. Bangko	0	15,069	15,069
11. Bangko Barat	48	10,314	10,362
12. Batang Mesumai	0	13,439	13,439
13. Nalo Tantan	280	19,036	19,316
14. Sungai Manau	1,110	33,783	34,893
15. Renah Pembarap	300	26,496	26,796
16. Pangkalan Jambu	477	14,468	14,945
17. Tabir	1,796	22,265	24,061
18. Tabir Ulu	1,045	25,272	26,317
19. Tabir Selatan	956	9,465	10,421
20. Tabir Ilir	130	12,103	12,233
21. Tabir Timur	378	7,283	7,661
22. Tabir Lintas	193	9,740	9,933
23. Margo Tabir	531	11,006	11,537
24. Tabir Barat	1,205	46,815	48,020
JUMLAH 2014	11 828	589 726	601 554
2013	13 942	562 217	736 682

Sumber : Dinas Pertanian Tanaman Pangan dan Hortikultura Kabupaten Merangin
 Source : Agriculture Food Crop Livestock and Fisheries Office of Merangin Regency

TABEL
TABLE : 5.1.2

**Luas Lahan Sawah menurut Kecamatan dan Jenis Pengairan
di Kabupaten Merangin, 2014**
*Area of Wet Land by District and Type of Irrigation
in Merangin Regency, 2014*

Kecamatan <i>District</i>	Lahan Sawah <i>Wet Land</i>		
	Irigasi <i>Irrigation</i>	Tadah Hujan <i>rainfed</i>	Rawa Lebak <i>Lowland Swamp</i>
(1)	(2)	(3)	(5)
1. Jangkat	1,015	0	0
2. Sungai Tenang	871	0	0
3. Muara Siau	206	0	0
4. Lembah Masurai	470	60	0
5. Tiang Pumpung	0	0	0
6. Pamenang	245	242	0
7. Pamenang Barat	147	93	0
8. Renah Pamenang	0	0	0
9. Pamenang Selatan	30	0	0
10. Bangko	0	0	0
11. Bangko Barat	0	26	22
12. Batang Mesumai	0	0	0
13. Nalo Tantan	25	180	75
14. Sungai Manau	830	210	70
15. Renah Pembarap	50	250	0
16. Pangkalan Jambu	477	0	0
17. Tabir	604	998	194
18. Tabir Ulu	646	366	33
19. Tabir Selatan	758	127	71
20. Tabir Ilir	50	80	0
21. Tabir Timur	261	44	73
22. Tabir Lintas	67	126	0
23. Margo Tabir	363	103	65
24. Tabir Barat	494	711	0
MERANGIN 2014	7 609	3 616	603
2013	9105	4231	606

TABEL : 5.1.3 **Luas Lahan Pertanian Bukan Sawah menurut Kecamatan dan Penggunaannya di Kabupaten Merangin, 2014**
Area Non Wet Land Utilization by District in Merangin Regency 2014
 (Ha)

Kecamatan <i>District</i>	Jenis Lahan Pertanian <i>Kind of Agricultural Land</i>			
	Tegal/Kebun <i>Dryland/Garden</i>	Ladang/Huma <i>field</i>	Perkebunan <i>Plantation Area</i>	Ditanami Pohon/ <i>Hutan Rakyat</i> <i>Community Forest</i>
(1)	(2)	(3)	(4)	(5)
1. Jangkat	19,220	4,000	10,990	1,300
2. Sungai Tenang	10,796	590	19,220	1,300
3. Muara Siau	8,098	5,160	53,632	526
4. Lembah Masurai	12,425	3,172	19,123	6,290
5. Tiang Pumpung	3,377	2,426	20,090	203
6. Pamenang	2,566	4,136	9,170	6,030
7. Pamenang Barat	1,539	2,481	5,508	3,621
8. Renah Pamenang	2,234	310	6,220	439
9. Pamenang Selatan	1,688	876	5,058	1,580
10. Bangko	1,443	2,668	9,194	1,042
11. Bangko Barat	1,692	616	7,500	0
12. Batang Mesumai	1,366	2,371	8,125	930
13. Nalo Tantan	1,764	3,171	11,215	1,279
14. Sungai Manau	229	0	5,333	5,449
15. Renah Pembarap	50	210	11,475	4,425
16. Pangkalan Jambu	2,100	3,400	0	0
17. Tabir	1,951	1,278	17,938	306
18. Tabir Ulu	564	254	20,847	363
19. Tabir Selatan	711	755	6,125	0
20. Tabir Ilir	567	630	9,417	537
21. Tabir Timur	0	354	6,224	394
22. Tabir Lintas	490	573	7,534	403
23. Margo Tabir	496	552	8,714	420
24. Tabir Barat	2,039	309	20,673	7,212
MERANGIN 2014	77 405	40 292	299 325	44 049
2013	65 898	49 110	299 966	43 832

Lanjutan Tabel/Continued Table 5.1.3

Kecamatan <i>District</i>	Jenis Lahan Pertanian <i>Kind of Agricultural Land</i>			Jumlah Total (Ha)
	Padang Gembala <i>Pastures</i>	Tak diusahakan <i>Fallowland</i>	Lainnya (Tambak, Kolam, dll) <i>Others (Dyke, Pond, etc)</i>	
(1)	(6)	(7)	(8)	(9)
1. Jangkat	200	107	5,500	41,317
2. Sungai Tenang	1,178	4,638	1,131	38,853
3. Muara Siau	2,440	822	8,286	78,964
4. Lembah Masurai	3,220	1,825	14,883	60,938
5. Tiang Pumpung	1,007	424	3,189	30,716
6. Pamenang	247	3,581	2,643	28,373
7. Pamenang Barat	148	2,153	36	15,486
8. Renah Pamenang	20	16	46	9,285
9. Pamenang Selatan	0	30	8	9,240
10. Bangko	21	280	421	15,069
11. Bangko Barat	355	75	76	10,314
12. Batang Mesumai	25	242	380	13,439
13. Nalo Tantan	31	1,013	563	19,036
14. Sungai Manau	0	120	22,652	33,783
15. Renah Pembarap	0	70	10,266	26,496
16. Pangkalan Jambu	0	4,484	4,484	14,468
17. Tabir	112	96	584	22,265
18. Tabir Ulu	0	1,274	1,970	25,272
19. Tabir Selatan	0	266	1,608	9,465
20. Tabir Ilir	156	324	472	12,103
21. Tabir Timur	4	104	203	7,283
22. Tabir Lintas	123	253	364	9,740
23. Margo Tabir	144	284	396	11,006
24. Tabir Barat	0	1,743	14,839	46,815
MERANGIN 2014	9 431	24 224	95 000	589 726
2013	8 378	49 110	299 966	562 217

Sumber : Dinas Pertanian Tanaman Pangan dan Hortikultura Kabupaten Merangin
 Source : Agriculture Food Crop and Horticulture Office of Merangin Regency

TABEL
TABLE : 5.1.4

**Luas Panen Padi Sawah menurut Kecamatan
di Kabupaten Merangin, 2008-2014**

*Harvest Area of Wet Land Paddy by District
in Merangin Regency, 2008-2014*

Kecamatan <i>District</i>	Luas Panen <i>Harvested Area (Ha)</i>						
	2008	2009	2010	2011	2012	2013	2014
(1)	(2)	(3)	(4)	(5)	(6)	(7)	(8)
1. Jangkat	1259	988	1078	1 386	1 442	2110	1 557
2. Sungai Tenang	0	577	551	1 094	898	1173	998
3. Muara Siau	680	503	232	610	45	158	148
4. Lembah Masurai	66	215	282	206	180	267	443
5. Tiang Pumpung	0	0	0	0	0	0	0
6. Pamenang	126	163	79	151	214	157	399
7. Pamenang Barat	0	0	0	0	0	0	0
8. Renah Pamenang	0	0	0	0	0	0	0
9. Pamenang Selatan	0	0	0	0	0	0	34
10. Bangko	10	0	0	0	0	0	0
11. Bangko Barat	0	0	0	0	0	0	0
12. Batang Mesurai	0	5	75	75	30	40	114
13. Nalo Tantan	0	0	0	0	0	0	0
14. Sungai Manau	3493	2293	1646	2 198	1 813	1447	1 813
15. Renah Pembarap	0	442	190	198	234	82	399
16. Pangkalan Jambu	0	1423	1293	2 265	1 700	1307	456
17. Tabir	1977	2922	1631	2 358	2 181	2540	2 773
18. Tabir Ulu	1151	682	644	1 126	857	975	1 201
19. Tabir Selatan	485	390	340	340	150	412	346
20. Tabir Ilir	0	97	49	180	5	261	253
21. Tabir Timur	0	105	160	179	99	178	278
22. Tabir Lintas	0	242	192	78	134	139	223
23. Margo Tabir	0	135	165	235	120	20	50
24. Tabir Barat	0	730	1163	567	485	734	618
MERANGIN	9283	11912	9820	13 246	10 587	12 000	12 103

Sumber : Dinas Pertanian Tanaman Pangan dan Hortikultura Kabupaten Merangin

Source : Agriculture Food Crop and Horticulture Office of Merangin Regency

TABEL
TABLE : 5.1.5

**Produksi Padi Sawah menurut Kecamatan
di Kabupaten Merangin, 2008 - 2014**

*Production of Wet Land Paddy by District in Merangin Regency, 2008
- 2014*

Kecamatan District	Produksi Production (Ton)						
	2008	2009	2010	2011	2012	2013	2014
(1)	(2)	(3)	(4)	(5)	(6)	(7)	(8)
1. Jangkat	4143	3253	3753	5 538	5 762	9 105	7 341
2. Sungai Tenang	0	1957	1868	4 016	3 297	4 706	4 703
3. Muara Siau	2168	1606	904	2 065	152	541	669
4. Lembah Masurai	154	706	954	801	699	1 055	2 017
5. Tiang Pumpung	0	0	0	0	0	0	0
6. Pamenang	418	542	293	578	819	648	1 767
7. Pamenang Barat	0	0	0	0	0	0	0
8. Renah Pamenang	0	0	0	0	0	0	0
9. Pamenang Selatan	0	0	0	0	0	0	0
10. Bangko	32	0	0	0	0	0	0
11. Bangko Barat	0	0	0	0	0	0	0
12. Batang Mesumai	0	16	275	293	117	175	510
13. Nalo Tantan	0	0	0	0	0	0	0
14. Sungai Manau	15062	9757	7999	10 750	8 867	6 915	9 109
15. Renah Pembarap	0	1946	890	948	1 120	354	1 977
16. Pangkalan Jambu	0	6416	6267	11 051	8 294	6 179	2 194
17. Tabir	8325	12334	7331	10 936	10 115	11 460	14237
18. Tabir Ulu	4679	2774	3088	4 934	3 755	4 269	5 858
19. Tabir Selatan	2029	1632	1475	1 490	657	1 767	1 484
20. Tabir Ilir	0	418	206	830	23	998	968
21. Tabir Timur	0	443	644	756	418	717	1 120
22. Tabir Lintas	0	1255	921	400	688	561	899
23. Margo Tabir	0	566	687	1 009	515	82	205
24. Tabir Barat	0	3667	5536	2 726	2 332	3 287	2 644
MERANGIN	37010	49288	43096	59 121	47 633	52 819	57 702

Sumber : Dinas Pertanian Tanaman Pangan dan Hortikultura Kabupaten Merangin
Source : Agriculture Food Crop and Horticulture Office of Merangin Regency

Pertanian

TABEL
TABLE : 5.1.6

Rata-rata Produksi Padi Sawah menurut Kecamatan di Kabupaten Merangin,2008-2014

Yield Rate of Wet Land Paddy by District in Merangin Regency, 2008-2014

Kecamatan <i>District</i>	Rata-rata Produksi <i>Yield Rate(Kw/Ha)</i>						
	2008	2009	2010	2011	2012	2013	2014
(1)	(2)	(3)	(4)	(5)	(6)	(7)	(8)
1. Jangkat	32,92	32,93	34,86	39,96	39,96	43,15	47,15
2. Sungai Tenang	0	33,92	33,91	36,71	36,71	40,12	47,12
3. Muara Siau	31,89	31,93	32,06	33,85	33,85	34,21	45,21
4. Lembah Masurai	32,76	32,86	33,84	38,86	38,86	39,53	45,53
5. Tiang Pumpung	0	0	0	0	0	33,55	33,55
6. Pamenang	33,17	33,27	37,11	38,27	38,27	41,29	44,29
7. Pamenang Barat	0	0	0	0	0	0	0
8. Renah Pamenang	0	0	0	0	0	0	0
9. Pamenang Selatan	0	0	0	0	0	0	0
10. Bangko	32	0	0	0	0	0	0
11. Bangko Barat	0	0	0	0	0	0	0
12. Batang Mesumai	0	32,11	36,67	39,11	39,11	43,71	44,71
13. Nalo Tantan	0	0	0	0	0	0	0
14. Sungai Manau	43,12	42,55	48,60	48,91	48,91	47,79	50,24
15. Renah Pembarap	0	44,03	46,85	47,88	47,88	43,19	49,55
16. Pangkalan Jambu	0	45,09	48,47	48,79	48,79	47,28	48,12
17. Tabir	42,11	42,21	44,95	46,38	46,38	45,12	51,34
18. Tabir Ulu	40,68	40,68	47,95	43,82	43,82	43,78	48,78
19. Tabir Selatan	41,84	41,84	43,38	43,81	43,81	42,88	42,88
20. Tabir Ilir	0	43,11	42,07	46,11	46,11	38,25	38,25
21. Tabir Timur	0	42,23	40,23	42,23	42,23	40,30	40,30
22. Tabir Lintas	0	51,84	47,94	51,34	51,34	40,33	40,33
23. Margo Tabir	0	41,94	41,61	42,94	42,94	41,02	41,02
24. Tabir Barat	0	50,23	47,60	48,08	48,08	44,78	42,78
MERANGIN	40,01	41,38	43,88	44,63	43,35	44,02	47,68

Sumber : Dinas Pertanian Tanaman Pangan dan Hortikultura Kabupaten Merangin

Source : Agriculture Food Crop and Horticulture Office of Merangin Regency

TABEL : 5.1.7 **Luas Panen Padi Ladang menurut Kecamatan di Kabupaten Merangin, 2008-2014**
TABLE : 5.1.7 *Harvest Area of Dry Land Paddy by District in Merangin Regency, 2008-2014*

Kecamatan District	Luas Panen Harvest Area (Ha)						
	2008	2009	2010	2011	2012	2013	2014
(1)	(2)	(3)	(4)	(5)	(6)	(7)	(8)
1. Jangkat	775	776	319	424	319	297	125
2. Sungai Tenang	0	827	435	437	316	500	570
3. Muara Siau	625	1382	1505	706	225	100	75
4. Lembah Masurai	965	493	547	167	583	627	35
5. Tiang Pumpung	0	160	565	738	25	200	135
6. Pamenang	1055	1346	909	573	993	945	90
7. Pamenang Barat	0	898	237	394	287	484	506
8. Renah Pamenang	0	66	0	25	0	73	174
9. Pamenang Selatan	0	242	0	183	0	75	90
10. Bangko	1675	314	128	265	46	2	130
11. Bangko Barat	0	34	135	120	90	25	255
12. Batang Mesumai	0	383	358	522	591	661	177
13. Nalo Tantan	0	529	127	538	61	225	150
14. Sungai Manau	264	0	18	0	0	0	93
15. Renah Pembarap	0	183	162	118	80	58	129
16. Pengkalan Jambu	0	0	0	0	0	0	0
17. Tabir	1732	771	175	1 687	239	806	717
18. Tabir Ulu	1732	1761	1197	989	814	394	283
19. Tabir Selatan	33	65	50	0	0	0	50
20. Tabir Ilir	0	79	51	5	7	60	100
21. Tabir Timur	0	0	25	50	75	60	85
22. Tabir Lintas	0	91	164	101	28	24	46
23. Margo Tabir	0	0	190	125	65	0	25
24. Tabir Barat	0	502	1070	390	631	123	341
MERANGIN	8856	10902	8 367	8 557	5 475	5 739	4 381

Sumber : Dinas Pertanian Tanaman Pangan dan Hortikultura Kabupaten Merangin
 Source : Agriculture Food Crop and Horticulture Office of Merangin Regency

TABEL
TABLE : 5.1.8

Produksi Padi Ladang menurut Kecamatan di Kabupaten Merangin, 2008-2014

Production of Dry Land Paddy by District in Merangin Regency, 2008-2014

Kecamatan <i>District</i>	Produksi <i>Production (Ton)</i>						
	2008	2009	2010	2011	2012	2013	2014
(1)	(2)	(3)	(4)	(5)	(6)	(7)	(8)
1. Jangkat	1804	1962	845	1 109	834	805	339
2. Sungai Tenang	0	2835	1151	1 105	799	1315	1 499
3. Muara Siau	1486	4005	5107	2 268	723	325	244
4. Lembah Masurai	1825	1435	1660	437	1 526	1714	96
5. Tiang Pumpung	0	542	1741	2 307	78	633	428
6. Pamenang	2391	4396	3193	2 012	3 487	3261	311
7. Pamenang Barat	0	3051	821	1 305	951	1616	1 689
8. Renah Pamenang	0	224	0	78	0	225	537
9. Pamenang Selatan	0	793	0	604	0	223	268
10. Bangko	3791	1086	404	838	145	6	414
11. Bangko Barat	0	114	441	405	304	80	813
12. Batang Mesumai	0	1369	1 142	1 654	1 872	2205	590
13. Nalo Tanian	0	1743	410	1 822	207	743	495
14. Sungai Manau	601	0	59	0	0	0	299
15. Renah Pembarap	0	602	524	368	249	194	431
16. Pangkalan Jambu	0	0	0	0	0	0	0
17. Tabir	1869	2528	595	5 717	810	2743	2 432
18. Tabir Ulu	3939	6118	4247	3 374	2 777	1320	948
19. Tabir Selatan	75	213	162	0	0	0	0
20. Tabir Ilir	0	261	171	16	22	193	322
21. Tabir Timur	0	0	81	169	254	187	265
22. Tabir Lintas	0	299	573	342	95	76	145
23. Margo Tabir	0	0	611	411	214	0	81
24. Tabir Barat	0	1896	3528	1 122	1 815	395	1 095
MERANGIN	17781	35472	27 465	27 463	17 162	18 250	13 741

Sumber : Dinas Pertanian Tanaman Pangan dan Hortikultura Kabupaten Merangin
Source : Agriculture Food Crop and Horticulture Office of Merangin Regency

TABEL : 5.1.9 **Rata-rata Produksi Padi Ladang menurut Kecamatan di Kabupaten Merangin, 2008-2014**
TABLE : 5.1.9 *Yield Rate of Dry Land Paddy by District in Merangin Regency, 2008-2014*

Kecamatan District	Rata-rata Produksi/Yield Rate (Kw/Ha)						
	2008	2009	2010	2011	2012	2013	2014
(1)	(2)	(3)	(4)	(5)	(6)	(7)	(8)
1. Jangkat	23,28	25,28	26,48	26,15	26,15	32,73	27,12
2. Sungai Tenang	0	34,28	26,46	25,28	25,28	33,68	26,29
3. Muara Siau	23,78	28,98	33,93	32,12	32,12	33,48	32,48
4. Lembah Masurai	23,25	29,11	30,34	26,18	26,18	33,79	27,33
5. Tiang Pumpung	0	33,90	30,81	31,26	31,26	33,67	31,67
6. Pamenang	22,66	32,66	35,13	35,12	35,12	34,51	34,51
7. Pamenang Barat	0	33,98	34,65	33,12	33,12	34,69	33,38
8. Renah Pamenang	0	33,96	0	31,01	0	33,89	30,87
9. Pamenang Selatan	0	32,75	0	32,99	0	33,73	29,73
10. Bangko	22,63	34,60	31,58	31,61	31,61	32,82	31,82
11. Bangko Barat	0	33,63	32,67	33,76	33,76	32,87	31,87
12. Batang Mesumai	0	35,74	31,89	31,68	31,68	34,36	33,36
13. Nalo Tantan	0	32,95	0	33,86	33,86	34,02	33,02
14. Sungai Manau	22,78	0	32,95	0	0	0	32,17
15. Renah Pembarap	0	32,88	32,34	31,18	31,18	33,43	33,43
16. Pangkalan Jambu	0	33,87	0	0	0	0	0
17. Tabir	22,79	32,79	33,96	33,89	33,89	33,92	33,92
18. Tabir Ulu	22,74	34,74	35,48	34,12	34,12	34,01	33,51
19. Tabir Selatan	22,77	32,77	0	0	0	0	0
20. Tabir Ilir	0	32,99	33,50	31,87	31,87	32,21	32,21
21. Tabir Timur	0	0	32,49	33,82	33,82	31,21	31,21
22. Tabir Lintas	0	32,85	34,91	33,88	33,88	31,60	31,60
23. Margo Tabir	0	0	32,16	32,91	32,91	0	32,42
24. Tabir Barat	0	37,77	32,97	28,76	28,76	33,11	32,11
MERANGIN	22,88	32,94	32,83	32,09	31,61	31,80	31,36

Sumber : Dinas Pertanian Tanaman Pangan dan Hortikultura Kabupaten Merangin
 Source : Agriculture Food Crop and Horticulture Office of Merangin Regency

TABEL : 5.1.10 **Luas Panen Padi (Sawah+ Ladang) menurut Kecamatan di Kabupaten Merangin,2008-2014**
TABLE : 5.1.10 *Harvest Area of Wet Land + Dry Land Paddy by District in Merangin Regency, 2008-2014*

Kecamatan District	Luas Panen Harvest Area (Ha)						
	2008	2009	2010	2011	2012	2013	2014
(1)	(2)	(3)	(4)	(5)	(6)	(7)	(8)
1. Jangkat	2 034	1 764	1 397	1 810	1 761	2407	1 682
2. Sungai Tenang	0	1 404	986	1 531	1 214	1673	1 568
3. Muara Siau	1 305	1 885	1 787	1 316	270	258	223
4. Lembah Masurai	1 031	708	829	373	763	894	478
5. Tiang Pumpung	0	160	565	738	25	200	135
6. Pamenang	1 181	1 509	988	724	1 207	1102	489
7. Pamenang Barat	0	898	237	394	287	484	506
8. Renah Pamenang	0	66	0	25	0	73	174
9. Pamenang Selatan	0	242	0	183	0	75	124
10. Bangko	1 685	314	128	265	46	2	130
11. Bangko Barat	0	34	135	120	90	25	255
12. Batang Mesumai	0	388	433	597	621	701	291
13. Nalo Tantan	0	529	127	538	61	225	150
14. Sungai Manau	3 757	2 293	1 664	2 198	1 813	1447	1 906
15. Renah Pembarap	0	625	352	316	314	140	528
16. Pangkalan Jambu	0	1 423	1 293	2 265	1 700	1307	456
17. Tabir	3 709	3 693	1 806	4 045	2 420	3346	3 490
18. Tabir Ulu	2 883	2 443	1 841	2 115	1 671	1369	1 484
19. Tabir Selatan	518	455	390	340	150	412	396
20. Tabir Ilir	0	176	100	185	12	321	353
21. Tabir Timur	0	105	185	229	174	238	363
22. Tabir Lintas	0	333	356	179	162	163	269
23. Margo Tabir	0	135	355	360	185	20	75
24. Tabir Barat	0	1 232	2 233	957	1 116	857	959
MERANGIN	18 103	22 814	18 187	21 803	16 062	17 739	16 484

Sumber : Dinas Pertanian Tanaman Pangan dan Hortikultura Kabupaten Merangin
 Source : Agriculture Food Crop and Horticulture Office of Merangin Regency

TABEL
TABLE : 5.1.11

Produksi Padi (Sawah+Ladang) menurut Kecamatan di Kabupaten Merangin, 2008-2014

Production Wet Land +Dry Land Paddy by District in Merangin Regency, 2008-2014

Kecamatan District	Produksi Production (Ton)						
	2008	2009	2010	2011	2012	2013	2014
(1)	(2)	(3)	(4)	(5)	(6)	(7)	(8)
1. Jangkat	5 947	5 215	4 603	6 647	6 596	9 910	7 680
2. Sungai Tenang	0	4 792	3 019	5 121	4 095	6 021	6 201
3. Muara Siau	3 654	5 611	6 011	4 333	875	865	913
4. Lembah Masurai	1 979	2 142	2 614	1 238	2 226	2 769	2 113
5. Tiang Pumpung	0	542	1 741	2 307	78	633	428
6. Pamenang	2 809	4 338	3 486	2 590	4 306	3 909	2 078
7. Pamenang Barat	0	3 051	821	1 305	951	1 616	1 689
8. Renah Pamenang	0	224	0	78	0	225	537
9. Pamenang Selatan	0	793	0	604	0	223	268
10. Bangko	3 823	1 086	404	838	145	6	414
11. Bangko Barat	0	114	441	405	304	80	813
12. Batang Mesumai	0	1 385	1 417	1 947	1 990	2 380	1 100
13. Nalo Tantan	0	1 743	410	1 822	207	743	495
14. Sungai Manau	15 663	9 757	8 058	10 750	8 867	6 915	9 408
15. Renah Pembarap	0	2 548	1 414	1 316	1 370	548	2 408
16. Pangkalan Jambu	0	6 416	6 267	11 051	8 294	6 179	2 194
17. Tabir	10 194	14 862	7 926	16 654	10 925	14 194	16 669
18. Tabir Ulu	8 618	8 892	7 336	8 309	6 533	5 589	6 807
19. Tabir Selatan	2 104	1 845	1 637	1 490	657	1 767	1 484
20. Tabir Ilir	0	679	377	846	45	1 192	1 290
21. Tabir Timur	0	443	725	925	672	905	1 386
22. Tabir Lintas	0	1 553	1 493	743	783	636	1 045
23. Margo Tabir	0	566	1 298	1 420	729	82	286
24. Tabir Barat	0	5 563	9 065	3 848	729	3 682	3 739
MERANGIN	54 490	84 760	70 562	86 587	61 377	71 070	71 442

Sumber : Dinas Pertanian Tanaman Pangan dan Hortikultura Kabupaten Merangin
Source : Agriculture Food Crop and Horticulture Office of Merangin Regency

Pertanian

TABEL
TABLE : 5.1.12

**Rata-rata Produksi Padi (Sawah+Ladang) menurut
Kecamatan di Kabupaten Merangin,2008-2014**
*Yield Rate Wet Land + Dry Land Paddy by District
in Merangin Regenc, 2008-2014*

Kecamatan <i>District</i>	Rata-rata Produksi <i>Yield Rate (Kw/Ha)</i>						
	2008	2009	2010	2011	2012	2013	2014
(1)	(2)	(3)	(4)	(5)	(6)	(7)	(8)
1. Jangkat	29,25	29,11	30,67	36,72	39,87	41,17	45,66
2. Sungai Tenang	0	34,10	30,19	33,45	33,23	35,99	39,55
3. Muara Siau	28,18	30,46	32,99	32,92	35,44	33,53	40,93
4. Lembah Masurai	23,88	30,10	32,10	33,18	34,53	30,97	44,20
5. Tiang Pumpung	0	32,78	30,81	31,26	35,58	31,65	31,67
6. Pamenang	23,60	32,97	36,12	35,78	37,45	35,47	42,49
7. Pamenang Barat	0	33,58	34,65	33,12	33,42	33,39	33,38
8. Renah Pamenang	0	33,53	0	31,01	0	30,82	30,87
9. Pamenang Selatan	0	32,97	0	32,99	0	29,73	21,58
10. Bangko	22,67	33,25	31,58	31,61	31,61	30,00	31,82
11. Bangko Barat	0	32,77	32,67	33,76	33,76	32,00	31,87
12. Batang Mesumai	0	33,93	34,28	32,61	33,65	33,95	37,81
13. Nalo Tantan	0	32,45	32,26	33,86	33,86	33,02	33,02
14. Sungai Manau	40,64	37,67	40,78	48,91	50,22	47,79	49,36
15. Renah Pembarap	0	38,46	39,60	41,64	43,85	39,14	45,61
16. Pangkalan Jambu	0	39,48	48,47	48,79	52,43	47,28	48,12
17. Tabir	37,08	37,50	39,47	41,17	48,45	42,42	47,76
18. Tabir Ulu	29,98	37,71	41,72	39,28	42,34	40,83	45,87
19. Tabir Selatan	40,05	37,31	37,93	43,81	48,11	42,89	37,47
20. Tabir Ilir	0	38,45	37,79	45,73	38,60	37,13	36,54
21. Tabir Timur	0	37,51	36,36	40,39	39,85	38,03	38,17
22. Tabir Lintas	0	42,30	41,43	41,49	43,21	39,02	38,84
23. Margo Tabir	0	37,34	36,39	39,46	39,67	41,00	38,15
24. Tabir Barat	0	44,00	40,29	40,21	39,55	42,96	38,99
MERANGIN	31,65	37,15	38,79	39,71	40,34	40,06	43,34

Sumber : Dinas Pertanian Tanaman Pangan dan Hortikultura Kabupaten Merangin
Source : Agriculture Food Crop and Horticulture Office of Merangin Regency

TABEL : 5.1.13
TABLE : 5.1.13
Luas Panen Ubi Kayu menurut Kecamatan di Kabupaten Merangin, 2008-2014
Harvest Area of Cassava by District in Merangin Regency, 2008-2014

Kecamatan <i>District</i>	Luas Panen <i>Harvest Area(Ha)</i>						
	2008	2009	2010	2011	2012	2013	2014
(1)	(2)	(3)	(4)	(5)	(6)	(7)	(8)
1. Jangkat	1	10	3	3	0	28	39
2. Sungai Tenang	0	4	6	1	1	9	21
3. Muara Siau	9	25	12	9	6	8	5
4. Lembah Masurai	9	7	5	4	5	4	7
5. Tiang Pumpung	0	11	13	6	7	6	10
6. Pamenang	135	70	77	66	119	13	7
7. Pamenang Barat	0	84	63	79	104	44	21
8. Renah Pamenang	0	16	11	6	3	30	21
9. Pamenang Selatan	0	16	14	7	3	4	2
10. Bangko	100	14	6	4	5	1	2
11. Bangko Barat	0	6	6	4	5	2	7
12. Batang Mesumai	0	6	21	20	22	4	12
13. Nalo Tantan	0	20	10	6	4	2	5
14. Sungai Manau	4	8	1	0	0	1	1
15. Renah Pembarap	0	5	19	19	13	10	11
16. Pangkalan Jambu	0	11	2	4	0	0	1
17. Tabir	74	21	16	20	14	16	14
18. Tabir Ulu	32	40	11	19	22	11	23
19. Tabir Selatan	110	141	139	113	64	58	86
20. Tabir Ilir	0	17	11	5	2	11	10
21. Tabir Timur	0	50	96	99	79	65	80
22. Tabir Lintas	0	18	13	14	10	11	17
23. Margo Tabir	0	57	149	135	73	54	42
24. Tabir Barat	0	15	10	12	14	20	22
MERANGIN	474	672	714	655	575	412	466

Sumber : Dinas Pertanian Tanaman Pangan dan Hortikultura Kabupaten Merangin
 Source : Agriculture Food Crop and Horticulture Office of Merangin Regency

TABEL : 5.1.14
TABLE : 5.1.14
Produksi Ubi Kayu menurut Kecamatan di Kabupaten Merangin, 2008-2014
Production of Cassava by District in Merangin Regency, 2008-2014

Kecamatan <i>District</i>	Produksi <i>Production (Ton)</i>						
	2008	2009	2010	2011	2012	2013	2014
(1)	(2)	(3)	(4)	(5)	(6)	(7)	(8)
1. Jangkat	10	111	32	36	0	398	555
2. Sungai Tenang	0	44	62	12	12	8	298
3. Muara Siau	97	264	129	98	66	5	58
4. Lembah Masurai	91	84	57	51	63	2	98
5. Tiang Pumpung	0	143	144	78	91	9	113
6. Pamenang	1093	685	993	933	1 683	10	99
7. Pamenang Barat	0	1140	872	1 196	1 574	9	300
8. Renah Pamenang	0	160	134	78	39	1	272
9. Pamenang Selatan	0	178	191	99	42	2	28
10. Bangko	1025	156	64	47	58	1	25
11. Bangko Barat	0	54	54	37	46	4	71
12. Batang Mesumai	0	60	220	231	254	4	144
13. Nalo Tantan	0	207	104	63	42	4	57
14. Sungai Manau	44	80	12	0	0	1	13
15. Renah Pembarap	0	60	236	238	163	4	136
16. Pangkalan Jambu	0	138	21	52	0	1	13
17. Tabir	780	252	178	246	172	1	185
18. Tabir Ulu	337	393	112	200	231	13	279
19. Tabir Selatan	1158	1835	1654	1 369	775	38	1 162
20. Tabir Ilir	0	212	120	64	26	2	128
21. Tabir Timur	0	505	979	1 020	814	57	1 001
22. Tabir Lintas	0	217	146	173	124	5	206
23. Margo Tabir	0	714	1706	1 695	917	30	513
24. Tabir Barat	0	192	103	154	180	3	267
MERANGIN	4635	8084	8 325	8 170	7372	5 232	6 019

Sumber : Dinas Pertanian Tanaman Pangan dan Hortikultura Kabupaten Merangin
 Source : Agriculture Food Crop and Horticulture Office of Merangin Regency

TABEL : 5.1.15 **Rata-rata Produksi Ubi Kayu menurut Kecamatan di Kabupaten Merangin, 2008-2014**
TABLE : 5.1.15 *Yield Rate of Cassava by District in Merangin Regency, 2008-2014*

Kecamatan <i>District</i>	Rata-rata Produksi <i>Yield Rate (Kw/Ha)</i>						
	2008	2009	2010	2011	2012	2013	2014
(1)	(2)	(3)	(4)	(5)	(6)	(7)	(8)
1. Jangkat	101,63	110,57	106,59	118,57	0	142,28	142,28
2. Sungai Tenang	0	110,22	103,90	118,22	118,22	141,72	141,72
3. Muara Siau	107,89	105,44	107,35	109,44	109,44	115,44	115,44
4. Lembah Masurai	101,63	120,57	114,53	126,57	126,57	140,27	140,27
5. Tiang Pumpung	0	130,24	110,96	130,24	130,24	113,24	113,24
6. Pamenang	80,99	125,47	128,96	141,42	141,42	141,67	141,67
7. Pamenang Barat	0	135,66	138,34	151,34	151,34	142,76	142,76
8. Renah Pamenang	0	100,10	122,06	129,28	129,28	129,35	129,35
9. Pamenang Selatan	0	111,10	136,17	141,43	141,43	140,71	140,71
10. Bangko	102,48	111,72	106,72	116,72	116,72	113,26	126,27
11. Bangko Barat	0	89,58	90,20	91,58	91,58	101,58	101,58
12. Batang Mesumai	0	100,41	104,78	115,41	115,41	120,41	120,41
13. Nalo Tantan	0	103,26	104,19	105,26	105,26	113,26	113,26
14. Sungai Manau	108,99	99,86	116,20	0	0	126,54	126,54
15. Renah Pembarap	0	120,24	124,38	125,24	125,24	123,24	123,24
16. Pangkalan Jambu	0	125,20	106,34	129,67	0	126,34	126,34
17. Tabir	105,46	120,18	111,52	123,19	123,19	132,18	132,18
18. Tabir Ulu	105,24	98,24	102,25	105,05	105,05	121,09	121,09
19. Tabir Selatan	105,24	130,12	119,01	121,15	121,15	125,11	135,11
20. Tabir Ilir	0	128,25	109,39	128,25	128,25	128,25	128,25
21. Tabir Timur	0	101,02	101,99	103,02	103,02	115,09	125,09
22. Tabir Lintas	0	130,64	112,26	123,64	123,64	121,14	121,14
23. Margo Tabir	0	123,56	114,51	125,56	125,56	122,26	122,26
24. Tabir Barat	0	128,24	102,84	128,24	128,24	121,24	121,24
MERANGIN	97,79	120,24	116,60	124,71	128,19	127,00	129,17

Sumber : Dinas Pertanian Tanaman Pangan dan Hortikultura Kabupaten Merangin
 Source : Agriculture Food Crop and Horticulture Office of Merangin Regency

Pertanian

TABEL : 5.1.16 **Luas Panen Jagung menurut Kecamatan di Kabupaten Merangin, 2008-2014**
TABLE : 5.1.16 *Harvest Area of Maize by District in Merangin Regency, 2008-2014*

Kecamatan <i>District</i>	Luas Panen <i>Harvest Area</i>						
	2008	2009	2010	2011	2012	2013	2014
(1)	(2)	(3)	(4)	(5)	(6)	(7)	(8)
1. Jangkat	6	4	2	45	23	39	69
2. Sungai Tenang	0	2	0	13	6	8	8
3. Muara Siau	21	23	38	12	0	2	0
4. Lembah Masurai	38	23	30	22	21	10	9
5. Tiang Pumpung	0	11	32	13	0	0	3
6. Pamenang	210	161	116	125	57	11	3
7. Pamenang Barat	0	71	90	97	43	25	4
8. Renah Pamenang	0	8	10	5	2	3	1
9. Pamenang Selatan	0	8	9	8	4	2	2
10. Bangko	447	9	35	21	7	13	9
11. Bangko Barat	0	0	20	3	4	8	10
12. Batang Mesumai	0	0	10	75	72	88	16
13. Nalo Tantan	0	6	38	17	9	6	27
14. Sungai Manau	65	18	3	4	2	16	2
15. Renah Pembarap	0	8	33	21	2	0	0
16. Pangkalan Jambu	0	0	0	0	1	3	0
17. Tabir	153	31	52	210	52	57	19
18. Tabir Ulu	478	242	159	98	62	18	8
19. Tabir Selatan	70	50	53	47	26	37	36
20. Tabir Ilir	0	29	28	23	2	15	17
21. Tabir Timur	0	26	38	41	35	31	37
22. Tabir Lintas	0	47	27	35	23	18	22
23. Margo Tabir	0	30	43	49	33	27	22
24. Tabir Barat	0	72	107	84	45	38	15
MERANGIN	1488	879	973	1 068	531	475	339

Sumber : Dinas Pertanian Tanaman Pangan dan Hortikultura Kabupaten Merangin
 Source : Agriculture Food Crop and Horticulture Office of Merangin Regency

TABEL
TABLE : 5.1.17

Produksi Jagung menurut Kecamatan di Kabupaten Merangin, 2008-2014

Production of Maize by District in Merangin Regency, 2008- 2014

Kecamatan District	Produksi Production (Ton)						
	2008	2009	2010	2011	2012	2013	2014
(1)	(2)	(3)	(4)	(5)	(6)	(7)	(8)
1. Jangkat	12	15	8	175	89	165	319
2. Sungai Tenang	0	7	0	46	21	33	36
3. Muara Siau	36	91	152	48	0	8	0
4. Lembah Masurai	57	88	134	102	97	48	43
5. Tiang Pumpung	0	40	118	48	0	0	12
6. Pamenang	456	651	507	560	255	50	14
7. Pamenang Barat	0	299	392	432	192	108	18
8. Renah Pamenang	0	31	40	20	8	12	4
9. Pamenang Selatan	0	29	34	30	15	8	8
10. Bangko	796	35	139	84	28	53	39
11. Bangko Barat	0	0	78	12	16	31	39
12. Batang Mesumai	0	0	41	308	296	357	65
13. Nalo Tantan	0	21	153	70	37	24	117
14. Sungai Manau	119	68	12	16	8	63	8
15. Renah Pembarap	0	28	122	79	7	0	0
16. Pangkalan Jambu	0	0	0	0	4	12	0
17. Tabir	196	117	227	927	230	240	80
18. Tabir Ulu	518	1021	715	449	284	81	36
19. Tabir Selatan	100	212	230	208	115	164	163
20. Tabir Ilir	0	110	106	88	8	59	66
21. Tabir Timur	0	82	122	135	115	122	153
22. Tabir Lintas	0	184	114	153	100	78	96
23. Margo Tabir	0	112	164	193	130	106	89
24. Tabir Barat	0	266	397	340	182	152	60
MERANGIN	2291	3507	4005	4 522	2 237	2 041	1 465

Sumber : Dinas Pertanian Tanaman Pangan dan Hortikultura Kabupaten Merangin

Source : Agriculture Food Crop and Horticulture Office of Merangin Regency

Pertanian

TABEL
TABLE : 5.1.18

**Rata-rata Produksi Jagung menurut Kecamatan
di Kabupaten Merangin, 2008-2014**
*Yield Rate of Maize by District in Merangin Regency,
2008- 2014*

Kecamatan <i>District</i>	Rata-rata Produksi/Yield Rate (Kw/Ha)						
	2008	2009	2010	2011	2012	2013	2014
(1)	(2)	(3)	(4)	(5)	(6)	(7)	(8)
1. Jangkat	20,57	36,50	38,85	38,85	38,85	42,29	46,29
2. Sungai Tenang	0	33,21	36,02	35,33	35,33	41,11	45,11
3. Muara Siau	20,44	39,64	39,88	40,08	0	39,98	40,98
4. Lembah Masurai	20,57	38,12	44,51	46,28	46,28	47,54	47,54
5. Tiang Pumpung	0	36,71	36,97	37,04	0	0	39,85
6. Pamenang	20,47	40,41	43,73	44,81	44,81	45,14	48,14
7. Pamenang Barat	0	42,11	43,59	44,54	44,54	43,05	44,05
8. Renah Pamenang	0	38,54	40,07	40,99	40,99	40,04	41,04
9. Pamenang Selatan	0	36,21	37,57	38,01	38,01	39,53	39,83
10. Bangko	20,72	38,79	39,59	40,19	40,19	40,41	43,41
11. Bangko Barat	0	0	38,84	38,84	38,84	39,37	39,37
12. Batang Mesumai	0	0	40,60	41,09	41,09	40,52	40,52
13. Nalo Tantan	0	34,55	40,15	40,92	40,92	39,48	43,48
14. Sungai Manau	19,86	37,89	39,18	39,18	39,18	39,26	39,26
15. Renah Pembarap	0	35,26	37,11	37,47	37,47	0	38,27
16. Pangkalan Jambu	0	0	0	0	40,24	41,19	41,19
17. Tabir	20,18	38,33	43,74	44,16	44,16	42,02	42,02
18. Tabir Ulu	20,24	42,21	44,96	45,77	45,77	45,18	45,18
19. Tabir Selatan	20,24	42,45	43,31	44,19	44,19	44,21	45,21
20. Tabir Ilir	0	37,78	37,96	38,09	38,09	39,07	39,07
21. Tabir Timur	0	31,69	31,98	32,93	32,93	39,23	41,23
22. Tabir Lintas	0	39,61	42,15	43,58	43,58	43,47	43,47
23. Margo Tabir	0	37,25	38,21	39,36	39,36	39,34	40,34
24. Tabir Barat	0	36,88	37,07	40,49	40,49	40,07	40,07
MERANGIN	20,39	39,93	41,14	42,34	42,13	41,50	43,22

Sumber : Dinas Pertanian Tanaman Pangan dan Hortikultura Kabupaten Merangin
Source : Agriculture Food Crop and Horticulture Office of Merangin Regency

TABEL : 5.1.19 **Luas Panen Ubi Jalar menurut Kecamatan di Kabupaten Merangin, 2008-2014**
TABLE : 5.1.19 *Harvest Area of Sweet Potatoes by District in Merangin Regency, 2008-2014*

Kecamatan District	Luas Panen Harvested Area (Ha)						
	2008	2009	2010	2011	2012	2013	2014
(1)	(2)	(3)	(4)	(5)	(6)	(7)	(8)
1. Jangkat	5	4	1	3	1	32	72
2. Sungai Tenang	0	3	3	3	1	5	15
3. Muara Siau	7	8	5	1	2	1	1
4. Lembah Masurai	8	7	10	7	6	7	8
5. Tiang Pumpung	0	2	2	3	6	0	1
6. Pamenang	141	38	35	45	32	32	20
7. Pamenang Barat	0	29	35	35	31	22	22
8. Renah Pamenang	0	8	4	5	1	0	0
9. Pamenang Selatan	0	7	4	2	1	1	0
10. Bangko	21	0	0	0	0	0	2
11. Bangko Barat	0	0	2	1	0	0	5
12. Batang Mesumai	0	3	0	0	2	0	0
13. Nalo Tantan	0	10	3	0	0	2	0
14. Sungai Manau	1	0	0	0	0	0	1
15. Renah Pembarap	0	1	0	8	9	2	0
16. Pangkalan Jambu	0	0	0	0	0	0	0
17. Tabir	33	13	17	13	10	4	9
18. Tabir Ulu	7	8	0	0	0	0	2
19. Tabir Selatan	59	82	86	74	44	53	61
20. Tabir Ilir	0	11	10	3	3	6	14
21. Tabir Timur	0	36	63	56	49	50	54
22. Tabir Lintas	0	13	14	17	9	9	10
23. Margo Tabir	0	44	72	64	40	18	26
24. Tabir Barat	0	0	0	0	2	3	0
MERANGIN	282	327	366	340	249	247	323

Sumber : Dinas Pertanian Tanaman Pangan dan Hortikultura Kabupaten Merangin
 Source : Agriculture Food Crop and Horticulture Office of Merangin Regency

Pertanian

TABEL : 5.1.20 **Produksi Ubi Jalar menurut Kecamatan di Kabupaten Merangin, 2008-2014**
TABLE : 5.1.20 *Production of Sweet Potatoes by District in Merangin Regency, 2008-2014*

Kecamatan District	Produksi Production (Ton)						
	2008	2009	2010	2011	2012	2013	2014
(1)	(2)	(3)	(4)	(5)	(6)	(7)	(8)
1. Jangkat	42	29	9	31	10	368	901
2. Sungai Tenang	0	22	27	30	10	56	184
3. Muara Siau	60	59	42	9	18	10	10
4. Lembah Masurai	67	51	89	72	61	81	103
5. Tiang Pumpung	0	15	17	27	55	0	11
6. Pamenang	1093	283	323	435	309	342	234
7. Pamenang Barat	0	220	321	337	298	236	258
8. Renah Pamenang	0	61	37	48	10	0	0
9. Pamenang Selatan	0	63	37	19	10	11	0
10. Bangko	148	0	0	0	0	0	20
11. Bangko Barat	0	0	17	10	0	0	52
12. Batang Mesumai	0	23	0	0	19	0	0
13. Nalo Tantan	0	75	26	0	0	20	0
14. Sungai Manau	9	0	0	0	0	0	0
15. Renah Pembarap	0	7	0	76	86	20	0
16. Pangkalan Jambu	0	0	0	0	0	0	0
17. Tabir	262	98	147	127	98	41	91
18. Tabir Ulu	55	60	0	0	0	0	20
19. Tabir Selatan	462	630	763	723	430	569	703
20. Tabir Ilir	0	80	89	28	28	62	145
21. Tabir Timur	0	275	539	540	472	539	603
22. Tabir Lintas	0	99	121	165	88	92	102
23. Margo Tabir	0	336	637	625	391	183	278
24. Tabir Barar	0	0	0	0	19	30	0
MERANGIN	2197	2486	3241	3 302	2 412	2 661	3 717

Sumber : Dinas Pertanian Tanaman Pangan dan Hortikultura Kabupaten Merangin
 Source : Agriculture Food Crop and Horticulture Office of Merangin Regency

TABEL
TABLE

: 5.1.21

Rata-rata Produksi Ubi Jalar menurut Kecamatan
di Kabupaten Merangin, 2008-2014
*Yield Rate of Sweet Potatoes by District in Merangin Regency,
2008-2014*

Kecamatan District	Rata-rata Produksi/Yield Rate (Kw/Ha)						
	2008	2009	2010	2011	2012	2013	2014
(1)	(2)	(3)	(4)	(5)	(6)	(7)	(8)
1. Jangkat	83,54	72,10	88,94	102,78	102,78	115,14	125,14
2. Sungai Tenang	0	74,33	88,90	99,48	99,48	112,92	122,92
3. Muara Siau	85,55	74,33	84,81	91,49	91,49	102,09	102,09
4. Lembah Masurai	83,54	73,32	88,79	102,32	102,32	115,23	129,23
5. Tiang Pumpung	0	75,50	84,58	91,58	91,58	107,58	107,58
6. Pamenang	77,51	74,45	92,23	96,61	96,61	107,02	117,02
7. Pamenang Barat	0	75,86	91,80	96,24	96,24	107,15	117,15
8. Renah Pamenang	0	75,66	92,01	95,72	95,72	115,01	115,01
9. Pamenang Selatan	0	75,35	91,63	95,54	95,54	105,08	105,08
10. Bangko	70,47	0	0	0	0	102,09	102,09
11. Bangko Barat	0	0	86,90	97,88	0	103,02	103,02
12. Batang Mesumai	0	75,55	0	0	95,68	101,39	101,39
13. Nalo Tantan	0	75,33	85,45	0	0	101,15	101,15
14. Sungai Manau	85,55	0	0	0	0	0	0
15. Renah Pembarap	0	74,20	0	95,47	95,47	102,21	102,21
16. Pangkalan Jambu	0	0	0	0	0	115,01	115,01
17. Tabir	79,51	75,20	86,72	97,99	97,99	101,31	101,31
18. Tabir Ulu	78,32	75,56	0	0	0	101,38	101,38
19. Tabir Selatan	78,32	76,86	88,68	97,73	97,73	107,32	115,32
20. Tabir Ilir	0	76,20	89,44	94,12	94,12	103,87	103,87
21. Tabir Timur	0	76,45	85,55	96,39	96,39	107,75	111,75
22. Tabir Lintas	0	75,83	86,34	97,35	97,35	101,85	101,85
23. Margo Tabir	0	76,25	88,48	97,69	97,69	101,94	106,94
24. Tabir Barat	0	0	0	0	95,45	101,59	101,59
MERANGIN	77,92	75,85	88,54	97,15	96,89	107,74	115,08

Sumber : Dinas Pertanian Tanaman Pangan dan Hortikultura Kabupaten Merangin
Source : Agriculture Food Crop and Horticulture Office of Merangin Regency

TABEL
TABLE : 5.1.22

**Luas Panen Kacang Kedelai menurut Kecamatan
di Kabupaten Merangin, 2008-2014**

*Harvested Area of Soya Beans by District in Merangin
Regency, 2008-2014*

Kecamatan District	Luas Panen Harvest Area (Ha)						
	2008	2009	2010	2011	2012	2013	2014
(1)	(2)	(3)	(4)	(5)	(6)	(7)	(8)
1. Jangkat	1	7	0	0	0	0	57
2. Sungai Tenang	0	7	0	0	0	0	0
3. Muara Siau	79	44	54	23	0	0	30
4. Lembah Masurai	146	29	24	16	2	2	60
5. Tiang Pumpung	0	34	32	8	0	0	0
6. Pamenang	173	201	32	19	21	14	58
7. Pamenang Barat	0	62	65	26	20	7	40
8. Renah Pamenang	0	0	2	85	6	1	10
9. Pamenang Selatan	0	0	1	30	10	0	33
10. Bangko	15	20	17	14	6	4	62
11. Bangko Barat	0	0	0	0	0	0	1
12. Batang Mesumai	0	23	30	0	19	0	0
13. Nalo Tantan	0	50	17	22	0	0	10
14. Sungai Manau	41	27	4	5	0	12	11
15. Renah Pembarap	0	27	22	12	4	0	11
16. Pangkalan Jambu	0	0	2	2	0	0	0
17. Tabir	91	60	56	105	43	56	110
18. Tabir Ulu	77	33	0	0	0	0	0
19. Tabir Selatan	3	0	2	0	0	0	0
20. Tabir Ilir	0	70	15	23	0	20	0
21. Tabir Timur	0	5	0	0	0	4	0
22. Tabir Lintas	0	39	14	32	7	5	13
23. Margo Tabir	0	32	3	2	0	0	30
24. Tabir Barat	0	0	0	7	2	0	0
MERANGIN	625	770	392	431	140	125	536

Sumber : Dinas Pertanian Tanaman Pangan dan Hortikultura Kabupaten Merangin
Source : Agriculture Food Crop and Horticulture Office of Merangin Regency

TABEL : 5.1.23 **Produksi Kacang Kedelai menurut Kecamatan dan Kabupaten Merangin, 2008-2014**
TABLE : 5.1.23 *Production of Soya Beans by District in Merangin Regency, 2008-2014*

Kecamatan District	Produksi Production (Ton)						
	2008	2009	2010	2011	2012	2013	2014
(1)	(2)	(3)	(4)	(5)	(6)	(7)	(8)
1. Jangkat	1	14	0	0	0	0	72
2. Sungai Tenang	0	21	0	0	0	0	0
3. Muara Siau	93	162	67	30	0	0	38
4. Lembah Masurai	155.6	112	32	22	3	3	76
5. Tiang Pumpung	4	112	39	10	0	0	0
6. Pamenang	0	753	46	28	31	18	77
7. Pamenang Barat	204	183	85	33	26	9	52
8. Renah Pamenang	0	0	3	119	8	1	13
9. Pamenang Selatan	0	0	1	43	14	0	46
10. Bangko	0	56	22	17	7	5	77
11. Bangko Barat	18	0	0	0	0	0	1
12. Batang Mesumai	0	61	41	0	26	0	0
13. Nalo Tantan	0	142	22	28	0	0	13
14. Sungai Manau	0	89	6	7	0	16	15
15. Renah Pembarap	49	100	29	16	5	0	13
16. Pangkalan Jambu	0	0	3	3	0	0	0
17. Tabir	0	161	79	145	60	71	141
18. Tabir Ulu	114	99	0	0	0	0	0
19. Tabir Selatan	96	0	3	0	0	0	0
20. Tabir Ilir	4	223	20	32	0	25	0
21. Tabir Timur	0	13	0	0	0	5	0
22. Tabir Lintas	0	123	19	45	10	6	15
23. Margo Tabir	0	97	4	3	0	0	39
24. Tabir Barat	0	0	0	9	3	0	0
MERANGIN	579	2.521	520	590	193	159	686

Sumber : Dinas Pertanian Tanaman Pangan dan Hortikultura Kabupaten Merangin

Source : Agriculture Food Crop and Horticulture Office of Merangin Regency

Pertanian

TABEL : 5.1.24 **Rata Rata Produksi Kacang Kedelai menurut Kecamatan di Kabupaten Merangin, 2008-2014**
TABLE : 5.1.24 *Yield Rate of Soya Beans by District in Merangin Regency, 2008-2014*

Kecamatan <i>District</i>	Rata-rata Produksi/Yield Rate (Kw/Ha)						
	2008	2009	2010	2011	2012	2013	2014
(1)	(2)	(3)	(4)	(5)	(6)	(7)	(8)
1. Jangkat	10,66	20,66	0	0	0	0	12,55
2. Sungai Tenang	0	30,65	0	0	0	0	0
3. Muara Siau	11,76	36,76	12,47	12,97	0	0	12,63
4. Lembah Masurai	10,66	38,66	13,20	13,89	13,89	12,53	12,63
5. Tiang Pumpung	0	32,96	12,31	12,95	0	0	0
6. Pamenang	11,82	37,45	14,36	14,81	14,81	12,77	13,24
7. Pamenang Barat	0	29,45	13,03	12,86	12,86	12,83	12,92
8. Renah Pamenang	0	0	12,79	13,98	13,98	12,89	12,50
9. Pamenang Selatan	0	0	13,94	14,17	14,17	0	13,94
10. Bangko	11,82	27,88	13,07	12,02	12,02	11,88	12,38
11. Bangko Barat	0	0	0	0	0	0	12,38
12. Batang Mesumai	0	26,65	13,76	13,76	13,76	0	0
13. Nalo Tantan	0	28,43	13,22	12,76	0	0	12,53
14. Sungai Manau	11,88	32,88	14,63	14,66	0	13,39	13,39
15. Renah Pembarap	0	36,88	13,02	12,99	12,99	0	11,98
16. Pangkalan Jambu	0	0	13,03	12,86	0	0	0
17. Tabir	12,65	26,84	14,04	13,84	13,84	12,75	12,79
18. Tabir Ulu	12,41	30,10	0	0	0	0	0
19. Tabir Selatan	12,41	0	13,07	0	0	0	0
20. Tabir Ilir	0	31,87	13,25	13,86	0	12,57	0
21. Tabir Timur	0	26,36	0	0	0	11,72	0
22. Tabir Lintas	0	31,55	13,44	13,91	13,91	11,72	11,72
23. Margo Tabir	0	30,22	13,09	13,17	0	0	13,02
24. Tabir Barat	0	0	0	13,12	13,12	0	0
MERANGIN	11,74	32,74	13,26	13,67	13,62	12,68	12,79

Sumber : Dinas Pertanian Tanaman Pangan dan Hortikultura Kabupaten Merangin
 Source : Agriculture Food Crop and Horticulture Office of Merangin Regency

TABEL : 5.1.25 **Luas Panen Kacang Tanah menurut Kecamatan di Kabupaten Merangin, 2008-2014**
TABLE : 5.1.25 *Harvested Area of Peanuts by District in Merangin Regency, 2008-2014*

Kecamatan <i>District</i>	Luas Panen <i>Harvested Area (Ha)</i>						
	2008	2009	2010	2011	2012	2013	2014
(1)	(2)	(3)	(4)	(5)	(6)	(7)	(8)
1. Jangkat	10	27	21	12	22	30	58
2. Sungai Tenang	0	12	6	4	2	9	11
3. Muara Siau	186	21	20	15	7	2	3
4. Lembah Masurai	16	8	13	6	8	2	13
5. Tiang Pumpung	0	5	12	11	14	0	9
6. Pamenang	102	44	28	35	41	43	8
7. Pamenang Barat	0	20	45	36	33	25	22
8. Renah Pamenang	0	9	11	9	2	2	17
9. Pamenang Selatan	0	6	11	10	4	2	6
10. Bangko	64	11	6	3	3	4	0
11. Bangko Barat	0	15	0	0	0	4	4
12. Batang Mesumai	0	5	10	31	54	19	0
13. Nalo Tantan	0	17	8	5	5	4	2
14. Sungai Manau	13	15	3	6	2	11	10
15. Renah Pembarap	0	5	6	12	8	4	6
16. Pangkalan Jambu	0	13	3	1	0	0	2
17. Tabir	53	18	16	8	1	4	4
18. Tabir Ulu	33	15	21	8	7	7	3
19. Tabir Selatan	53	68	68	53	38	50	52
20. Tabir Ilir	0	12	17	4	3	2	7
21. Tabir Timur	0	35	57	51	47	40	49
22. Tabir Lintas	0	11	13	4	2	3	9
23. Margo Tabir	0	43	59	49	44	17	21
24. Tabir Barat	0	19	9	17	9	4	0
MERANGIN	530	454	463	390	356	288	316

Sumber : Dinas Pertanian Tanaman Pangan dan Hortikultura Kabupaten Merangin
 Source : Agriculture Food Crop and Horticulture Office of Merangin Regency

Pertanian

TABEL
TABLE : 5.1.26

**Produksi Kacang Tanah menurut Kecamatan
di Kabupaten Merangin, 2008-2014**
*Production of Peanuts by District in Merangin Regency,
2008-2014*

Kecamatan <i>District</i>	Produksi <i>Production (Ton)</i>						
	2008	2009	2010	2011	2012	2013	2014
(1)	(2)	(3)	(4)	(5)	(6)	(7)	(8)
1. Jangkat	12	32	24	13	25	39	77
2. Sungai Tenang	0	14	7	4	2	11	13
3. Muara Siau	214	24	22	17	8	2	4
4. Lembah Masurai	19	10	15	7	9	2	15
5. Tiang Pumpung	0	6	13	13	16	0	10
6. Pamenang	118	51	34	40	46	57	11
7. Pamenang Barat	0	23	54	41	38	30	26
8. Renah Pamenang	0	10	12	10	2	2	20
9. Pamenang Selatan	0	7	13	11	5	2	7
10. Bangko	73	13	7	3	3	5	0
11. Bangko Barat	0	17	0	0	0	5	5
12. Batang Mesumai	0	6	11	35	62	25	0
13. Nalo Tantan	0	19	9	5	5	5	2
14. Sungai Manau	16	18	4	7	2	14	13
15. Renah Pembarap	0	6	7	13	9	5	7
16. Pangkalan Jambu	0	16	4	1	0	0	2
17. Tabir	62	20	19	9	1	5	5
18. Tabir Ulu	38	17	25	9	8	8	4
19. Tabir Selatan	62	79	81	62	44	67	72
20. Tabir Ilir	0	14	20	4	3	2	8
21. Tabir Timur	0	41	68	59	54	53	66
22. Tabir Lintas	0	13	15	5	2	3	10
23. Margo Tabir	0	50	68	57	53	22	27
24. Tabir Barat	0	22	10	19	10	5	0
MERANGIN	613	528	540	444	407	369	403

Sumber : Dinas Pertanian Tanaman Pangan dan Hortikultura Kabupaten Merangin
Source : Agriculture Food Crop and Horticulture Office of Merangin Regency

TABEL
TABLE : 5.1.27

**Rata-rata Produksi Kacang Tanah menurut
Kecamatan di Kabupaten Merangin, 2008- 2014**
Yield Rate of Peanuts by District in Merangin Regency, 2008 -2014

Kecamatan <i>District</i>	Rata-rata Produksi <i>Yield Rate (Kw/Ha)</i>						
	2008	2009	2010	2011	2012	2013	2014
(1)	(2)	(3)	(4)	(5)	(6)	(7)	(8)
1. Jangkat	11,97	11,97	11,39	11,16	11,16	13,03	13,33
2. Sungai Tenang	0	11,97	11,55	11,17	11,17	12,12	12,12
3. Muara Siau	11,48	11,48	11,13	11,48	11,48	12,16	12,16
4. Lembah Masurai	11,97	11,97	11,36	11,15	11,15	11,36	11,36
5. Tiang Pumpung	0	11,48	10,71	11,40	11,40	0	11,15
6. Pamenang	11,53	11,53	11,96	11,34	11,34	13,29	13,67
7. Pamenang Barat	0	11,53	11,96	11,38	11,38	12,03	12,03
8. Renah Pamenang	0	11,53	10,99	11,12	11,12	12,02	12,02
9. Pamenang Selatan	0	11,53	11,93	11,39	11,39	12,39	12,39
10. Bangko	11,43	11,43	11,76	10,65	10,65	12,56	0
11. Bangko Barat	0	11,43	0	0	0	11,43	11,43
12. Batang Mesumai	0	11,43	11,34	11,43	11,43	13,01	0
13. Nalo Tantan	0	11,43	11,59	10,48	10,48	11,43	11,43
14. Sungai Manau	11,99	11,99	11,90	11,93	11,93	12,58	12,58
15. Renah Pembarap	0	11,99	11,95	11,01	11,01	11,78	11,78
16. Pangkalan Jambu	0	11,99	11,98	11,99	0	11,59	11,59
17. Tabir	11,66	11,66	11,59	11,60	11,60	11,56	11,56
18. Tabir Ulu	11,63	11,63	11,91	11,45	11,45	11,83	11,83
19. Tabir Selatan	11,63	11,63	11,86	11,61	11,61	13,38	13,78
20. Tabir Ilir	0	11,66	11,85	11,02	11,02	11,18	11,18
21. Tabir Timur	0	11,66	11,87	11,48	11,48	13,22	13,42
22. Tabir Lintas	0	11,63	11,35	11,63	11,63	11,12	11,12
23. Margo Tabir	0	11,63	11,55	11,68	11,68	12,75	12,75
24. Tabir Barat	0	11,63	11,38	11,19	11,19	11,63	0
MERANGIN	11,59	11,66	11,67	11,43	11,29	12,81	12,77

Sumber : Dinas Pertanian Tanaman Pangan dan Hortikultura Kabupaten Merangin
Source : *Agriculture Food Crop and Horticulture Office of Merangin Regency*

TABEL : 5.1.28 **Luas Panen Kacang Hijau menurut Kecamatan di Kabupaten Merangin, 2008-2014**
TABLE : 5.1.28 *Harvested Area of Mung Bean by District in Merangin Regency, 2008-2014*

Kecamatan District	Luas Panen Harvested Area (Ha)						
	2008	2009	2010	2011	2012	2013	2014
(1)	(2)	(3)	(4)	(5)	(6)	(7)	(8)
1. Jangkat	0	0	0	0	0	0	0
2. Sungai Tenang	0	0	0	0	0	0	0
3. Muara Siau	0	11	11	6	3	0	0
4. Lembah Masurai	1	4	0	0	0	0	0
5. Tiang Pumpung	0	4	7	6	14	0	0
6. Pamenang	127	35	31	27	42	14	9
7. Pamenang Barat	0	17	40	30	28	14	15
8. Renah Pamenang	0	5	0	1	0	0	0
9. Pamenang Selatan	0	3	0	0	0	0	0
10. Bangko	24	2	0	0	0	0	0
11. Bangko Barat	0	2	0	0	0	0	0
12. Batang Mesumai	0	3	0	0	2	0	0
13. Nalo Tantan	0	0	0	0	0	0	0
14. Sungai Mariau	4	3	0	2	0	0	1
15. Renah Pembarap	0	2	5	6	6	3	0
16. Pangkalan Jambu	0	0	0	0	0	0	0
17. Tabir	31	10	8	7	0	0	0
18. Tabir Ulu	14	5	2	0	3	2	0
19. Tabir Selatan	1	0	0	0	0	0	0
20. Tabir Ilir	0	6	10	5	2	2	2
21. Tabir Timur	0	0	0	0	0	0	0
22. Tabir Lintas	0	8	13	2	1	0	0
23. Margo Tabir	0	0	0	0	0	0	2
24. Tabir Barat	0	3	2	0	0	0	0
MERANGIN	202	123	129	92	101	35	29

Sumber : Dinas Pertanian Tanaman Pangan dan Hortikultura Kabupaten Merangin
 Source : Agriculture Food Crop and Horticulture Office of Merangin Regency

TABEL
TABLE : 5.1.29

Produksi Kacang Hijau menurut Kecamatan di Kabupaten Merangin, 2008-2014
Production of Mung Bean by District in Merangin Regency, 2008-2014

Kecamatan District	Produksi Production (Ton)						
	2008	2009	2010	2011	2012	2013	2014
(1)	(2)	(3)	(4)	(5)	(6)	(7)	(8)
1. Jangkat	0	0	0	0	0	0	0
2. Sungai Tenang	0	0	0	0	0	0	0
3. Muara Siau	0	11	12	7	4	0	0
4. Lembah Masurai	1	4	0	0	0	0	0
5. Tiang Pumpung	0	4	8	8	18	0	0
6. Pamenang	127	35	35	34	53	16	10
7. Pamenang Barat	0	17	44	38	36	16	16
8. Renah Pamenang	0	5	0	1	0	0	0
9. Pamenang Selatan	0	3	0	0	0	0	0
10. Bangko	23	2	0	0	0	0	0
11. Bangko Barat	0	2	0	0	0	0	0
12. Batang Mesumai	0	3	0	0	3	0	0
13. Nalo Tantan	0	0	0	0	0	3	0
14. Sungai Manau	4	3	0	3	0	0	1
15. Renah Pembarap	0	2	6	8	8	0	0
16. Pangkalan Jambu	0	0	0	0	0	2	0
17. Tabir	30	10	9	9	0	0	0
18. Tabir Ulu	13	5	2	0	4	2	0
19. Tabir Selatan	1	0	0	0	0	0	0
20. Tabir Ilir	0	5	11	6	2	0	2
21. Tabir Timur	0	0	0	0	0	0	0
22. Tabir Lintas	0	7	15	3	1	0	0
23. Margo Tabir	0	0	0	0	0	0	2
24. Tabir Barat	0	3	2	0	0	0	0
MERANGIN	199	121	142	116	129	39	31

Sumber : Dinas Pertanian Tanaman Pangan dan Hortikultura Kabupaten Merangin
Source : Agriculture Food Crop and Horticulture Office of Merangin Regency

TABEL
TABLE : 5.1.30

Rata-rata Produksi Kacang Hijau menurut Kecamatan di Kabupaten Merangin,2008-2014
Yield Rate of Mung Bean by District in MeranginRegency In 2008-2014

Kecamatan <i>District</i>	Rata-rata Produksi <i>Yield Rate (Kw/Ha)</i>						
	2008	2009	2010	2011	2012	2013	2014
(1)	(2)	(3)	(4)	(5)	(6)	(7)	(8)
1. Jangkat	0	0	0	0	0	0	0
2. Sungai Tenang	0	0	0	0	0	0	0
3. Muara Siau	0	9,63	10,71	11,90	11,90	0	0
4. Lembah Masurai	9,57	9,57	0	0	0	0	0
5. Tiang Pumpung	0	9,63	10,99	12,95	12,95	0	0
6. Pamenang	9,99	9,99	11,16	12,66	12,66	11,15	11,15
7. Pamenang Barat	0	9,99	10,94	12,79	12,79	11,15	11,15
8. Renah Pamenang	0	9,99	0	12,87	0	0	0
9. Pamenang Selatan	0	9,99	0	0	0	0	0
10. Bangko	9,58	9,58	0	0	0	0	0
11. Bangko Barat	0	9,58	0	0	0	0	0
12. Batang Mesumai	0	9,58	0	0	12,98	0	0
13. Nalo Tantan	0	0	0	0	0	0	0
14. Sungai Manau	9,96	9,96	0	12,98	0	0	11,58
15. Renah Pembarap	0	9,96	11,06	12,85	12,85	10,08	0
16. Pengkalan Jambu	0	0	0	0	0	0	0
17. Tabir	9,67	9,67	11,41	12,79	0	0	0
18. Tabir Ulu	9,92	9,62	11,58	0	12,54	11,12	0
19. Tabir Selatan	9,62	0	0	0	0	0	0
20. Tabir Ilir	0	9,67	10,88	11,83	11,88	10,18	10,18
21. Tabir Timur	0	0	0	0	0	0	0
22. Tabir Lintas	0	9,62	11,17	12,88	12,88	0	0
23. Margo Tabir	0	0	0	0	0	0	11,15
24. Tabir Barat	0	9,62	10,12	0	0	0	0
MERANGIN	9,86	9,62	11,03	12,66	12,71	11,00	10,73

Sumber : Dinas Pertanian Tanaman Pangan dan Hortikultura Kabupaten Merangin
Source : Agriculture Food Crop and Horticulture Office of Merangin Regency

TABEL
TABLE : 5.2.1

**Luas Panen Kentang menurut Kecamatan
di Kabupaten Merangin, 2008-2014**
*Harvested Area of Potatoes by District in Merangin Regency ,
2008-2014*

Kecamatan District	Luas Panen Harvested Area (Ha)						
	2008	2009	2010	2011	2012	2013	2014
(1)	(2)	(3)	(4)	(5)	(6)	(7)	(8)
1. Jangkat	659	1667	1 663	733	1 069	1 333	1 171
2. Sungai Tenang	0	53	31	1	7	53	75
3. Muara Siau	0	0	0	0	0	0	0
4. Lembah Masurai	94	570	131	112	117	124	96
5. Tiang Pumpung	0	0	0	0	0	0	0
6. Pamenang	0	0	0	0	0	0	0
7. Pamenang Barat	0	0	0	0	0	0	0
8. Renah Pamenang	0	0	0	0	0	0	0
9. Pamenang Selatan	0	0	0	0	0	0	0
10. Bangko	0	0	0	0	0	0	0
11. Bangko Barat	0	0	0	0	0	0	0
12. Batang Mesumai	0	0	0	0	0	0	0
13. Nalo Tantan	0	0	0	0	0	0	0
14. Sungai Manau	0	0	0	0	0	0	0
15. Renah Pembarap	0	0	0	0	0	0	0
16. Pangkalan Jambu	0	0	0	0	0	0	0
17. Tabir	0	0	0	0	0	0	0
18. Tabir Ulu	0	0	0	0	0	0	0
19. Tabir Selatan	0	0	0	0	0	0	0
20. Tabir Ilir	0	0	0	0	0	0	0
21. Tabir Timur	0	0	0	0	0	0	0
22. Tabir Lintas	0	0	0	0	0	0	0
23. Margo Tabir	0	0	0	0	0	0	0
24. Tabir Barat	0	0	0	0	0	0	0
MERANGIN	753	2290	1 825	846	1 193	1 510	1 342

Sumber : Dinas Pertanian Tanaman Pangan dan Hortikultura Kabupaten Merangin
Source : Agriculture Food Crop and Horticulture Office of Merangin Regency

Pertanian

TABEL
TABLE : 5.2.2

**Produksi Kentang menurut Kecamatan
di Kabupaten Merangin, 2008-2014**

*Production of Potatoes by District in Merangin Regency,
2008-2014*

Kecamatan <i>District</i>	Produksi <i>Production (Ton)</i>						
	2008	2009	2010	2011	2012	2013	2014
(1)	(2)	(3)	(4)	(5)	(6)	(8)	(9)
1. Jangkat	11 241	28 452	27 860	12 479	18 200	28 585	31 455
2. Sungai Tenang	0	902	528	17	116	1 107	2 328
3. Muara Siau	0	0	0	0	0	0	0
4. Lembah Masurai	1593	9 675	2 747	2 287	2 389	2 701	2 624
5. Tiang Pumpung	0	0	0	0	0	0	0
6. Pamenang	0	0	0	0	0	0	0
7. Pamenang Barat	0	0	0	0	0	0	0
8. Renah Pamenang	0	0	0	0	0	0	0
9. Pamenang Selatan	0	0	0	0	0	0	0
10. Bangko	0	0	0	0	0	0	0
11. Bangko Barat	0	0	0	0	0	0	0
12. Batang Mesumai	0	0	0	0	0	0	0
13. Nalo Tantan	0	0	0	0	0	0	0
14. Sungai Manau	0	0	0	0	0	0	0
15. Renah Pembarap	0	0	0	0	0	0	0
16. Pangkalan Jambu	0	0	0	0	0	0	0
17. Tabir	0	0	0	0	0	0	0
18. Tabir Ulu	0	0	0	0	0	0	0
19. Tabir Selatan	0	0	0	0	0	0	0
20. Tabir Ilir	0	0	0	0	0	0	0
21. Tabir Timur	0	0	0	0	0	0	0
22. Tabir Lintas	0	0	0	0	0	0	0
23. Margo Tabir	0	0	0	0	0	0	0
24. Tabir Barat	0	0	0	0	0	0	0
MERANGIN	12834	39029	31 134	14 783	20 705	32 393	36 407

Sumber : Dinas Pertanian Tanaman Pangan dan Hortikultura Kabupaten Merangin
Source : Agriculture Food Crop and Horticulture Office of Merangin Regency

TABEL
TABLE : 5.2.3

**Rata-rata Produksi Kentang menurut Kecamatan
di Kabupaten Merangin, 2008-2014**

*Yield Rate of Potatoes by District in Merangin Regency,
2008-2014*

Kecamatan District	Rata-rata Produksi Yield Rate (Ton)						
	2008	2009	2010	2011	2012	2013	2014
(1)	(2)	(3)	(4)	(5)	(6)	(7)	(8)
1. Jangkat	170,44	170,68	167,53	170,25	170,25	214,44	268,62
2. Sungai Tenang	0	170,21	170,21	165,98	165,98	208,87	310,39
3. Muara Siau	0	0	0	0	0	0	0
4. Lembah Masurai	169,44	169,74	209,66	204,21	204,21	217,82	273,32
5. Tiang Pumpung	0	0	0	0	0	0	0
6. Pamenang	0	0	0	0	0	0	0
7. Pamenang Barat	0	0	0	0	0	0	0
8. Renah Pamenang	0	0	0	0	0	0	0
9. Pamenang Selatan	0	0	0	0	0	0	0
10. Bangko	0	0	0	0	0	0	0
11. Bangko Barat	0	0	0	0	0	0	0
12. Batang Mesumai	0	0	0	0	0	0	0
13. Nalo Tantan	0	0	0	0	0	0	0
14. Sungai Manau	0	0	0	0	0	0	0
15. Renah Pembarap	0	0	0	0	0	0	0
16. Pangkalan Jambu	0	0	0	0	0	0	0
17. Tabir	0	0	0	0	0	0	0
18. Tabir Ulu	0	0	0	0	0	0	0
19. Tabir Selatan	0	0	0	0	0	0	0
20. Tabir Ilir	0	0	0	0	0	0	0
21. Tabir Timur	0	0	0	0	0	0	0
22. Tabir Lintas	0	0	0	0	0	0	0
23. Margo Tabir	0	0	0	0	0	0	0
24. Tabir Barat	0	0	0	0	0	0	0
MERANGIN	170,44	678,86	170,60	174,74	180,14	214,52	271,29

Sumber : Dinas Pertanian Tanaman Pangan dan Hortikultura Kabupaten Merangin
Source : Agriculture Food Crop and Horticulture Office of Merangin Regency

TABEL
TABLE : 5.2.4

**Luas Panen Ketimun menurut Kecamatan
di Kabupaten Merangin, 2008-2014**
*Harvested Area of Cucumber by District
in Merangin Regency, 2008-2014*

	Kecamatan District	Luas Panen Harvested Area (Ha)						
		2008	2009	2010	2011	2012	2013	2014
	(1)	(2)	(3)	(4)	(5)	(6)	(7)	(8)
1.	Jangkat	0	0	0	0	0	9	46
2.	Sungai Tenang	0	0	0	0	0	0	5
3.	Muara Siau	8	16	12	8	6	3	8
4.	Lembah Masurai	15	12	11	12	8	11	8
5.	Tiang Pumpung	0	3	11	5	6	5	4
6.	Pamenang	62	23	34	31	19	15	14
7.	Pamenang Barat	0	20	25	29	19	15	18
8.	Renah Pamenang	0	1	0	3	2	4	1
9.	Pamenang Selatan	0	1	4	4	3	3	4
10.	Bangko	28	14	9	13	9	14	9
11.	Bangko Barat	0	1	1	0	1	1	3
12.	Batang Mesumai	0	6	15	21	21	14	14
13.	Nalo Tantan	0	18	11	9	8	9	7
14.	Sungai Manau	2	1	1	2	2	2	5
15.	Renah Pembarap	0	0	3	10	9	5	4
16.	Pangkalan Jambu	0	2	3	2	0	2	0
17.	Tabir	49	25	19	19	14	10	3
18.	Tabir Ulu	26	24	8	7	11	11	4
19.	Tabir Selatan	42	45	47	59	38	53	47
20.	Tabir Ilir	0	24	10	5	2	0	2
21.	Tabir Timur	0	29	42	46	33	49	53
22.	Tabir Lintas	0	9	21	18	12	6	8
23.	Margo Tabir	0	23	56	43	34	10	7
24.	Tabir Barat	0	6	10	11	11	15	10
	MERANGIN	232	303	353	357	268	266	284

Sumber : Dinas Pertanian Tanaman Pangan dan Hortikultura Kabupaten Merangin
Source : Agriculture Food Crop and Horticulture Office of Merangin Regency

TABEL
TABLE : 5.2.5

Produksi Ketimun menurut Kecamatan di Kabupaten Merangin, 2008-2014

Production of Cucumber by District in Merangin Regency, 2008-2014

Kecamatan District	Produksi Production (Ton)						
	2008	2009	2010	2011	2012	2013	2014
(1)	(2)	(3)	(4)	(5)	(6)	(7)	(8)
1. Jangkat	0	0	0	0	0	20	8
2. Sungai Tenang	0	0	0	0	0	0	5
3. Muara Siau	41	83	62	42	7	3	21
4. Lembah Masurai	76	67	62	66	18	24	3
5. Tiang Pumpung	0	16	61	27	7	5	20
6. Pamenang	343	127	188	175	42	33	15
7. Pamenang Barat	0	44	138	163	42	33	18
8. Renah Pamenang	0	5	0	16	2	4	1
9. Pamenang Selatan	0	5	22	20	3	3	31
10. Bangko	149	74	48	66	17	26	24
11. Bangko Barat	0	5	5	0	0	0	10
12. Batang Mesumai	0	31	80	106	46	31	36
13. Nalo Tantan	0	95	58	46	10	12	40
14. Sungai Manau	10	5	5	10	2	2	14
15. Renah Pembarap	0	0	15	50	20	11	3
16. Pangkalan Jambu	0	10	15	10	0	4	0
17. Tabir	256	127	101	98	31	22	15
18. Tabir Ulu	133	121	40	36	12	12	11
19. Tabir Selatan	218	234	245	309	106	148	133
20. Tabir Ilir	0	127	52	25	2	0	7
21. Tabir Timur	0	154	223	237	85	127	136
22. Tabir Lintas	0	45	105	91	26	13	20
23. Margo Tabir	0	115	282	217	74	22	55
24. Tabir Barat	0	30	50	53	13	18	53
MERANGIN	1226	1520	1 858	1 863	565	572	879

Sumber : Dinas Pertanian Tanaman Pangan dan Hortikultura Kabupaten Merangin

Source : Agriculture Food Crop and Horticulture Office of Merangin Regency

Pertanian

TABEL : 5.2.6 **Rata-rata Produksi Ketimun menurut Kecamatan di Kabupaten Merangin, 2008-2014**
TABLE : 5.2.6 *Yield Rate of Cucumber by District in Merangin Regency, 2008-2014*

Kecamatan District	Rata-rata Produksi Yield Rate (Kw/Ha)						
	2008	2009	2010	2011	2012	2013	2014
(1)	(2)	(3)	(4)	(5)	(6)	(7)	(8)
1. Jangkat	0	0	0	0	0	22,15	1,72
2. Sungai Tenang	0	0	0	0	0	0	9,80
3. Muara Siau	50,87	52,08	52,08	52,08	10,88	10,88	25,75
4. Lembah Masurai	50,34	56,06	56,06	55,34	21,97	21,97	4,13
5. Tiang Pumpung	0	55,34	55,34	53,24	10,88	10,88	50,75
6. Pamenang	55,34	55,34	55,31	56,45	21,87	21,87	10,36
7. Pamenang Barat	0	55,12	55,21	56,22	21,87	21,87	10,22
8. Renah Pamenang	0	55,07	0	53,23	10,88	10,88	6,00
9. Pamenang Selatan	53,30	55,14	55,12	50,11	10,98	10,98	76,50
10. Bangko	0	53,56	53,51	50,45	18,69	18,69	26,11
11. Bangko Barat	0	53,11	53,24	0	0	0	31,67
12. Batang Mesumai	0	53,06	53,06	50,55	21,87	21,87	25,57
13. Nalo Tantan	0	53,04	53,09	51,23	12,89	12,89	56,71
14. Sungai Manau	51,65	51,66	51,69	50,11	10,88	10,88	28,60
15. Renah Pembarap	0	0	51,01	50,23	21,87	21,87	8,25
16. Pangkalan Jambu	0	51,44	51,44	50,10	0	19,15	0
17. Tabir	52,15	53,18	53,14	51,53	21,87	21,87	51,00
18. Tabir Ulu	50,34	50,43	50,46	51,22	10,88	10,88	27,50
19. Tabir Selatan	52,02	52,02	52,04	52,43	27,87	27,87	28,19
20. Tabir Ilir	0	53,04	52,46	50,23	10,88	10,88	36,35
21. Tabir Timur	0	53,11	53,02	51,56	25,87	25,87	25,57
22. Tabir Lintas	0	50,14	50,19	50,33	21,87	21,87	24,63
23. Margo Tabir	0	50,11	50,21	50,55	21,87	21,87	78,43
24. Tabir Barat	0	50,06	50,01	48,11	11,69	11,69	52,60
MERANGIN	52,83	52,89	52,64	52,19	17,42	21,51	

Sumber : Dinas Pertanian Tanaman Pangan dan Hortikultura Kabupaten Merangin
 Source : Agriculture Food Crop and Horticulture Office of Merangin Regency

TABEL : 5.2.7 **Luas Panen Terong menurut Kecamatan di Kabupaten Merangin, 2008-2014**
TABLE : 5.2.7 *Harvested Area of Eggplant by District in Merangin Regency, 2008-2014*

Kecamatan District	Luas Panen Harvested Area (Ha)						
	2008	2009	2010	2011	2012	2013	2014
(1)	(2)	(3)	(4)	(5)	(6)	(7)	(8)
1. Jangkat	0	0	0	0	0	0	48
2. Sungai Tenang	0	0	0	0	0	0	5
3. Muara Siau	12	14	7	6	2	2	6
4. Lembah Masurai	16	11	10	17	11	16	12
5. Tiang Pumpung	0	4	8	2	8	3	2
6. Pamenang	56	22	31	30	16	25	16
7. Pamenang Barat	0	23	29	32	24	21	20
8. Renah Pamenang	0	4	4	6	4	4	3
9. Pamenang Selatan	0	1	4	7	2	3	2
10. Bangko	34	16	10	11	6	12	13
11. Bangko Barat	0	4	5	2	3	3	7
12. Batang Mesumai	0	4	14	24	22	12	11
13. Nalo Tantan	0	13	9	7	5	9	5
14. Sungai Manau	4	2	0	0	3	2	2
15. Renah Pembarap	0	2	4	10	7	5	7
16. Pangkelan Jambu	0	3	2	1	1	0	0
17. Tabir	54	19	20	16	13	3	9
18. Tabir Ulu	27	24	11	6	12	12	3
19. Tabir Selatan	39	38	49	43	38	47	45
20. Tabir Ilir	0	21	11	3	1	2	6
21. Tabir Timur	0	26	40	36	27	43	49
22. Tabir Lintas	0	15	17	16	11	1	4
23. Margo Tabir	0	27	42	39	32	11	5
24. Tabir Barat	0	17	10	15	15	15	10
MERANGIN	242	310	337	325	263	251	

Sumber : Dinas Pertanian Tanaman Pangan dan Hortikultura Kabupaten Merangin
 Source : Agriculture Food Crop and Horticulture Office of Merangin Regency

Pertanian

TABEL
TABLE : 5.2.8

**Produksi Terung menurut Kecamatan
di Kabupaten Merangin, 2008-2014**
*Production of Eggplant by District in Merangin Regency,
2008-2014*

Kecamatan District	Produksi Production (Ton)						
	2008	2009	2010	2011	2012	2013	2014
(1)	(2)	(3)	(4)	(5)	(6)	(7)	(8)
1. Jangkat	0	0	0	0	0	0	13
2. Sungai Tenang	0	0	0	0	0	0	1
3. Muara Siau	47	56	23	20	0	4	25
4. Lembah Masurai	63	43	39	61	24	35	45
5. Tiang Pumpung	0	15	31	6	9	3	11
6. Pamenang	222	87	124	104	52	82	16
7. Pamenang Barat	0	91	113	117	88	77	18
8. Renah Pamenang	0	15	16	19	4	4	8
9. Pamenang Selatan	0	3	16	23	2	3	0
10. Bangko	131	62	39	35	13	26	35
11. Bangko Barat	0	15	19	7	3	3	9
12. Batang Mesumai	0	15	54	93	48	26	28
13. Nalo Tantan	0	50	35	22	6	11	20
14. Sungai Manau	16	7	0	0	0	2	1
15. Renah Pembarap	0	7	16	31	18	13	8
16. Pangkalan Jambu	0	11	8	3	1	0	0
17. Tabir	209	74	78	52	28	7	20
18. Tabir Ulu	103	92	42	19	13	13	9
19. Tabir Selatan	150	146	189	128	119	147	142
20. Tabir Ilir	0	80	42	9	1	2	22
21. Tabir Timur	0	100	155	125	89	141	124
22. Tabir Lintas	0	3	66	54	24	2	10
23. Margo Tabir	0	105	163	143	107	37	61
24. Tabir Barat	0	66	39	53	33	33	26
MERANGIN	941	1143	1 312	1 124	682	671	

Sumber : Dinas Pertanian Tanaman Pangan dan Hortikultura Kabupaten Merangin
Source : Agriculture Food Crop and Horticulture Office of Merangin Regency

TABEL
TABLE : 5.2.9

**Rata-rata Produksi Terung menurut Kecamatan
di Kabupaten Merangin, 2008-2014**

Yield Rate of Eggplant by District in Merangin Regency, 2008-2014

Kecamatan District	Rata-rata Produksi Yield Rate (Kw/Ha)						
	2008	2009	2010	2011	2012	2013	2014
(1)	(2)	(3)	(4)	(5)	(6)	(7)	(8)
1. Jangkat	40,37	0	0	0	0	0	2.73
2. Sungai Tenang	0	0	0	0	0	0	1.60
3. Muara Siau	39,55	40,14	40,14	33,89	0	21,78	41.00
4. Lembah Masurai	39,23	39,41	39,19	35,77	21,88	21,88	37.83
5. Tiang Pumpung	0	39,34	39,21	32,45	10,77	10,77	52.50
6. Pamenang	39,60	39,87	39,89	34,65	32,65	32,65	10.00
7. Pamenang Barat	0	39,91	38,87	36,45	36,85	36,85	9.20
8. Renah Pamenang	0	39,73	39,71	32,11	11,21	11,21	28.00
9. Pamenang Selatan	0	39,45	39,45	32,78	11,21	11,21	1.50
10. Bangko	38,66	39,08	39,08	31,99	21,78	21,78	26.77
11. Bangko Barat	0	38,82	38,74	35,89	11,21	11,21	12.57
12. Batang Mesumai	0	38,91	38,74	38,67	21,88	21,88	25.09
13. Nalo Tantan	0	38,52	38,51	32,11	12,65	12,65	39.20
14. Sungai Manau	39,08	39,56	0	0	0	10,77	7.00
15. Renah Pembarap	0	39,34	39,21	31,22	25,89	25,89	11.57
16. Pangkalan Jambu	0	39,14	39,01	31,89	10,77	10,77	-
17. Tabir	38,74	39,12	39,11	32,56	21,88	21,88	22.33
18. Tabir Ulu	38,12	38,56	38,49	31,25	11,21	11,21	31.00
19. Tabir Selatan	38,43	38,64	38,63	31,21	31,21	31,21	31.44
20. Tabir Ilir	0	38,55	38,41	31,10	10,77	10,77	35.83
21. Tabir Timur	0	38,72	38,65	34,78	32,78	32,78	25.31
22. Tabir Lintas	0	38,91	38,93	33,87	21,88	21,88	24.50
23. Margo Tabir	0	38,92	38,84	36,77	33,47	33,47	122.00
24. Tabir Barat	0	38,89	38,82	35,44	21,68	21,68	26.10
MERANGIN	38,89	39,25	38,94	34,45	20,68	26,81	

Sumber : Dinas Pertanian Tanaman Pangan dan Hortikultura Kabupaten Merangin

Source : Agriculture Food Crop and Horticulture Office of Merangin Regency

TABEL
TABLE : 5.2.10

**Luas Panen Kacang Panjang menurut Kecamatan
di Kabupaten Merangin, 2008-2014**
*Harvested Area of Long Bean by District
in Merangin Regency, 2008-2014*

Kecamatan District	Luas Panen Harvested Area (Ha)						
	2008	2009	2010	2011	2012	2013	2014
(1)	(2)	(3)	(4)	(5)	(6)	(7)	(8)
1. Jangkat	0	0	0	0	0	4	5
2. Sungai Tenang	0	0	0	0	0	5	7
3. Muara Siau	8	17	14	11	9	3	9
4. Lembah Masurai	16	8	11	9	8	7	15
5. Tiang Pumpung	0	4	13	11	10	5	11
6. Pamenang	63	31	39	39	21	24	22
7. Pamenang Barat	0	27	40	41	23	27	20
8. Renah Pamenang	0	9	11	9	5	6	5
9. Pamenang Selatan	0	4	12	10	5	6	4
10. Bangko	38	16	13	10	9	15	11
11. Bangko Barat	0	3	0	0	0	3	11
12. Batang Mesumai	0	6	20	27	26	15	14
13. Nalo Tantan	0	16	10	7	9	8	10
14. Sungai Manau	2	2	3	3	3	4	6
15. Renah Pembarap	0	4	12	14	12	6	10
16. Pangkalan Jambu	0	5	4	3	4	1	1
17. Tabir	69	20	23	20	15	9	9
18. Tabir Ulu	52	48	19	14	28	27	15
19. Tabir Selatan	60	47	57	49	38	49	44
20. Tabir Ilir	0	19	17	8	4	4	36
21. Tabir Timur	0	33	43	39	37	49	51
22. Tabir Lintas	0	19	22	22	13	11	32
23. Margo Tabir	0	34	45	45	34	15	27
24. Tabir Barat	0	26	27	27	20	26	18
MERANGIN	308	398	455	418	333	329	365

Sumber : Dinas Pertanian Tanaman Pangan dan Hortikultura Kabupaten Merangin
Source : Agriculture Food Crop and Horticulture Office of Merangin Regency

TABEL
TABLE : 5.2.11

**Produksi Kacang Panjang menurut Kecamatan
di Kabupaten Merangin, 2008-2014**
*Production of Long Bean by District in Merangin Regency,
2008-2014*

Kecamatan District	Produksi Production (Ton)						
	2008	2009	2010	2011	2012	2013	2014
(1)	(2)	(3)	(4)	(5)	(6)	(7)	(8)
1. Jangkat	0	0	0	0	0	8	1
2. Sungai Tenang	0	0	0	0	0	10	6
3. Muara Siau	16	33	27	22	18	6	16
4. Lembah Masurai	32	161	22	18	16	14	9
5. Tiang Pumpung	0	8	27	23	21	10	15
6. Pamenang	18	9	12	30	16	18	34
7. Pamenang Barat	0	7	12	26	14	17	29
8. Renah Pamenang	0	2	3	8	5	6	17
9. Pamenang Selatan	0	1	4	10	5	6	17
10. Bangko	75	31	26	20	18	30	30
11. Bangko Barat	0	5	0	0	0	6	25
12. Batang Mesumai	0	11	40	61	58	34	9
13. Nalo Tantan	0	31	20	14	18	16	24
14. Sungai Manau	4	4	6	6	6	8	8
15. Renah Pembarap	0	8	24	28	24	12	8
16. Pangkalan Jambu	0	10	8	6	8	2	0
17. Tabir	155	45	52	45	34	20	17
18. Tabir Ulu	103	94	38	28	55	53	80
19. Tabir Selatan	133	103	130	118	91	118	14
20. Tabir Ilir	0	42	38	16	8	8	145
21. Tabir Timur	0	73	97	88	84	111	14
22. Tabir Lintas	0	41	49	48	28	24	125
23. Margo Tabir	0	75	100	99	75	33	10
24. Tabir Barat	0	57	60	59	44	57	126
MERANGIN	535	851	794	773	646	627	1 275

Sumber : Dinas Pertanian Tanaman Pangan dan Hortikultura Kabupaten Merangin
Source : Agriculture Food Crop and Horticulture Office of Merangin Regency

Pertanian

TABEL : 5.2.12 **Rata-rata Produksi Kacang Panjang menurut Kecamatan di Kabupaten Merangin, 2008-2014**
TABLE : 5.2.12 *Yield Rate Production of Long Bean by District In Merangin Regency, 2008-2014*

Kecamatan District	Rata-rata Produksi Yield Rate (Ton/Ha)						
	2008	2009	2010	2011	2012	2013	2014
(1)	(2)	(3)	(4)	(5)	(6)	(7)	(8)
1. Jangkat	0	0	0	0	0	19,84	2,00
2. Sungai Tenang	0	0	0	0	0	19,84	9,00
3. Muara Siau	20,19	19,48	19,59	19,59	19,59	19,59	17,56
4. Lembah Masurai	20,00	20,14	20,16	20,16	20,16	20,16	6,00
5. Tiang Pumpung	0	20,42	20,64	20,64	20,64	20,64	13,18
6. Pamenang	2,86	2,92	2,97	7,58	7,58	7,58	15,41
7. Pamenang Barat	0	2,83	2,98	6,26	6,26	6,26	14,35
8. Renah Pamenang	0	2,86	2,89	9,23	9,23	9,23	34,20
9. Pamenang Selatan	0	2,93	2,97	10,21	10,21	10,21	41,75
10. Bangko	19,66	19,78	19,84	19,84	19,84	19,84	27,09
11. Bangko Barat	0	19,67	0	0	0	19,84	22,27
12. Batang Mesumai	0	19,77	19,76	22,49	22,49	22,49	6,36
13. Nalo Tantan	0	19,86	19,86	19,76	19,76	19,76	24,10
14. Sungai Manau	20,37	20,87	20,91	20,91	20,91	20,91	13,67
15. Renah Pembarap	0	20,37	20,31	20,31	20,31	20,31	7,60
16. Pangkalan Jambu	0	20,14	20,24	20,64	20,31	20,64	2,00
17. Tabir	22,48	22,58	22,64	22,64	22,64	22,64	18,67
18. Tabir Ulu	19,72	19,78	19,74	19,74	19,74	19,74	53,60
19. Tabir Selatan	22,10	22,10	22,89	24,00	24,00	24,00	3,27
20. Tabir Ilir	0	22,14	22,15	20,31	20,31	20,31	39,89
21. Tabir Timur	0	22,34	22,64	22,64	22,64	22,64	2,73
22. Tabir Lintas	0	22,06	22,16	21,89	21,89	21,89	38,91
23. Margo Tabir	0	22,10	22,19	22,00	22,00	22,00	3,78
24. Tabir Barat	0	22,18	22,25	22,00	22,00	22,00	69,83
MERANGIN	17,38	17,61	17,46	18,49	18,69	19,07	21,30

Sumber : Dinas Pertanian Tanaman Pangan dan Hortikultura Kabupaten Merangin
 Source : Agriculture Food Crop and Horticulture Office of Merangin Regency

TABEL : 5.2.13 **Produksi Buah-Buahan menurut Kecamatan di Kabupaten Merangin, 2014**
TABLE : 5.2.13 *Production of Fruits by Kind and District in Merangin Regency, 2014*

Kecamatan <i>District</i>	Produksi <i>Production (Ton)</i>			
	Alpukat <i>Avocado</i>	Jeruk <i>Oranges</i>	Mangga <i>Mango</i>	Rambutan <i>Rambutan</i>
(1)	(2)	(3)	(4)	(5)
1. Jangkat	613	0	0	0
2. Sungai Tenang	84	98	100	0
3. Muara Siau	12	0	134	78
4. Lembah Masurai	21	46	0	16
5. Tiang Pumpung	16	8	72	78
6. Pamenang	0	75	115	252
7. Pamenang Barat	165	227	193	0
8. Renah Pamenang	0	0	178	45
9. Pamenang Selatan	0	3	73	28
10. Bangko	6	0	19	254
11. Bangko Barat	14	0	300	628
12. Batang Mesumai	0	0	0	51
13. Nalo Tantan	0	0	0	26
14. Sungai Manau	25	2	0	0
15. Renah Pembarap	5	8	426	40
16. Pangkalan Jambu	52	0	90	846
17. Tabir	16	9	310	0
18. Tabir Ulu	0	0	150	354
19. Tabir Selatan	12	0	35	0
20. Tabir Ilir	1	0	681	135
21. Tabir Timur	0	0	0	0
22. Tabir Lintas	25	34	65	23
23. Margo Tabir	13	40	148	194
24. Tabir Barat	0	0	115	71
MERANGIN 2014	1 080	550	3 204	3 117
2012	1 074	74	553	1 100
2011	404	395	370	1 873
2010	191	415	335	217
2009	1380	781	1553	3987

Lanjutan Tabel /Continued Table 5.2.13

Kecamatan <i>District</i>	Produksi <i>Production (Ton)</i>			
	Duku <i>Lawson</i>	Durian <i>Durian</i>	Pisang <i>Banana</i>	Nenas <i>Pineapples</i>
(1)	(6)	(7)	(8)	(9)
1. Jangkat	0	1141	162	0
2. Sungai Tenang	35	131	88	0
3. Muara Siau	210	468	67	3
4. Lembah Masurai	5	240	205	12
5. Tiang Pumpung	27	172	77	2
6. Pamenang	0	121	165	0
7. Pamenang Barat	205	200	39	0
8. Renah Pamenang	0	0	511	3
9. Pamenang Selatan	0	0	251	0
10. Bangko	7	548	669	2
11. Bangko Barat	46	1020	135	4
12. Batang Mesumai	0	0	119	0
13. Nalo Tantan	0	10	479	1
14. Sungai Manau	25	230	520	0
15. Renah Pembarap	123	95	519	2
16. Pangkalan Jambu	2025	2909	717	0
17. Tabir	4720	0	235	78
18. Tabir Ulu	180	90	615	20
19. Tabir Selatan	0	0	80	10
20. Tabir Ilir	6046	240	232	16
21. Tabir Timur	0	0	319	23
22. Tabir Lintas	1750	60	97	27
23. Margo Tabir	1233	388	101	8
24. Tabir Barat	30	65	243	2
MERANGIN 2014	16 667	8 128	6 645	213
2012	171 022	3 494	562	1
2011	153 161	3 637	434	1
2010	64 609	2 546	714	1
2009	4229	1796	834	8

Sumber : Dinas Pertanian Tanaman Pangan dan Hortikultura Kabupaten Merangin
 Source : Agriculture Food Crop and Horticulture Office of Merangin Regency

TABEL
TABLE

: 5.3.1

**Luas Tanam Perkebunan Rakyat menurut Komoditi dan
Kecamatan di Kabupaten Merangin, 2014**
*Planted Area of Smallholder's Estates by Crops and District
in Merangin Regency, 2014*

Kecamatan <i>District</i>	Luas Tanaman <i>Area (Ha)</i>				
	Karet <i>Rubber</i>	Kelapa <i>Coconut</i>	Klp Hybrida <i>Hybrid Coconut</i>	Klp Sawit <i>Palm Oil</i>	Kopi <i>Coffee</i>
(1)	(2)	(3)	(4)	(5)	(6)
1. Jangkat	0	0	0	0	1498
2. Sungai Tenang	1596	39	0	7	1704
3. Muara Siau	10741	144	15	175	97
4. Lembah Masurai	4448	57	0	111	6968
5. Tiang Pumpung	4183	35	0	113	38
6. Pamenang	4417	192	96	11709	7
7. Pamenang Barat	4203	65	0	1172	2
8. Renah Pamenang	1100	90	18	7346	1
9. Pamenang Selatan	3355	96	19	4273	0
10. Bangko	4911	79	11	4877	20
11. Bangko Barat	5153	50	0	814	12
12. Batang Mesumai	4797	72	0	524	7
13. Nalo Tantan	4281	51	0	630	30
14. Sungai Manau	6642	83	27	149	87
15. Renah Pambarap	8261	55	5	480	149
16. Pangkalan Jambu	3179	106	12	87	94
17. Tabir	6941	164	39	2152	84
18. Tabir Ulu	6778	52	20	478	2
19. Tabir Selatan	518	41	42	10804	0
20. Tabir Ilir	15787	5	0	3003	0
21. Tabir Timur	6788	3	0	2318	0
22. Tabir Lintas	3003	81	9	479	0
23. Margo Tabir	5585	90	0	761	0
24. Tabir Barat	4246	157	0	452	0
MERANGIN 2014	121 413	1807	313	52 914	10 800
2013	130 919	1 845	344	52 177	10 787
2012	130 712	1 861	361	51 263	10 710
2011	129 687	1869	362	51 413	10 675
2010	125135	1 870	388	51061	10592
2009	124568	1899	385	50137	10577

Lanjutan Tabel /Continued Table 5.3.1

Kecamatan <i>District</i>	Luas Tanaman <i>Area (Ha)</i>			
	Kapuk <i>Kapok</i>	Kulit Manis <i>Cassia Vera</i>	Lada <i>Pepper</i>	Aren <i>Sugar Palm</i>
(1)	(7)	(8)	(9)	(11)
1. Jangkat	1	784	0	24
2. Sungai Tenang	1	960	0	12
3. Muara Siau	1	166	2	0
4. Lembah Masurai	0	1293	0	2
5. Tiang Pumpung	1	70	0	0
6. Pamenang	1	25	0	7
7. Pamenang Barat	1	15	0	0
8. Renah Pamenang	2	9	1	0
9. Pamenang Selatan	1	7	2	0
10. Bangko	0	7	0	0
11. Bangko Barat	1	11	0	9
12. Batang Mesumai	0	8	0	11
13. Nalo Tantan	0	0	0	11
14. Sungai Manau	2	297	0	0
15. Renah Pambarap	2	218	0	0
16. Pangkalan Jambu	2	260	0	0
17. Tabir	2	0	0	13
18. Tabir Ulu	2	42	0	0
19. Tabir Selatan	0	0	1	0
20. Tabir Ilir	2	0	0	8
21. Tabir Timur	2	0	1	0
22. Tabir Lintas	2	0	0	1
23. Margo Tabir	0	0	0	0
24. Tabir Barat	1	159	0	0
MERANGIN2014	27	4 331	7	98
2013	33	2 202	7	103
2012	34	5 017	7	103
2011	34	5 015	5	99
2010	36	5 283	6	101
2009	36	4 983	3	100

Lanjutan Tabel /Continued Table 5.3.1

Kecamatan District	Luas Tanaman Planted Area (Ha)			
	Coklat Cacao	Pinang Areca Nut	Kemiri Candle Nut	Nilam
(1)	(13)	(14)	(15)	(16)
1. Jangkat	17	2	9	207
2. Sungai Tenang	6	17	9	903
3. Muara Siau	6	0	0	0
4. Lembah Masurai	31	5	0	263
5. Tiang Pumpung	0	0	0	0
6. Pamenang	3	13	14	0
7. Pamenang Barat	0	0	3	0
8. Renah Pamenang	2	7	3	0
9. Pamenang Selatan	0	14	2	0
10. Bangko	31	18	0	0
11. Bangko Barat	8	8	0	0
12. Batang Mesumai	0	16	0	0
13. Nalo Tantan	9	9	0	0
14. Sungai Manau	5	15	2	0
15. Renah Pembarap	1	5	0	0
16. Pangkalan Jambu	0	0	0	0
17. Tabir	0	25	0	0
18. Tabir Ulu	4	35	0	0
19. Tabir Selatan	8	7	0	0
20. Tabir Ilir	0	12	0	0
21. Tabir Timur	1	0	0	0
22. Tabir Lintas	0	5	0	0
23. Margo Tabir	19	7	0	0
24. Tabir Barat	15	41	0	0
MERANGIN2014	166	261	42	1 373
2013	163	276	45	1 374
2012	156	300	44	1 368
2011	145	294	37	1 359
2010	165	313	56	1 341
2009	133	284	37	1 297

Sumber : Dinas Perkebunan dan Kehutanan Kabupaten Merangin

Source : Plantation and Forestry Office of Merangin Regency

TABEL
TABLE : 5.3.2

**Produksi Perkebunan Rakyat menurut Jenis Tanaman
di Kabupaten Merangin, 2009-2014**

*Production of Smallholder Estate by Kind of Plant
in Merangin Regency, 2009- 2014*

Jenis Komoditi <i>Kind of Plant</i>	Produksi <i>Production (Ton)</i>					
	2009	2010	2011	2012	2013	2014
(1)	(2)	(3)	(4)	(5)	(6)	(7)
1. Karet/Rubber	50 529	52 529	56 514	59 956	60 772	61 360
2. Kelapa/Coconut	871	899	902	909	908	886
3. Kelapa Hybrida	108	108	102	106	104	99
4. Kelapa Sawit/palm Oil	153 127	161 796	171 304	173 922	175 320	211 315
5. Kopi	5 773	6 159	6 225	6 416	6 498	6 577
6. Kapuk	21	21	21	19	19	17
7. Kulit Manis	4 024	4 348	4 348	4 380	3 396	3 003
8. Lada	1	1	2	3	3	3
9. Aren	23	23	26	34	34	41
10. Coklat	30	34	36	43	48	53
11. Pinang	208	241	252	270	241	219
12. Kemiri	16	16	16	21	21	18
13. Nilam	87	95	101	122	148	165
14. Jarak Pagar	105	50	0	0	0	0
15. Tembakau	0	0	0	68	27	25

Sumber : Dinas Perkebunan dan Kehutanan Kabupaten Merangin

Source : *Plantation and Forestry Office of Merangin Regency*

TABEL
TABLE : 5.3.3

Luas dan Produktivitas Perkebunan Besar Kelapa Sawit menurut Jenis Kebundi Kabupaten Merangin, 2014
Area and Production of Palm Oil Estates by Kind of Garden in Merangin Regency, 2014

Jenis Kebun <i>Kind of Garden</i>	Luas Area (Ha)	Produktivitas <i>Productivity (Ton/ha)</i>
(1)	(2)	(3)
Plasma	6013,11	2,52
Inti	-	-
KKPA	1064,53	1,070

Sumber : Dinas Perkebunan dan Kehutanan Kabupaten Merangin
Source : *Plantation and Forestry Office of Merangin Regency*

TABEL
TABLE : 5.3.4

**Perkembangan Tanaman Karet Tua di Kabupaten Merangin,
2010-2014**

Growth of The Old Rubber in Merangin Regency, 2010-2014

Kecamatan <i>District</i>	Luas Tanaman <i>Planted Area (Ha)</i>				
	2010	2011	2012	2013	2014
(1)	(2)	(3)	(4)	(5)	(6)
1. Jangkat	0	0	0	0	0
2. Sungai Tenang	200	52	54	3	6
3. Muara Siau	753	750	740	675	575
4. Lembah Masurai	32	21	15	5	7
5. Tiang Pumpung	408	343	323	268	200
6. Pamenang	145	154	129	116	96
7. Pamenang Barat	126	118	108	61	54
8. Renah Pamenang	384	100	84	59	49
9. Pamenang Selatan	164	155	533	447	431
10. Bangko	806	735	697	636	608
11. Bangko Barat	850	775	767	703	683
12. Batang Mesumai	1771	1 462	1 450	1385	1335
13. Nalo Tantan	662	658	631	595	550
14. Sungai Manau	2050	1 889	1 861	1807	1777
15. Renah Pembarap	2321	2 125	2 084	1992	1902
16. Pangkalan Jambu	1290	1 285	1 264	1231	1204
17. Tabir	591	540	530	522	507
18. Tabir Ulu	2679	2 600	2 585	2555	2510
19. Tabir Selatan	23	20	18	16	0
20. Tabir Ilir	2007	1 922	1 890	1880	1885
21. Tabir Timur	683	678	596	566	548
22. Tabir Lintas	1122	1 130	1 080	1035	1005
23. Margo Tabir	578	490	483	148	169
24. Tabir Barat	5720	5 500	5 457	5447	5400
Jumlah	25365	23 502	5725,67	22 152	21 501

Sumber : Dinas Perkebunan dan Kehutanan Kabupaten Merangin

Source : *Plantation and Forestry Office of Merangin Regency*

TABEL : 5.4.1 **Luas Kawasan Hutan menurut Fungsinya di Kabupaten Merangin**
TABLE : 5.4.1 *Forest Area in Merangin Regency by Function*

	Kawasan Hutan <i>Forest</i>	Luas Area (Ha)	Persentase <i>Percentage</i>
	(1)	(2)	(3)
1.	Taman Nasional Kerinci Seblat	135 206	17,61
2.	Hutan Lindung/ <i>Protected Forest</i>	36 734	4,78
3.	Hutan Produksi Terbatas	49 956	6,51
4.	Hutan Produksi/ <i>Production Forest</i>	122 115	15,90
5.	Areal Penggunaan Lain (Bukan Kawasan Hutan)/ <i>Other Forest</i>	423 879	55,20
MERANGIN		767 890	100,00

Sumber : Dinas Perkebunan dan Kehutanan Kabupaten Merangin
 Source : *Plantation and Forestry Office of Merangin Regency*

TABEL : 5.4.2 **Produksi Hasil Hutan menurut Jenis Produksi di Kabupaten Merangin, 2004-2013**
TABLE : 5.4.2 *Production Forest by Kind of Plant in Merangin Regency, 2004-2013*

Tahun Year	Jenis Produksi Kind Of Plant				
	Kayu Bulat (M ³) Log	Kayu Olahan (M ³) Sawn Logs	Rotan (Ton) Rattan	Damar (Ton) Latex	Veneer (M ³)
(1)	(2)	(3)	(4)	(5)	(6)
2004	18362,51	10 358,01	77900	44	0
2005	36484,31	25 993,03	29500	12	0
2006	31085,63	21654,08	19524	20	0
2007	24716,27	1 973,12	9500	0	13 414,64
2008	10385,97	1 190,08	20000	0	4 946,11
2009	8675,25	6072,68	0	0	845,75
2010	10972,40	786,88	0	0	1 358,33
2011	44 020,47	10455,99	1 000	0	4 097,43
2012	1 017 568,3	7 716,00	0	0	0
2013	3 030,99	3 913,02	6 000	0	923,63

Sumber : Dinas Perkebunan dan Kehutanan Kabupaten Merangin
 Source : *Plantation and Forestry Office of Merangin Regency*

TABEL :5.4.3 **Produksi Hasil Hutan menurut Jenis Produksi dan Bulan di Kabupaten Merangin,2013**
TABLE :5.4.3 *Production Forest by Kind of Plant and Month in Merangin Regency, 2013*

Bulan Month	Jenis Produksi Kind of Plant				
	Kayu Bulat (M ³) Log	Kayu Olahan (M ³) Sawn Log	Rotan (Btg) Rattan	Damar (Ton) Rubber	Veneer (M ³)
(1)	(2)	(3)	(4)	(5)	(6)
1. Januari/January	271,58	443,6157	2000	0	5,61
2. Pebruari/February	816,60	389,1743	...	0	...
3. Maret/Maret	5,61	568,1333	...	0	...
4. April/April	161,10	176,4588	...	0	5,04
5. Mei/Mey	5,98	395,3763	1000	0	5,98
6. Juni/June	791,15	795,0194	...	0	107,00
7. Juli/July	282,32	143,9293	...	0	97,00
8. Agustus/August	96,55	38,9322	3000	0	102,00
9. September/September	93,21	278,9065	...	0	94,00
10. Oktober/October	181,94	139,9486	...	0	182,00
11. Nopember/November	158,00	183,1337	...	0	158,00
12. Desember/December	166,95	9,9987	...	0	167,00
MERANGIN 2013	3 030,99	3 913,02	6000	0	923,63
2012	1 017 568,29	10 762,04	0	0	615,17
2011	43 960,47	823,04	1 000	0	4 097,43
2010	10972,40	9270,26	0	0	1 358,33
2009	8675,25	786,88	0	0	845,75
2008	10385,97	6.072,68	20000	0	4 946,11

Sumber : Dinas Perkebunan dan Kehutanan Kabupaten Merangin

Source : *Plantation and Forestry Office of Merangin Regency*

TABEL
TABLE : 5.5.1

**Populasi Ternak dan Unggas menurut Jenis Ternak
di Kabupaten Merangin, 2010-2014**
*Population Livestock and Poultry by Kind in Merangin Regency,
2010-2014*

Jenis Ternak <i>Kind of Cattle</i>	Populasi <i>Population</i>				
	2010	2011	2012	2013	2014
(1)	(2)	(3)	(4)	(5)	(6)
1. Sapi	16 676	14 732	16 096	14 322	15 431
2. Kerbau	10 578	4 855	5 303	4 435	5 038
3. Kuda	318	261	-	-	-
4. Kambing	20 915	27 951	32 329	33 332	34 127
5. Domba	7 293	8 663	9 381	9 382	12 111
6. Ayam buras	328 377	359 793	656 422	677 786	862 480
7. Ayam petelur	-	-	-	-	-
8. Ayam pedaging	204 644	159 063	269 888	303 097	1 257 706
9. Itik	33 035	25 373	29 103	32 408	28 055

Sumber : Dinas Peternakan dan Perikanan Kabupaten Merangin
Source : *Livestock and FisheriesOffice of Merangin Regency*

TABEL : 5.5.2 **Banyaknya Ternak Besar dan Kecil di Kabupaten Merangin,2014**
TABLE : 5.5.2 *Number of Big and Small Livestock in Merangin Regency, 2014*

Kecamatan <i>District</i>	Jenis Ternak <i>Kind Of Cattle</i>			
	Sapi <i>Cow</i>	Kerbau <i>Buffalo</i>	Kambing <i>Goat</i>	Domba <i>Sheep</i>
(1)	(2)	(3)	(4)	(5)
1. Jangkat	819	240	450	335
2. Sungai Tenang	61	176	620	303
3. Muara Siau	100	276	2 450	1 282
4. Lembah Masurai	23	4	637	862
5. Tiang Pumpung	56	193	790	457
6. Pamenang	2 464	531	5 172	542
7. Pamenang Barat	1 328	17	750	365
8. Renah Pamenang	1 591	5	885	-
9. Pamenang Selatan	424	125	980	-
10. Bangko	210	147	780	122
11. Bangko Barat	528	-	920	258
12. Batang Masumai	131	367	850	860
13. Nalo Tantan	104	207	580	761
14. Sungai Marau	382	495	1 117	342
15. Renah Pembarap	48	55	567	442
16. Pangkalan Jambu	665	64	641	402
17. Tabir	125	521	3 600	2 500
18. Tabir Ulu	30	673	2 800	169
19. Tabir Selatan	3 758	1	3 550	-
20. Tabir Ilir	657	42	920	220
21. Tabir Timur	665	123	3 415	776
22. Tabir Lintas	144	8	462	189
23. Margo Tabir	1 109	103	565	540
24. Tabir Barat	9	665	626	384
MERANGIN 2014	15 431	5 038	34 127	12 111
2013	14 322	4 435	33 332	9 382
2012	16 096	5 303	32 329	9 381

Sumber : Dinas Peternakan dan Perikanan Kabupaten Merangin
 Source : *Livestock and Fisheries Office of Merangin Regency*

TABEL
TABLE

: 5.5.3

Populasi Unggas di Kabupaten Merangin, 2014
Population of Poultry in Merangin Regency, 2014

Kecamatan <i>District</i>	Jenis Unggas/Kind Of Poultry (Ekor/Head)		
	Ayam buras <i>VillageHen</i>	Ayam Pedaging <i>Broiler</i>	Itik <i>Duck</i>
(1)	(2)	(3)	(5)
1. Jangkat	27 600	22 450	382
2. Sungai Tenang	25 950	18 600	10
3. Muara Siau	29 580	15 650	347
4. Lembah Masurai	25 505	13 650	753
5. Tiang Pumpung	32 540	33 500	304
6. Pamenang	78 015	55 800	766
7. Pamenang Barat	52 550	52 400	822
8. Renah Pamenang	26 300	35 256	326
9. Pamenang Selatan	38 991	25 300	216
10. Bangko	74 761	350 500	4 553
11. Bangko Barat	28 750	320 540	1 101
12. Batang Masumai	29 320	60 671	1 300
13. Nalo Tantan	26 482	25 800	835
14. Sungai Manau	23 101	22 600	6597
15. Renah Pembarap	39 610	12 560	3807
16. Pangkalan Jambu	38 106	35 020	3946
17. Tabir	35 850	32 650	603
18. Tabir Ulu	38 450	35 820	455
19. Tabir Selatan	37 600	15 850	782
20. Tabir Ilir	28 700	25 600	354
21. Tabir Timur	29 149	23 540	1 528
22. Tabir Lintas	28 650	12 500	1 339
23. Margo Tabir	35 650	10 850	1 434
24. Tabir Barat	31 270	-	2 019
MERANGIN2014	862 480	1 257 107	28 055
2013	677 786	303 098	38 678
2012	656 422	269 888	29 103

Sumber : Dinas Peternakan dan Perikanan Kabupaten Merangin
 Source : *Livestock and FisheriesOffice of Merangin Regency*

TABEL : 5.5.4 **Produksi Daging dan Telur di Kabupaten Merangin, 2010-2014**
TABLE : 5.5.4 *Production of Meat and Egg in Merangin Regency, 2010-2014*

Produksi Production	2010	2011	2012	2013	2014
(1)	(2)	(3)	(4)	(5)	(6)
1. Daging/Meat					
a. Sapi/Cow	704 480	657 651	669 188	552 735	642 949
b. Kerbau/Buffalo	220 728	222 704	215 791	211 840	97 937
c. Kambing/Goat	38 786,52	38 823	39 090	39 423	41 036
d. Domba/Sheep	14 370	7 042	10 513	10 613	8 012
e. Ayam Buras/Local Hen	854 48	206 365	219 865	429 793	395 550
f. Ayam Petelur/Layer	-	-	-	-	624 747
g. Ayam Pedaging/Broiler	487 968	405 150	406 825	176 109	1 184 835
h. Itik/Duck	16 563,06	14 593,79	13 741	10 697	52 637
2. Telur (Butir)/Egg					
a. Ayam Buras/Local Hen	141 828	181 748	264 485	316 133	-
b. Itik/Duck	127 395	131 858	138 140	149 294	-

Sumber : Dinas Peternakan dan Perikanan Kabupaten Merangin
 Source : *Livestock and Fisheries Office of Merangin Regency*

Catatan:

*) Jumlah telur yang masuk dari luar Kabupaten Merangin

TABEL : 5.5.5 **Banyaknya Pemotongan Ternak menurut Jenis Kelamin di Luar RPH di Kabupaten Merangin, 2014**
TABLE : 5.5.5 *Number of Livestock Slaughtered in Out of RPH in Merangin Regency, 2014*

Kecamatan <i>District</i>	Ternak/Animal Livestock					
	Sapi/Cattle			Kerbau/Buffalo		
	Jantan	Betina	Jumlah	Jantan	Betina	Jumlah
(1)	(2)	(3)	(4)	(5)	(6)	(7)
1. Jangkat	83	12	95	38	12	50
2. Sungai Tenang	39	5	44	26	5	31
3. Muara Siau	29	6	35	44	6	50
4. Lembah Masurai	20	-	20	1	-	1
5. Tiang Pumpung	6	3	9	44	8	52
6. Pamenang	155	50	205	97	21	118
7. Pamenang Barat	106	20	126	-	-	-
8. Renah Pamenang	140	60	200	-	-	-
9. Pamenang Selatan	78	5	83	6	-	6
10. Bangko	45	5	50	56	5	61
11. Bangko Barat	225	25	250	-	-	-
12. Batang Masumai	8	5	13	108	12	120
13. Nalo Tantan	45	-	45	7	-	7
14. Sungai Manau	53	25	78	102	8	110
15. Renah Pembarap	43	9	61	18	3	21
16. Pangkalan Jambu	57	45	102	11	0	11
17. Tabir	162	45	207	175	25	200
18. Tabir Ulu	5	-	5	87	18	105
19. Tabir Selatan	185	85	270	-	-	-
20. Tabir Ilir	98	15	113	6	-	6
21. Tabir Timur	89	10	99	40	10	50
22. Tabir Lintas	24	-	24	-	-	-
23. Margo Tabir	100	10	110	18	10	28
24. Tabir Barat	2	-	2	119	5	124
MERANGIN 2014	1 790	451	2 241	1 005	151	1 156
2013	1857	610	2467	661	220	821
2012	1857	610	2467	601	220	821

Sumber : Dinas Peternakan dan Perikanan Kabupaten Merangin
 Source : Livestock and Fisheries Office of Merangin Regency

TABEL
TABLE : 5.5.6

Banyaknya Pemotongan Ternak menurut Jenis Kelamin di Dalam RPH di Kabupaten Merangin, 2014
Number of Livestock Slaughtered in RPH in Merangin Regency, 2014

RPH	Jenis ternak/Kind Of Animals					
	Sapi/Cattle			Kerbau/Buffalo		
	Jantan	Betina	Jumlah	Jantan	Betina	Jumlah
(1)	(2)	(3)	(4)	(5)	(6)	(7)
1. RPH Bangko	1050	150	1 200	81	-	81
2.. Luar RPH	1790	451	2 241	1 005	151	1156
Jumlah 2014	2 840	601	3 441	1 086	151	1 237
2013	1047	841	1 886	128	120	248
2012	1047	841	1888	128	120	248

Sumber : Dinas Peternakan dan Perikanan Kabupaten Merangin
Source : Livestock and Fisheries Office of Merangin Regency

TABEL : 5.6.1 **Jumlah Rumah Tangga Perikanan menurut Kecamatan di Kabupaten Merangin, 2014**
TABLE : 5.6.1 **Number of Fishery Household by District in Merangin Regency, 2014**

Kecamatan <i>District</i>	Rumah Tangga Perikanan <i>Fishery Household</i>				Jumlah <i>Total</i>
	Perairan umum	Kolam	KJA	Mina Padi	
(1)	(2)	(3)	(4)	(5)	(6)
1. Jangkat	89	140	2	-	231
2. Sungai Tenang	56	78	-	-	134
3. Muara Siau	144	57	-	-	201
4. Lembah Masurai	65	85	-	-	150
5. Tiang Pumpung	60	32	-	-	92
6. Pamenang	132	327	18	-	552
7. Pamenang Barat	47	260	34	-	391
8. Renah Pamenang	35	186	15	-	247
9. Pamenang Selatan	45	183	9	-	262
10. Bangko	89	174	-	-	263
11. Bangko Barat	46	54	-	-	100
12. Batang Masumai	40	49	2	-	91
13. Nalo Tantan	40	76	2	-	118
14. Sungai Manau	49	123	-	15	187
15. Renah Pembairap	62	75	4	-	141
16. Pangkalan Jambu	50	55	-	2	107
17. Tabir	91	153	10	-	276
18. Tabir Ulu	200	49	1	-	250
19. Tabir Selatan	27	127	6	-	168
20. Tabir Ilir	18	93	13	-	129
21. Tabir Timur	7	62	12	-	81
22. Tabir Lintas	59	85	43	-	198
23. Margo Tabir	13	58	7	-	103
24. Tabir Barat	36	40	-	-	76
MERANGIN 2014	1 500	2 621	178	17	4 548

Sumber : Dinas Peternakan dan Perikanan Kabupaten Merangin
 Source :Livestock and FisheriesOffice of Merangin Regency

TABEL : 5.6.2 **Banyaknya Jenis Alat Penangkapan Ikan menurut Kecamatan di Kabupaten Merangin, 2014**
TABLE : 5.6.2 **Number of Fishing Equipment of Type and District in Merangin Regency, 2014**

	Kecamatan <i>District</i>	Jenis Alat Tangkap/ <i>Type Net Trap</i>				Rawai Set Long Line
		Jaring Hanyut <i>Drift Gill Net</i>	Jaring Tetap <i>Set Gill Net</i>	Anco <i>Portable Lift Net</i>	Serok <i>Scoop Nets</i>	
	(1)	(2)	(3)	(4)	(5)	(6)
1.	Jangkat	19	448	15	31	2
2.	Sungai Tenang	44	116	0	23	0
3.	Muara Siau	0	37	0	0	0
4.	Lembah Masurai	9	42	0	0	0
5.	Tiang Pumpung	0	52	0	5	160
6.	Pamenang	95	152	4	44	76
7.	Pamenang Barat	32	31	0	12	4
8.	Renah Pamenang	0	0	0	0	0
9.	Pamenang Selatan	3	11	1	0	2
10.	Bangko	96	65	0	105	16
11.	Bangko Barat	11	35	5	12	0
12.	Batang Mesumai	0	0	0	0	2
13.	Nalo Tantan	2	0	0	0	0
14.	Sungai Manau	3	34	1	0	130
15.	Renah Pemasarap	19	46	0	0	168
16.	Pangkalan Jambu	10	13	2	0	114
17.	Tabir	27	32	6	10	53
18.	Tabir Ulu	190	214	7	0	121
19.	Tabir Selatan	0	19	1	0	0
20.	Tabir Ilir	11	35	0	12	0
21.	Tabir Timur	7	13	4	5	5
22.	Tabir Lintas	14	30	0	8	0
23.	Margo Tabir	0	1	0	0	0
24.	Tabir Barat	22	26	0	6	10
MERANGIN 2014		614	1 452	46	273	863
	2013	603	582	187	252	536
	2012	603	582	187	252	536
	2011	616	629	179	295	473
	2010	538	554	179	295	473
	2009	436	538	179	295	473

Lanjutan Tabel /Continued Table 5.6.2

Kecamatan <i>District</i>	Jenis Alat Tangkap/ <i>Type Net Trap</i>			
	Pancing <i>Hooks and line</i>	Bubu <i>Portable Traps</i>	Jala <i>Net</i>	Lainnya <i>Other</i>
(1)	(7)	(8)	(9)	(10)
1. Jangkat	142	70	72	33
2. Sungai Tenang	96	0	60	51
3. Muara Siau	7	2	99	59
4. Lembah Masurai	279	60	37	146
5. Tiang Pumpung	17	0	33	2
6. Pamenang	352	14	87	21
7. Pamenang Barat	262	7	27	0
8. Renah Pamenang	521	0	0	10
9. Pamenang Selatan	119	29	25	0
10. Bangko	211	53	121	15
11. Bangko Barat	41	59	51	40
12. Batang Mesumai	37	3	21	0
13. Nalo Tantan	26	1	5	34
14. Sungai Manau	46	8	68	73
15. Renah Pembarap	75	13	78	26
16. Pangkalan Jambu	115	3	77	73
17. Tabir	48	25	45	41
18. Tabir Ulu	372	100	205	202
19. Tabir Selatan	26	0	0	2
20. Tabir Ilir	41	59	51	40
21. Tabir Timur	18	10	10	16
22. Tabir Lintas	122	1	29	0
23. Margo Tabir	34	0	11	0
24. Tabir Barat	35	12	20	35
MERANGIN 2014	3 042	529	1 282	919
2013	1303	765	656	535
2012	956	765	654	535
2011	872	721	704	637
2010	774	685	657	489
2009	729	651	582	489

TABEL : 5.6.3 **Banyaknya Produksi Ikan di Perairan Umum menurut Kecamatan di Kabupaten Merangin, 2014**
TABLE : 5.6.3 *Fisheries Production in Public Water by District in Merangin Regency, 2014*

Kecamatan <i>District</i>	Produksi <i>Production(Ton)</i>
(1)	(2)
1. Jangkat	46,31
2. Sungai Tenang	48,36
3. Muara Siau	68,22
4. Lembah Masurai	23,00
5. Tiang Pumpung	49,50
6. Pamenang	84,20
7. Pamenang Barat	33,74
8. Renah Pamenang	22,49
9. Pamenang Selatan	28,30
10. Bangko	56,24
11. Bangko Barat	23,60
12. Batang Mesumai	21,65
13. Nalo Tantan	20,45
14. Sungai Manau	36,53
15. Renah Pembarap	44,00
16. Pangkalan Jambu	34,00
17. Tabir	57,29
18. Tabir Ulu	109,44
19. Tabir Selatan	13,00
20. Tabir Ilir	15,68
21. Tabir Timur	6,77
22. Tabir Lintas	28,00
23. Margo Tabir	16,00
24. Tabir Barat	35,70
MERANGIN 2014	922,47
2013	912,57
2012	904,46
2011	886,79
2010	912,25
2009	1094,58

Sumber : Dinas Peternakan dan Perikanan Kabupaten Merangin
 Source : *Livestock and Fisheries Office of Merangin Regency*

TABEL
TABLE : 5.6.4

**Luas Budi Daya di Kolam, Keramba dan Sawah
di Kabupaten Merangin, 2013**
Area Fresh Water and Rice Field in Merangin Regency, 2013

Kecamatan <i>District</i>	Luas/Area		
	Kolam (Ha) <i>Fresh Water (Ha)</i>	Keramba (Unit) <i>Cage (Units)</i>	Sawah (Ha) <i>Rice Field (Ha)</i>
(1)	(2)	(3)	(4)
1. Jangkat	17,89	2	0
2. Sungai Tenang	6,88	0	0
3. Muara Siau	6,56	0	0
4. Lembah Masurai	9,34	0	0
5. Tiang Pumpung	3,57	0	0
6. Pamenang	22,03	49	0
7. Pamenang Barat	31,24	56	0
8. Renah Pamenang	20,45	35	0
9. Pamenang Selatan	17,83	10	0
10. Bangko	17,82	0	0
11. Bangko Barat	6,29	0	0
12. Batang Mesumai	13,02	8	0
13. Nalo Tantan	4,78	2	0
14. Sungai Manau	23,98	2	2,25
15. Renah Pembarap	9,29	8	0
16. Pangkalan Jambu	14,69	0	0,80
17. Tabir	16,98	10	0
18. Tabir Ulu	5,48	2	0
19. Tabir Selatan	18,96	6	0
20. Tabir Ilir	8,54	24	0
21. Tabir Timur	8,14	24	0
22. Tabir Lintas	13,76	112	0
23. Margo Tabir	12,65	0	0
24. Tabir Barat	4,12	0	0
MERANGIN 2014	314,29	350	3,05
2013	310,88	342	5,76
2012	305,67	340	6,79
2011	295,91	336	8,43
2010	286,1	330	8,39
2009	251,18	270	18,99

Sumber : Dinas Peternakan dan Perikanan Kabupaten Merangin
Source : *Livestock and Fisheries Office of Merangin Regency*

TABEL : 5.6.5 **Produksi Budi Daya Ikan di Kolam, Keramba dan Sawah di Kabupaten Merangin, 2014**
TABLE : 5.6.5 *Fisheries Production in Fresh Water, Pounds fields and Rice Fields in Merangin Regency, 2014*

Kecamatan District	Produksi/Production(Ton)		
	Ikan Kolam Fresh Water Fish	Ikan Keramba Cage Fish	Ikan Sawah/Paddy Field Fish
(1)	(2)	(3)	(4)
1. Jangkat	54,50	0,60	0
2. Sungai Tenang	36,00	0	0
3. Muara Siau	34,60	0	0
4. Lembah Masurai	49,19	0	0
5. Tiang Pumpung	19,68	0	0
6. Pamenang	108,50	16,43	0
7. Pamenang Barat	98,89	18,32	0
8. Renah Pamenang	63,97	15,70	0
9. Pamenang Selatan	56,55	4,50	0
10. Bangko	59,78	0	0
11. Bangko Barat	36,43	0	0
12. Batang Mesumai	21,72	3,60	0
13. Nalo Tantan	23,54	0,70	0
14. Sungai Marau	76,88	0,70	3,56
15. Renah Pembarap	50,80	3,90	0
16. Pangkalan Jambu	25,45	0	1,40
17. Tabir	53,23	7,90	0
18. Tabir Ulu	17,58	0,80	0
19. Tabir Selatan	45,35	2,90	0
20. Tabir Ilir	26,06	10,50	0
21. Tabir Timur	17,53	9,80	0
22. Tabir Lintas	34,12	50,86	0
23. Margo Tabir	29,44	4,70	0
24. Tabir Barat	22,21	0	0
MERANGIN 2014	1 062,00	151,91	4,96
2013	1 018,73	139,89	5,96
2012	988,43	134,73	6,71
2011	929,80	137,75	6,28
2010	893,04	79,73	3,21

Sumber : Dinas Peternakan dan Perikanan Kabupaten Merangin

Source : Livestock and Fisheries Office of Merangin Regency

TABEL
TABLE : 5.6.6

Kebutuhan Benih Ikan di Kabupaten Merangin, 2009-2014
Number of Fish Baby Needs in Merangin Regency by Kind, 2009-2014

Jenis Bibit Ikan <i>Kind</i>	Tahun <i>Years</i>					
	2009	2010	2011	2012	2013	2014
(1)	(2)	(3)	(4)	(5)	(6)	(7)
1. Balai Benih Ikan Hias	1 200 750	1 210 500	1 242 500	1 261 635	1 282 200	1 150 000
2. Unit Pembenihan Rakyat	1 772 079	1 805 100	1 838 500	1 948 580	2 087 700	2 145 000
3. Luar Daerah	798 220	811 500	826 500	842 699	915 500	1 073 800
<i>Jumlah/Total</i>	2 572 250	3 827 400	3 903 500	4 052 914	4 285 400	4 368 800

Sumber : Dinas Peternakan dan Perikanan Kabupaten Merangin
Source : *Livestock and Fisheries Office of Merangin Regency*

BAB 6 INDUSTRI, PERTAMBANGAN, DAN ENERGI

<http://merit.bps.go.id>



**BAB 6
INDUSTRI, PERTAMBANGAN,
DAN ENERGI**

6.1 Perindustrian

Jumlah usaha industri di Kabupaten Merangin pada tahun 2014 mencapai 1533 unit, meningkat dari tahun sebelumnya. Jumlah tenaga kerja juga mengalami peningkatan yakni sebesar 10,68 persen (Tabel 6.1.4).

6.2 Pertambangan dan Energi

Pertambangan adalah suatu kegiatan pengambilan endapan bahan galian berharga dan bernilai ekonomis dari dalam kulit bumi, di bawah permukaan bumi dan di bawah permukaan air.

6.3 Listrik dan Air Minum

Nilai Penjualan Tenaga Listrik oleh PLN Bangko per bulan dapat dilihat di table 6.3.2

Produksi air minum oleh PDAM Tirta Buana dari tahun 2008 ke tahun 2014 dapat dilihat pada tabel 6.4.2.

**BAB 6
INDUSTRY, MINERAL RESOURCES,
AND ENERGY**

6.1 Manufacturing

Number of establishment in Merangin Regency 2014 was 1533 unit, this is increased from the previous year. The employment of industry were increased 10,68 percent (Table 6.1.4).

6.3 Energy and Mineral Resources

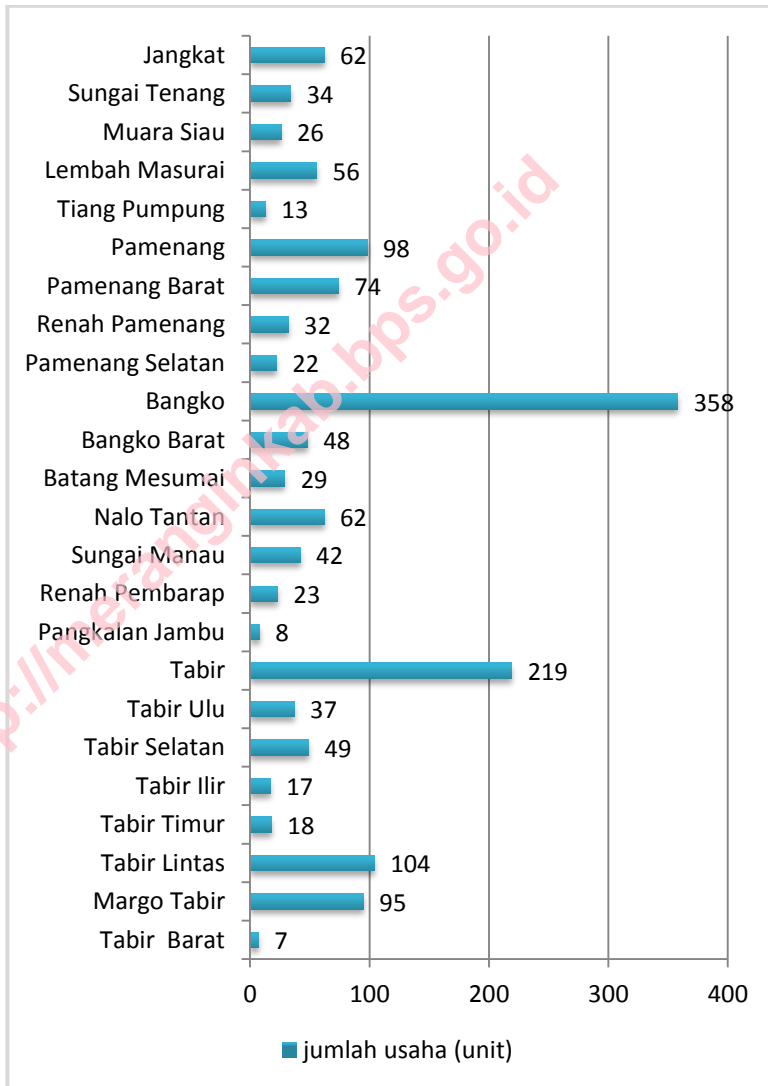
Mining is an activating of taking deposits of precious and economically valuable minerals from the earth's crust, below the earth's surfaces and below the water surfaces.

6.3 Electricity and Water Supply

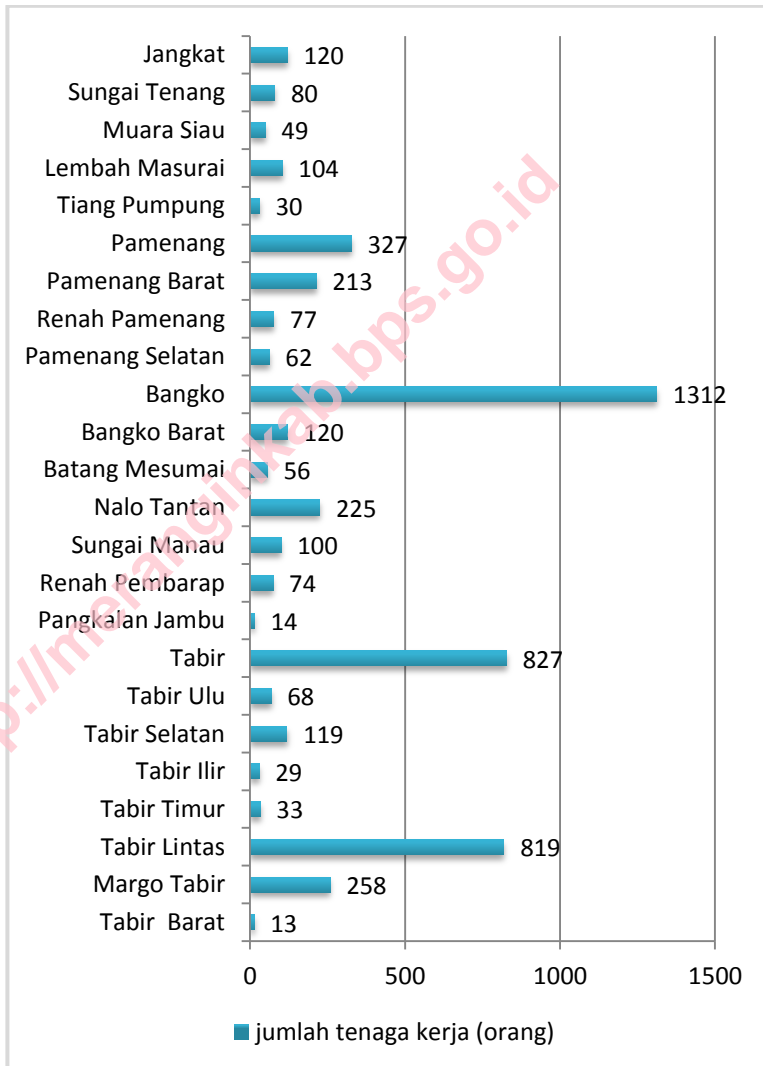
The value of Electricity supply by PLN Bangko can be found in table 6.3.2

The production of water supply of Merangin Regency in 2008 up to 2014 can be seen in table 6.4.2.

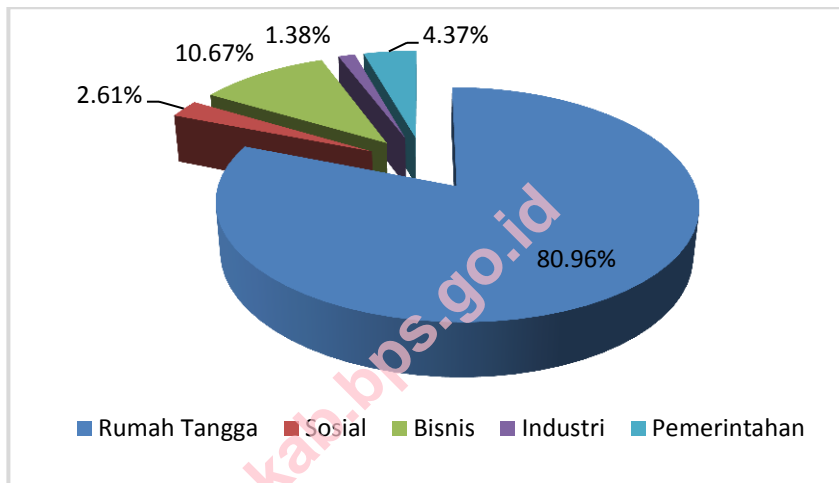
Gambar 6.1 Jumlah Perusahaan Industri Aneka Usaha menurut Kecamatan di Kabupaten Merangin, 2014
Number of Manufacturing Establishment by District in Merangin Regency, 2014



Gambar 6.2 Jumlah Tenaga Kerja pada Perusahaan Industri Aneka Usaha menurut Kecamatan di Kabupaten Merangin, 2014
Number of Labor of Manufacturing Establishment by District in Merangin Regency, 2014



Gambar 6.3 Persentase Daya Listrik Terpakai oleh tiap Kelompok Tarif 2014
Percentage of Electricity Power Used by tariff group 2014



TABEL : 6.1.1 **Banyaknya Perusahaan Industri Makanan dan Jumlah Tenaga Kerja di Kabupaten Merangin, 2014**
TABLE : 6.1.1 *Number of Manufacturing Establishments and Labor by District in Merangin Regency, 2014*

Kecamatan <i>District</i>	Air Minum Isi Ulang		Es Batu		Aneka Makanan	
	Persh <i>Estbl</i>	TK/ <i>Labour</i>	Persh <i>Estbl</i>	TK/ <i>Labour</i>	Persh <i>Estbl</i>	TK/ <i>Labour</i>
(1)	(2)	(3)	(4)	(5)	(6)	(7)
1. Jangkat	0	0	0	0	0	0
2. Sungai Tenang	1	1	0	0	1	4
3. Muara Siau	4	6	0	0	0	0
4. Lembah Masurai	4	8	0	0	0	0
5. Tiang Pumpung	2	4	0	0	0	0
6. Pamenang	18	27	1	2	4	19
7. Pamenang Barat	10	13	0	0	37	76
8. Renah Pamenang	7	8	0	0	13	22
9. Pamenang Selatan	6	7	0	0	3	17
10. Bangko	42	91	1	2	30	182
11. Bangko Barat	6	10	0	0	1	6
12. Batang Mesumai	14	22	0	0	0	0
13. Nalo Tantan	18	24	0	0	2	9
14. Sungai Manau	3	5	0	0	2	6
15. Renah Pembarap	13	19	0	0	0	0
16. Pangkalan Jambu	5	5	0	0	0	0
17. Tabir	16	23	1	1	2	8
18. Tabir Ulu	12	16	0	0	0	0
19. Tabir Selatan	14	25	0	0	3	8
20. Tabir Ilir	7	9	0	0	0	0
21. Tabir Timur	8	14	0	0	0	0
22. Tabir Lintas	6	8	0	0	1	2
23. Margo Tabir	12	18	0	0	0	0
24. Tabir Barat	4	7	0	0	0	0
MERANGIN 2014	232	370	3	5	99	359

Lanjutan Tabel /Continued Table 6.1.1

Kecamatan <i>District</i>	Kopi Bubuk		Tahu		Tempe	
	Persh <i>Estbl</i>	TK/ <i>Labour</i>	Persh <i>Estbl</i>	TK/ <i>Labour</i>	Persh <i>Estbl</i>	TK/ <i>Labour</i>
(1)	(8)	(9)	(10)	(11)	(12)	(13)
1. Jangkat	3	13	2	6	1	4
2. Sungai Tenang	0	0	0	0	0	0
3. Muara Siau	0	0	0	0	0	0
4. Lembah Masurai	0	0	0	0	0	0
5. Tiang Pumpung	0	0	0	0	0	0
6. Pamenang	0	0	5	17	1	2
7. Pamenang Barat	0	0	4	8	0	0
8. Renah Pamenang	0	0	3	8	0	0
9. Pamenang Selatan	0	0	5	17	0	0
10. Bangko	9	26	12	51	13	16
11. Bangko Barat	0	0	2	5	0	0
12. Batang Mesumai	0	0	3	7	0	0
13. Nalo Tantan	0	0	3	8	0	0
14. Sungai Manau	0	0	0	0	0	0
15. Renah Pembarap	0	0	3	9	0	0
16. Pangkalan Jambu	0	0	0	0	0	0
17. Tabir	1	2	2	5	2	7
18. Tabir Ulu	0	0	0	0	0	0
19. Tabir Selatan	1	9	9	33	1	2
20. Tabir Ilir	0	0	1	2	0	0
21. Tabir Timur	0	0	1	2	0	0
22. Tabir Lintas	0	0	1	2	0	0
23. Margo Tabir	0	0	3	13	0	0
24. Tabir Barat	0	0	0	0	0	0
MERANGIN 2014	14	50	59	193	18	31

TABEL
TABLE : 6.1.2

Banyaknya Perusahaan Industri Hasil Hutan dan Tenaga Kerja di Kabupaten Merangin, 2014

Number of Manufacturing Establishment by Forest Product and Labor in Merangin Regency, 2014

Kecamatan <i>District</i>	Penggajian Kayu		Anyaman Bambu		Anyaman Pandan	
	Persh <i>Estbl</i>	TK/ <i>Labour</i>	Persh <i>Estbl</i>	TK/ <i>Labour</i>	Persh <i>Estbl</i>	TK/ <i>Labour</i>
(1)	(2)	(3)	(4)	(5)	(6)	(7)
1. Jangkat	0	0	13	15	0	0
2. Sungai Tenang	0	0	0	0	0	0
3. Muara Siau	0	0	0	0	0	0
4. Lembah Masurai	0	0	1	3	0	0
5. Tiang Pumpung	0	0	0	0	0	0
6. Pamenang	2	91	0	0	0	0
7. Pamenang Barat	0	0	0	0	0	0
8. Renah Pamenang	0	0	0	0	0	0
9. Pamenang Selatan	0	0	0	0	0	0
10. Bangko	0	0	12	33	0	0
11. Bangko Barat	0	0	0	0	29	29
12. Batang Mesumai	0	0	0	0	0	0
13. Nalo Tantan	0	0	0	0	0	0
14. Sungai Manau	0	0	0	0	0	0
15. Renah Pembarap	0	0	0	0	1	22
16. Pangkalan Jambu	0	0	0	0	0	0
17. Tabir	1	82	0	0	19	19
18. Tabir Ulu	0	0	0	0	0	0
19. Tabir Selatan	0	0	0	0	0	0
20. Tabir Ilir	0	0	0	0	0	0
21. Tabir Timur	0	0	0	0	0	0
22. Tabir Lintas	0	0	0	0	0	0
23. Margo Tabir	0	0	0	0	0	0
24. Tabir Barat	0	0	0	0	0	0
MERANGIN 2014	3	173	26	51	49	70

Lanjutan Tabel /Continued Table 6.1.2

Kecamatan District	Minyak Nilam		Meubel Kayu		Moulding	
	Persh Estbl	TK/ Labour	Persh Estbl	TK/ Labour	Persh Estbl	TK/ Labour
(1)	(8)	(9)	(10)	(11)	(12)	(13)
1. Jangkat	28	57	2	7	0	0
2. Sungai Tenang	31	74	0	0	0	0
3. Muara Siau	0	0	3	9	0	0
4. Lembah Masurai	38	76	1	3	0	0
5. Tiang Pumpung	0	0	3	5	0	0
6. Pamenang	0	0	15	55	0	0
7. Pamenang Barat	0	0	5	15	1	52
8. Renah Pamenang	0	0	2	11	0	0
9. Pamenang Selatan	0	0	2	7	0	0
10. Bangko	0	0	36	194	1	15
11. Bangko Barat	0	0	2	13	2	22
12. Batang Mesumai	0	0	3	9	0	0
13. Nalo Tantan	0	0	7	31	0	0
14. Sungai Manau	0	0	7	21	0	0
15. Renah Pembarap	0	0	5	22	0	0
16. Pangkalan Jambu	0	0	2	8	0	0
17. Tabir	0	0	7	31	6	160
18. Tabir Ulu	0	0	7	18	0	0
19. Tabir Selatan	0	0	3	5	0	0
20. Tabir Ilir	0	0	2	6	0	0
21. Tabir Timur	0	0	3	4	0	0
22. Tabir Lintas	0	0	1	6	0	0
23. Margo Tabir	0	0	5	20	0	0
24. Tabir Barat	0	0	2	5	0	0
MERANGIN 2014	97	207	125	505	10	249

Sumber : Dinas Koperasi, Perindustrian dan Perdagangan Kabupaten Merangin
Source : Cooperative, Trade And Industrial Service Of Merangin Regency

TABEL
TABLE : 6.1.3

Banyaknya Industri Logam, Mesin dan Kimia menurut Kecamatan di Kabupaten Merangin, 2014

Number of Manufacturing Establishments and Labor in Merangin Regency, 2014

Kecamatan <i>District</i>	Perusahaan/ <i>Establishments</i>			
	Barang Semen	Batu Bata	Genteng	Pandai Besi
(1)	(2)	(3)	(4)	(5)
1. Jangkat	0	0	0	1
2. Sungai Tenang	0	0	0	0
3. Muara Siau	1	0	0	0
4. Lembah Masurai	0	0	0	0
5. Tiang Pumpung	3	0	0	0
6. Pamenang	1	0	2	3
7. Pamenang Barat	1	0	0	1
8. Renah Pamenang	2	0	0	1
9. Pamenang Selatan	0	0	0	1
10. Bangko	14	0	0	4
11. Bangko Barat	0	0	0	2
12. Batang Mesumai	1	0	0	2
13. Nalo Tantan	0	2	0	1
14. Sungai Manau	0	6	0	0
15. Renah Pembarap	0	0	0	0
16. Pangkalan Jambu	0	0	0	0
17. Tabir	3	60	10	3
18. Tabir Ulu	0	0	0	1
19. Tabir Selatan	0	0	0	0
20. Tabir Ilir	0	0	0	3
21. Tabir Timur	0	0	0	1
22. Tabir Lintas	0	24	53	9
23. Margo Tabir	3	48	1	3
24. Tabir Barat	0	0	0	0
MERANGIN 2014	29	140	66	36

Lanjutan Tabel/Continued Table 6.1.3

Kecamatan <i>District</i>	Perusahaan/Establishments			
	Pandai Emas	Bengkel Motor	Bengkel Sepeda	Bengkel Mobil
(1)	(6)	(7)	(8)	(9)
1. Jangkat	0	2	0	0
2. Sungai Tenang	0	0	0	0
3. Muara Siau	0	9	0	0
4. Lembah Masurai	0	9	0	0
5. Tiang Pumpung	0	1	0	0
6. Pamenang	9	8	6	1
7. Pamenang Barat	0	4	0	0
8. Renah Pamenang	0	1	0	0
9. Pamenang Selatan	0	0	0	0
10. Bangko	24	24	0	6
11. Bangko Barat	0	1	0	0
12. Batang Mesumai	0	2	0	0
13. Nalo Tantan	0	1	0	5
14. Sungai Manau	8	3	0	0
15. Renah Pembarap	0	0	0	0
16. Pangkalan Jambu	0	0	0	0
17. Tabir	8	18	3	0
18. Tabir Ulu	0	10	0	0
19. Tabir Selatan	0	9	0	1
20. Tabir Ilir	0	1	0	0
21. Tabir Timur	0	1	0	0
22. Tabir Lintas	0	0	0	0
23. Margo Tabir	5	5	3	0
24. Tabir Barat	0	1	0	0
MERANGIN 2014	54	110	12	13

Sumber : Dinas Koperasi Perindustrian dan Perdagangan Kabupaten Merangin
 Source : Cooperative, Trade And Industrial Service Of Merangin Regency

TABEL
TABLE : 6.1.4 **Banyaknya Industri Aneka Usaha dan Tenaga Kerja menurut Kecamatan di Kabupaten Merangin, 2012-2014**
Number of Manufacturing Establishments and Labor by District in Merangin Regency, 2012-2014

Kecamatan District	Perusahaan Establishments			Tenaga kerja Labor		
	2012	2013	2014	2012	2013	2014
(1)	(2)	(3)	(4)	(5)	(6)	(7)
1. Jangkat	33	33	62	93	93	120
2. Sungai Tenang	6	6	34	12	12	80
3. Muara Siau	24	19	26	46	40	49
4. Lembah Masurai	29	25	56	51	43	104
5. Tiang Pumpung	6	6	13	14	14	30
6. Pamenang	85	85	98	308	308	327
7. Pamenang Barat	64	64	74	218	218	213
8. Renah Pamenang	25	25	32	67	67	77
9. Pamenang Selatan	17	15	22	44	40	62
10. Bangko	336	339	358	1 279	1295	1312
11. Bangko Barat	43	41	48	106	103	120
12. Batang Mesumai	19	19	29	41	41	56
13. Nalo Tantan	51	44	62	210	190	225
14. Sungai Manau	36	36	42	91	91	100
15. Renah Pembarap	12	12	23	55	55	74
16. Pangkalan Jambu	4	4	8	10	10	14
17. Tabir	211	211	219	881	811	827
18. Tabir Ulu	23	23	37	46	46	68
19. Tabir Selatan	40	40	49	95	95	119
20. Tabir Ilir	9	9	17	15	15	29
21. Tabir Timur	8	8	18	17	17	33
22. Tabir Lintas	94	94	104	796	796	819
23. Margo Tabir	78	78	95	231	231	258
24. Tabir Barat	3	2	7	5	3	13
MERANGIN	1 256	1 238	1 533	4 661	4 634	5129

Sumber : Dinas Koperasi, Perindustrian dan Perdagangan Kabupaten Merangin
Source : Cooperative, Trade And Industrial Service Of Merangin Regency

TABEL
TABLE

: 6.2

Perusahaan Pemegang Izin Usaha Pertambangan
di Kabupaten Merangin, 2014*Mining Companies License Holder in Merangin Regency, 2014*

Nama Perusahaan	Lokasi	Bahan Tambang	Tahap
(1)	(2)	(4)	(5)
PT. Andalas Maju Multi Mineral	Desa Rantau Alai Kec. Batang Masumai	Batu Bara	IUP Operasi Produksi
PT. Aneka Tambang (Persero) Tbk	Kec. Sungai Tenang dan Jangkat	Emas	IUP Eksplorasi
PT. Aneka Tambang (Persero) Tbk	Kec. Sungai Tenang dan Jangkat	Emas	IUP Eksplorasi
PT. Eksanusa	Desa Kederesan Panjang Kec. Batang Masumai	Batu Bara	IUP Eksplorasi
PT. Mineral Merangin Sejahtera	Desa Telentam Kec. Tabir Barat	Bijih Besi	IUP Operasi Produksi
PT. Putra Sarko Mining	Desa Baru Nalo Kec. Nalo Tantan	Bijih Besi	IUP Operasi Produksi
PT. Rajawali Terbang Tinggi	Desa Pulau Terbakar dan Tanjung Putus Kec. Tabir Barat	Batu Bara	IUP Operasi Produksi
PT. Randu Hijau Lestari	Kecamatan Nalo Tantan	Bijih Besi	IUP Operasi Produksi
PT. Randu Hijau Lestari	Desa Koto Rayo Kec. Tabir	Bijih Besi	IUP Operasi Produksi
PT. Sahabat Baru Century	Kec. Nalo Tantan, Tabir Barat, Renah Pembarap dan Sungai Manau	Bijih Besi	IUP Operasi Produksi
PT. Sahabat Baru Century	Kec. Nalo Tantan dan Tabir Barat	Bijih Besi	IUP Operasi Produksi
PT. Sitasa Energi	Desa Pulau Layang Kec. Batang Masumai	Bijih Besi	IUP Operasi Produksi

Sumber: Dinas Energi dan Sumber Daya Mineral Kabupaten Merangin
Source: *Energy and Minerals Resources of Merangin Regency*

TABEL : 6.3.1 **Jumlah Pelanggan dan Energi Listrik yang Digunakan menurut Kelompok Tarif di Kabupaten Merangin 2014**
TABLE : 6.3.1 *Number of Electrical Consumer and Power Used by Rate Group in Merangin Regency 2014*

Jenis Penggunaan <i>Kind of Used</i>		Pelanggan*)	Penggunaan (Kwh)
(1)		(2)	(3)
I.	Rumah Tangga	62,101	94,953,440
II.	Sosial	1,490	3,056,992
III.	Bisnis	2,634	12,519,263
IV.	Industri	6	1,622,273
V.	Pemerintahan	479	5,129,453
MERANGIN 2014		66 710	117 281 421
2013		60 916	107 078 021
2012**)		54 813	66 422 105
2011		44 544	93 541 309
2010		39 743	74 996 523
2009		37 156	-
2008		30 011	57 361 888

*) Jumlah pelanggan adalah jumlah pelanggan pada bulan Desember 2013

***) Data 2012 hanya mencakup periode Juni – Desember 2012

TABEL : 6.3.2 **Jumlah Pelanggan dan Nilai Listrik Terpakai di Kabupaten Merangin 2014**
TABLE : 6.3.2 *Number of Electrical Consumer and Power Consumption Value in Merangin Regency 2014*

Bulan	Pemakaian Daya Listrik	Nilai Penjualan Daya Listrik
(1)	(2)	(3)
Januari	8,632,858	7,697,687,846
Februari	9,279,433	8,069,147,416
Maret	10,466,744	9,062,577,767
April	10,489,979	9,142,447,211
Mei	10,835,470	9,579,227,015
Juni	8,892,849	8,154,303,017
Juli	11,592,123	11,212,539,167
Agustus	9,061,814	8,778,663,190
September	9,389,700	9,672,263,375
Oktober	9,728,170	9,946,871,647
November	9,353,398	10,219,410,936
Desember	9,558,883	10,422,313,941

Sumber : Perusahaan Listrik Negara Ranting Merangin
Source : *Public Electricity Service Of Merangin Regency*

TABEL : 6.3.3 **Banyaknya Mesin Pembangkit Listrik Tenaga Mikrohidro dan Kekuatan di Kabupaten Merangin, 2013**
TABLE : 6.3.3 *Number of Electrical Machinery and Power in Merangin Regency, 2013*

Kecamatan <i>District</i>	Banyaknya Mesin <i>Number Of Machinery</i>	Tenaga Listrik Power		
		Terpasang (Kw)	Kemampuan (Kw)	Peak (Kw)
(1)	(2)	(3)	(4)	(5)
1. Jangkat	16	680	490.22	310
2. Sungai Tenang	21	600	483.7	380
3. Muara Siau	7	285	180.2	207
4. Lembah Masurai	17	805	620.33	721
5. Tiang Pumpung	-	-	-	-
6. Pamenang	-	-	-	-
7. Pamenang Barat	-	-	-	-
8. Renah Pamenang	-	-	-	-
9. Pamenang Selatan	-	-	-	-
10. Bangko	-	-	-	-
11. Bangko Barat	1	20	-	-
12. Batang Mesumai	-	-	-	-
13. Nalo Tantan	1	30	24	24
14. Sungai Manau	1	50	-	-
15. Renah Pembarap	-	-	-	-
16. Pangkalan Jambu	-	-	-	-
17. Tabir	-	-	-	-
18. Tabir Ulu	-	-	-	-
19. Tabir Selatan	-	-	-	-
20. Tabir Ilir	-	-	-	-
21. Tabir Timur	-	-	-	-
22. Tabir Lintas	-	-	-	-
23. Margo Tabir	-	-	-	-
24. Tabir Barat	7	180	135	92
MERANGIN 2014	71	2 650	1 933.45	1 734
2012	61	2 196	1 752	1 409
2011	60	2 160	1 728	1 328
2010	49	1 950	1 560	1 560

Sumber : Dinas Energi dan Sumber Daya Mineral Kabupaten Merangin
 Source : *Office of Energy and Mineral Resources Of Merangin Regency*

TABEL : 6.3.4 **Produksi Listrik Tenaga Mikro Hidro Dibangkitkan, di Salurkan di Kabupaten Merangin, 2013**
TABLE : 6.3.4 *Electricity Produced, Distributed In Merangin Regency, 2013*

Kecamatan <i>District</i>	Jumlah Pembangkit	Produksi <i>Production (Kw)</i>	Disalurkan <i>Distributed (Kw)</i>
(1)	(2)	(3)	(4)
1. Jangkat	16	680	310
2. Sungai Tenang	21	600	380
3. Muara Siau	7	285	207
4. Lembah Masurai	17	805	721
5. Tiang Pumpung	-	-	-
6. Pamenang	-	-	-
7. Pamenang Barat	-	-	-
8. Renah Pamenang	-	-	-
9. Pamenang Selatan	-	-	-
10. Bangko	-	-	-
11. Bangko Barat	1	20	-
12. Batang Mesumai	-	-	-
13. Nalo Tantan	1	30	24
14. Sungai Manau	1	50	-
15. Renah Pembarap	-	-	-
16. Pangkalan Jambu	-	-	-
17. Tabir	-	-	-
18. Tabir Ulu	-	-	-
19. Tabir Selatan	-	-	-
20. Tabir Ilir	-	-	-
21. Tabir Timur	-	-	-
22. Tabir Lintas	-	-	-
23. Margo Tabir	-	-	-
24. Tabir Barat	7	180	92
MERANGIN 2014	71	2 650	1 734
2013	61	2 196	1 760
2012	60	2 160	1 728
2011	60	2 160	1 728
2010	49	1 950	1 560

Sumber : Dinas Energi dan Sumber Daya Mineral Kabupaten Merangin
 Source : *Office of Energy and Mineral Resources Of Merangin Regency*

TABEL
TABLE : 6.4.1

Banyaknya Pelanggan, Produksi yang Dijual dan Nilai Produksi Air Minum di Kabupaten Merangin, 2003-2014

Number of Consumer, Production and Value Water Supply in Merangin Regency, 2003-2014

Tahun Year	Pelanggan Consumer	Produksi Sold Of Production (M ³)	Nilai Value (000.Rp)
(1)	(2)	(3)	(4)
2003	4307	1 192 354	1 380 326
2004	4314	1 322 667	1 993 191
2005	4794	1 357 010	2 170 806
2006	5138	1 788 927	3 185 258
2007	5601	2 056 470	3 446 463
2008	5930	1 973 609	3 752 805
2009	6147	2 036 737	4 165 435
2010	6230	1 965 828	4 326 928
2011	6 480	2 183 383	5 253 043
2012	6 704	2 488 949	7 347 672
2013	7 093	2 249 961	6 981 285
2014	8 310	2 404 775	7 390 812

TABEL
TABLE

:6.4.2

Banyaknya Produksi Air Minum, yang di Jual dan Nilai menurut Bulan di Kabupaten Merangin,2014*Number of Production Water Supply, Sold and Value by Month in Merangin Regency, 2014*

	Bulan Month	Produksi Production (M ³)	Dijual Sold (M ³)	Nilai Value (000 Rp)
	(1)	(2)	(3)	(4)
1.	Januari/January	195 707	132 196	578 737
2.	Pebruari/February	167 022	102 036	465 043
3.	Maret/March	191 007	125 921	566 400
4.	April/April	214 834	148 820	678 424
5.	Mei/May	219 582	146 642	654 746
6.	Juni/June	201 726	134 855	604 136
7.	Juli/July	187 712	129 542	572 540
8.	Agustus/August	217 911	140 071	663 038
9.	September/September	211 135	139 521	672 166
10.	Oktober/October	206 910	141 818	670 356
11.	Nopember/November	203 638	137 179	657 431
12.	Desember/December	187 542	126 261	607 795
MERANGIN 2014		2 404 776	1 604 862	7 390 812
	2013	2 249 961	1 580 608	6 981 285
	2012	2 488 999	1 671 226	7 347 672
	2011	2 183 384	1 496 044	5 253 043
	2010	1 965 828	1 131 682	4 326 928
	2009	2 036 736	1 170 607	4 004 955
	2008	2 140 546	1 205 981	3 549 656

Sumber : Perusahaan Daerah Air Minum Tirta Merangin

Source : *Water Supply Corporation Tirta Merangin*

TABEL : 6.4.3 **Banyaknya Pelanggan Air Minum di Kabupaten Merangin, 2014**
TABLE : 6.4.3 *Number of Consumer Water Supply in Merangin Regency, 2014*

Kecamatan <i>District</i>	Banyaknya Pelanggan/ <i>Number Of Consumers</i>						
	2008	2009	2010	2011	2012	2013	2014
(1)	(2)	(3)	(4)	(5)	(6)	(7)	(8)
1. Jangkat	90	90	90	93	93	49	45
2. Sungai Tenang	0	0	0	0	0	0	0
3. Muara Siau	0	0	0	0	0	0	0
4. Lembah Masurai	114	114	123	148	151	155	153
5. Tiang Pumpung	0	0	0	0	0	0	0
6. Pamenang	0	0	0	0	0	0	0
7. Pamenang Barat	0	0	0	0	0	0	0
8. Renah Pamenang	0	0	0	0	0	0	0
9. Pamenang Selatan	0	0	0	0	0	0	0
10. Bangko	4 353	4353	4642	5 048	5060	5 545	6124
11. Bangko Barat	0	0	63	103	114	129	162
12. Batang Mesumai	0	0	0	0	0	0	0
13. Nalo Tantan	0	0	0	0	0	4	4
14. Sungai Manau	0	0	0	0	0	0	328
15. Renah Pembarap	0	0	0	0	0	0	0
16. Pangkalan Jambu	888	888	823	687	721	752	888
17. Tabir	491	491	489	398	389	459	514
18. Tabir Ulu	0	0	0	0	0	0	0
19. Tabir Selatan	0	0	0	0	0	0	92
20. Tabir Ilir	0	0	0	0	0	0	0
21. Tabir Timur	0	0	0	0	0	0	0
22. Tabir Lintas	0	0	0	0	0	0	0
23. Margo Tabir	0	0	0	0	0	0	0
24. Tabir Barat	0	0	0	0	0	0	0
MERANGIN	5 936	5 936	6 230	6 477	6 528	7 093	8310

Sumber : Perusahaan Daerah Air Minum Tirta Merangin
 Source : *Water Supply Corporation Tirta Merangin*

TABEL : 6.4.4 **Produksi Air Minum yang Dijual di Kabupaten Merangin, 2014**
TABLE : 6.4.4 *Sold of Production Water Supply in Merangin Regency, 2014*

Kecamatan <i>District</i>	Produksi Yang Dijual <i>Sold of Production (000 M³)</i>					
	2009	2010	2011	2012	2013	2014
(1)	(2)	(3)	(4)	(5)	(6)	(7)
1. Jangkat	5 500	5 999	7 071	6 257	8 925	2 212
2. Sungai Tenang	0	0	0	0	0	0
3. Muara Siau	0	0	0	0	0	0
4. Lembah Masurai	18 803	21 490	24 333	26 260	35 352	29 466
5. Tiang Pumpung	0	0	0	0	0	0
6. Pamenang	0	0	0	0	0	0
7. Pamenang Barat	0	0	0	0	0	0
8. Renah Pamenang	0	0	0	0	0	0
9. Pamenang Selatan	0	0	0	0	0	0
10. Bangko	1 018 580	1 059 179	1 305 456	1 456 686	1 946 540	1 385 324
11. Bangko Barat	0	6 249	10 545	15 868	24 570	19 522
12. Batang Mesumai	0	0	0	0	0	0
13. Nalo Tantan	0	0	0	0	151	0
14. Sungai Manau	0	0	0	0	0	2 517
15. Renah Pembarap	0	0	0	0	0	0
16. Pangkalan Jambu	76 126	88 973	93 944	90 556	149 058	99 767
17. Tabir	5 0782	52 225	54 695	50 925	85 365	64 983
18. Tabir Ulu	0	0	0	0	0	0
19. Tabir Selatan	0	0	0	0	0	1 071
20. Tabir Ilir	0	0	0	0	0	0
21. Tabir Timur	0	0	0	0	0	0
22. Tabir Lintas	0	0	0	0	0	0
23. Margo Tabir	0	0	0	0	0	0
24. Tabir Barat	0	0	0	0	0	0
Jumlah/Total	1 169 791	1 234 115	1 496 044	1 646 552	2 249 961	1 604 862

Sumber : Perusahaan Daerah Air Minum Tirta Merangin
 Source : *Water Supply Corporation Tirta Merangin*

TABEL : 6.4.5 **Banyaknya Nilai Produksi Air Minum di Kabupaten Merangin, 2014**
TABLE : 6.4.5 *Number of Value Water Supply in Merangin Regency, 2014*

Kecamatan <i>District</i>	Nilai/Value (000 Rp)					
	2009	2010	2011	2012	2013	2014
(1)	(2)	(3)	(4)	(5)	(6)	(7)
1. Jangkat	17 879	19 048	21 031	23 709	15 539	7124
2. Sungai Tenang	0	0	0	0	0	0
3. Muara Siau	0	0	0	0	0	0
4. Lembah Masurai	39 645	64 898	76 179	101 866	111 500	38 862
5. Tiang Pumpung	0	0	0	0	0	0
6. Pamenang	0	0	0	0	0	0
7. Pamenang Barat	0	0	0	0	0	0
8. Renah Pamenang	0	0	0	0	0	0
9. Pamenang Selatan	0	0	0	0	0	0
10. Bangko	3 337 214	3 784 062	4 697 988	6 564 920	6 283 312	2 056 412
11. Bangko Barat	0	29873	38 150	62 518	64 420	29 582
12. Batang Mesumai	0	0	0	0	0	0
13. Nalo Tantan	0	0	0	0	830	0
14. Sungai Manau	0	0	0	0	0	2 880
15. Renah Pembarap	0	0	0	0	0	0
16. Pangkalan Jambu	186871	244232	244 016	284 421	282 641	172 152
17. Tabir	171196	175239	175 679	214 808	223 043	96 086
18. Tabir Ulu	0	0	0	0	0	0
19. Tabir Selatan	0	0	0	0	0	1 678
20. Tabir Ilir	0	0	0	0	0	0
21. Tabir Timur	0	0	0	0	0	0
22. Tabir Lintas	0	0	0	0	0	0
23. Margo Tabir	0	0	0	0	0	0
24. Tabir Barat	0	0	0	0	0	0
MERANGIN	3 753 742	4 317 355	5 253 043	7 347 672	6 981 285	2 404 776

Sumber : Perusahaan Daerah Air Minum Tirta Merangin
 Source : *Water Supply Corporation Tirta Merangin*

TABEL : 6.4.6 **Jumlah Pekerja Perusahaan Daerah Air Minum Menurut Kecamatan di Kabupaten Merangin, 2014**
TABLE : 6.4.6 *Number of Employment in Water Supply Corporation by District in Merangin Regency, 2014*

Kecamatan <i>District</i>	Tenaga Kerja/Labor					
	2009	2010	2011	2012	2013	2014
(1)	(2)	(3)	(4)	(5)	(6)	(7)
1. Jangkat	1	1	1	1	2	2
2. Sungai Tenang	0	0	0	0	0	0
3. Muara Siau	0	0	0	0	0	0
4. Lembah Masurai	2	2	2	2	3	0
5. Tiang Pumpung	0	0	0	0	0	0
6. Pamenang	0	0	0	0	0	0
7. Pamenang Barat	0	0	0	0	0	0
8. Renah Pamenang	0	0	0	0	0	0
9. Pamenang Selatan	0	0	0	0	0	0
10. Bangko	55	56	57	55	58	59
11. Bangko Barat	3	3	2	2	2	2
12. Batang Mesumai	0	0	0	0	0	0
13. Nalo Tantan	0	0	0	0	2	0
14. Sungai Manau	8	5	5	6	5	3
15. Renah Pembarap	0	0	0	0	0	0
16. Pangkalan Jambu	0	0	0	0	0	3
17. Tabir	7	4	4	4	8	6
18. Tabir Ulu	0	0	0	0	0	0
19. Tabir Selatan	0	0	0	0	0	2
20. Tabir Ilir	0	0	0	0	0	0
21. Tabir Timur	0	0	0	0	0	0
22. Tabir Lintas	0	0	0	0	0	0
23. Margo Tabir	0	0	0	0	0	0
24. Tabir Barat	0	0	0	0	0	0
Jumlah/Total	76	71	71	70	80	77

Sumber : Perusahaan Daerah Air Minum Tirta Merangin
 Source : *Water Supply Corporation Tirta Merangin*

BAB 7 PERDAGANGAN

<http://meraijinkab.bps.go.id>



BAB 7
PERDAGANGAN

BAB 7
TRADE

7.1 Perdagangan

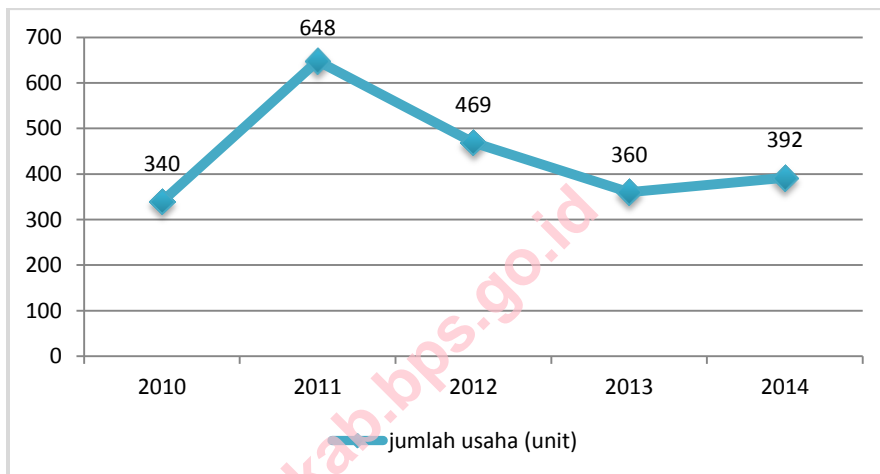
7.1 Trade

Banyaknya pedagang di Kabupaten Merangin yang mempunyai SIUP dari tahun 2013 ketahun 2014 mengalami peningkatan. Pada tahun 2013, jumlah pedagang yang mempunyai SIUP berjumlah 360 unit usaha, sedangkan pada tahun 2014 hanya 392 unit usaha.

Number of merchant who have Trade License from 2013 to 2014 were increased. In 2013 the number of merchant who have trade license were 360 establishment, and in 2014 increased become 392 establishment.

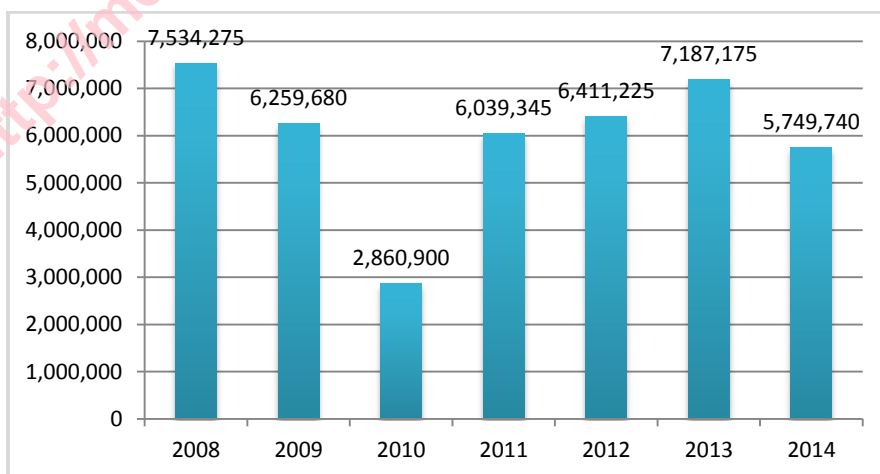
Gambar 7.1 Perkembangan Penerbitan Surat Izin Usaha Perdagangan (SIUP) di Kabupaten Merangin, 2010-2014

Growth of SIUP in Merangin Regency, 2010-2014



Gambar 7.2 Banyaknya Penyaluran Beras Pemerintah pada Sub Divre Wilayah IV Sarko melalui Raskin, 2008- 2014

Distribution Volume of Government Rice at Sub Divre Region IV of Sarko by Subsidized Rice Program, 2008- 2014



TABEL
TABLE : 7.1.1

Banyaknya Pedagang yang mempunyai SIUP menurut Kecamatan di Kabupaten Merangin, 2007-2013

Number of Merchant Who Have Trade License by District in Merangin Regency, 2007-2013

Kecamatan <i>District</i>	2007	2008	2009	2010	2011	2012	2013
(1)	(2)	(3)	(4)	(5)	(6)	(7)	(8)
1. Jangkat	12	6	5	4	1	0	1
2. Sungai Tenang	0	0	0	2	2	0	3
3. MuaraSiau	6	2	1	0	1	3	5
4. LembahMasurai	8	6	4	1	4	0	8
5. TiangPumpang	0	0	2	0	4	7	0
6. Pamenang	32	50	24	66	94	58	59
7. Pamenang Barat	2	14	9	5	42	16	19
8. RenahPamenang	0	0	3	12	26	6	11
9. Pamenang Selatan	0	0	10	6	15	2	5
10. Bangko	233	153	169	133	276	181	140
11. Bangko Barat	2	8	4	8	17	9	6
12. BatangMesumai	1	3	3	4	5	9	1
13. NaloTantan	1	11	8	11	10	25	20
14. Sungai Manau	14	8	7	6	11	6	0
15. RenahPambarap	2	3	5	0	0	9	17
16. PangkalanJambu	0	3	2	1	0	3	1
17. Tabir	48	21	13	21	70	23	15
18. TabirUlu	13	5	6	4	23	19	8
19. Tabir Selatan	9	13	36	29	29	44	21
20. Tabirlir	1	3	4	8	2	16	0
21. TabirTimur	3	4	3	5	7	16	5
22. TabirLintas	0	1	4	5	3	9	7
23. Margo Tabir	0	1	5	8	6	7	8
24. Tabir Barat	0	0	4	1	0	1	0
MERANGIN	387	315	331	340	648	469	360

Sumber: Kantor Pelayanan Perizinan Terpadu Kabupaten Merangin
Source: *Integrated Licensing Service Office of Merangin Regency*

TABEL
TABLE : 7.1.2

Banyaknya Pasar di Kabupaten Merangin menurut Kecamatan, 2014

Number of Market by District in Merangin Regency, 2014

	Kecamatan <i>District</i>	Jumlah <i>Total</i>	Jenis Pasar <i>Kind of Market</i>
	(1)	(2)	(3)
1.	Jangkat	4	Mingguan
2.	Sungai Tenang	2	Mingguan
3.	Muara Siau	1	Harian
4.	Lembah Masurai	2	Mingguan
5.	Tiang Pumpung	1	Harian
6.	Pamenang	1	Harian
7.	Pamenang Barat	4	Mingguan
8.	Renah Pamenang	5	Harian
9.	Pamenang Selatan	1	Mingguan
10.	Bangko	1	Harian
11.	Bangko Barat	1	Harian
12.	Batang Mesumai	1	Mingguan
13.	Nalo Tantan	1	Mingguan
14.	Sungai Manau	1	Harian
15.	Renah Pambarap	1	Mingguan
16.	Pangkalan Jambu	1	Mingguan
17.	Tabir	2	Harian
18.	Tabir Ulu	3	Mingguan
19.	Tabir Selatan	1	Harian
20.	Tabir Ilir	1	Mingguan
21.	Tabir Timur	1	Mingguan
22.	Tabir Lintas	1	Mingguan
23.	Margo Tabir	1	Harian
24.	Tabir Barat	1	Mingguan
	MERANGIN2014	39	-

Sumber : Dinas Perumahan, Perkotaan dan Kebersihan Kabupaten. Merangin

Source : Housing, Urban and Sanitation Office of Merangin Regency

TABEL : 7.1.3 **PenerimaanBeras Pemerintah pada Sub Divre Wilayah IV Sarko, 2003-2014**
Government Rice Stock at Sub Divre Region IV of Sarko, 2003-2014(Kg)

Tahun Year	Lampung	Jambi (Kerinci)	Sumbar West Sumatera	Jatim East Java	Vietnam	Lainnya
(1)	(2)	(3)	(4)	(5)	(6)	
2003	0	0	6 079 054	0	0	0
2004	499 003	0	3 174 154	898 203	0	0
2005	0	0	3 072 152	2 495 011	0	0
2006	0	0	5 275 902	0	0	0
2007	0	0	6 789 073	0	0	0
2008	0	0	2 197 189	4 994 114	0	0
2009	975 760	65 000	0	5 500 000	0	0
2010	0	0	0	4 450 000	500 000	0
2011	289 000	0	0	0	6 044 755	0
2012	2 998 030	0	3 774 210	0	0	0
2013	0	0	0	861 421	1 998 943	4 497 180
2014	999 510	0	4 997 557	0	0	58 620

Sumber : Sub Divre Wilayah IV Sarko, Perum Bulog

Source :Sub Divre IV Sarko

TABEL
TABLE : 7.1.4

**Penerimaan Beras Pemerintah pada Sub Divre
Wilayah IV Sarko, 2014**
Rice Received at Sub Divre Region IV of Sarko, 2014
(Kg)

Bulan Month	Sumsel	Sumbar	Lampung	Vietnam
(1)	(2)	(3)	(4)	(5)
1. Januari/January	0	499 753	0	0
2. Pebruari/February	0	408 263	0	0
3. Maret/March	0	591 259	0	0
4. April/April	5 595	559 934	0	0
5. Mei/May	31 095	939 330	0	0
6. Juni/June	20 955	0	0	0
7. Juli/July	975	499 750	0	0
8. Agustus/August	0	499 763	0	0
9. September/Sept	0	499 755	500 005	0
10. Oktober/October	0	0	499 505	0
11. Nopember/November	0	499 750	0	0
12. Desember/December	0	0	0	0
JUMLAH 2014	58 620	4 997 557	999 510	0

Sumber : Sub Divre Wilayah IV Sarko, Perum Bulog

Source : Sub Divre IV Sarko, Logistic Agency

TABEL
TABLE : 7.1.5

Banyaknya Penyaluran Beras Pemerintah pada Sub Divre Wilayah IV Sarko menurut Instansi, 2014
Numbers of Distribution Government Rice at Sub Divre Region IV of Sarko, 2014(Kg)

290Bulan Month	Uraian/Explanation					
	Depsos	Depkeh Rutan	Raskin	Sub Divre	OperasiPa sar	CBP Bupati
(1)	(2)	(3)	(4)	(5)	(6)	(7)
1. Januari/January	0	4000	17 280	980	0	0
2. Pebruari/February	0	4000	897 570	1340	0	0
3. Maret/March	0	4000	693 705	1340	0	0
4. April/April	0	8000	753 615	1360	0	0
5. Mei/May	0	5500	329 145	1360	0	0
6. Juni/June	0	4000	179 295	1290	0	0
7. Juli/July	0	4000	477 060	1130	0	0
8. Agustus/August	0	6000	648 960	1130	0	0
9. September/Sept	0	4000	959 670	1130	0	0
10. Oktober/October	0	9000	507 720	1130	0	0
11. Nopember/November	0	1500	158 535	1040	0	0
12. Desember/December	3500	270	127 185	1040	0	0
JUMLAH 2014	3500	54 270	5 749 740	14 270	0	0
2013	17 500	53 600	7 187 175	12 950	0	67 000
2012	9 000	49 000	6 411 225	13 370	0	0
2011	20 000	48 000	6 039 345	14 410	208 000	4 000
2010	12500	42000	2860900	14580	100000	0
2009	22000	42000	6259680	13570	0	0
2008	25 000	47 000	7 534 275	9 870	0	0

Sumber : Sub Divre Wilayah IV Sarko, Perum Bulog
Source : Sub Divre IV Sarko, Logistic Agency

BAB 8 PERHUBUNGAN, KOMUNIKASI, DAN PARIWISATA

<http://merajutidn.com/bps.go.id>



BAB 8 PERHUBUNGAN, KOMUNIKASI DAN PARIWISATA

8.1 Panjang Jalan

Jalan merupakan prasarana untuk memperlancar kegiatan perekonomian, mendukung usaha pembangunan. Peningkatan pembangunan jalan dapat memudahkan mobilitas penduduk dan memperlancar perdagangan antar daerah.

Panjang jalan di Kabupaten Merangin pada tahun 2014 terdiri dari jalan kabupaten sepanjang 1.348,86 km, jalan propinsi sepanjang 262,11 km dan 154,78 jalan nasional. Jalan kabupaten terdiri dari jalan baik 201,47 km, jalan sedang 31,58 km, jalan rusak 422,93 km, dan jalan rusak berat 692,88 km. Proporsi jalan dapat dilihat pada tabel 8.1.1.

8.2 Perhubungan Darat

Perkembangan kendaraan di Kabupaten Merangin bisa dilihat pada tabel 8.2.1 – 8.2.4.

8.3 Posdan Telekomunikasi

Lalu lintas surat pos melalui kantor pos dan giro yang ada di Kabupaten Merangin pada tahun 2014 yaitu surat dikirim 16.015 buah, diterima 146.256 buah, kartupos dikirim 2.605 buah, diterima 0 buah dan paket pos dikirim 1.180 buah, diterima 11.117 buah. Wesel pos dikirim 38.110 dengan nilai Rp 62.212.005.003,0 dan diterima 11.303 dengan nilai Rp 23.166.936.645,0.

CHAPTER 8 TRANSPORTATION, COMMUNICATION AND TOURISM

8.1 Length of Road

Road is one of item to facilitate economic activities and supports development program. It's important to extend the adequate roads making society mobility among the regions running well.

The length of road in Merangin Regency in 2014 consists of regency road 1.348,86 km, province road 262.11 km and 154.78 km national road. Regency road consists of well condition roads 201,47 km, moderate conditions 31,58 km, damaged condition 422,93 km, and badly 692,88km. The proportion of roads can be seen on table 8.1.1.

8.2 Land Transportation

The growth about land transportation in Merangin Regency can be seen in table 8.2.1 – 8.2.4.

8.3 Post and Telecommunication

The post office activity in Merangin Regency in 2014, such as letters sent 16,015 units, receive 146,256 units, card post sent 2,605 units, receive 0 units and parcel post sent 1,180 units, receive 11,117 units. Money order were sent about 38,110 with the value in about Rp 62,212,005,003.0 and money order received 11,303 with the value Rp 23,166,936,645.0.

8.4 Hotel

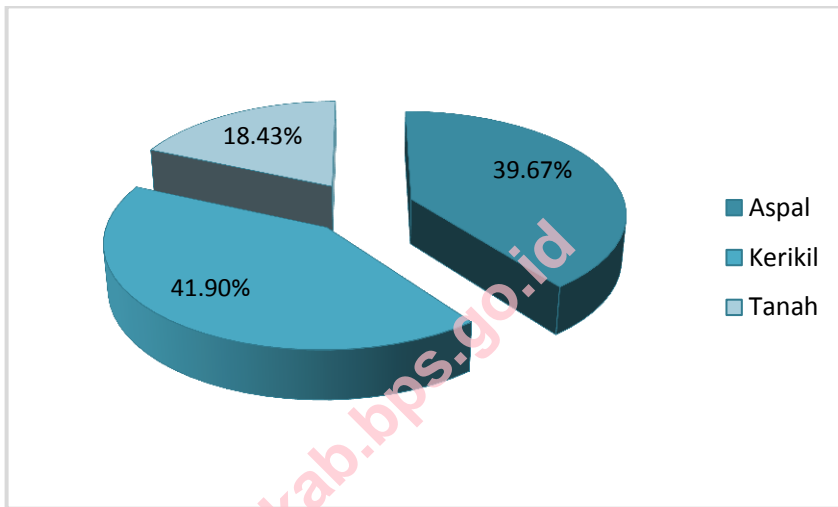
Pada tahun 2014, hotel di Kabupaten Merangin berjumlah 18 buah, sementara sarana penunjang kepariwisataanlainnya, restoran/rumah makan dan tempat wisata masing-masing berjumlah 54 buah dan 21 buah.

8.4 Hotel

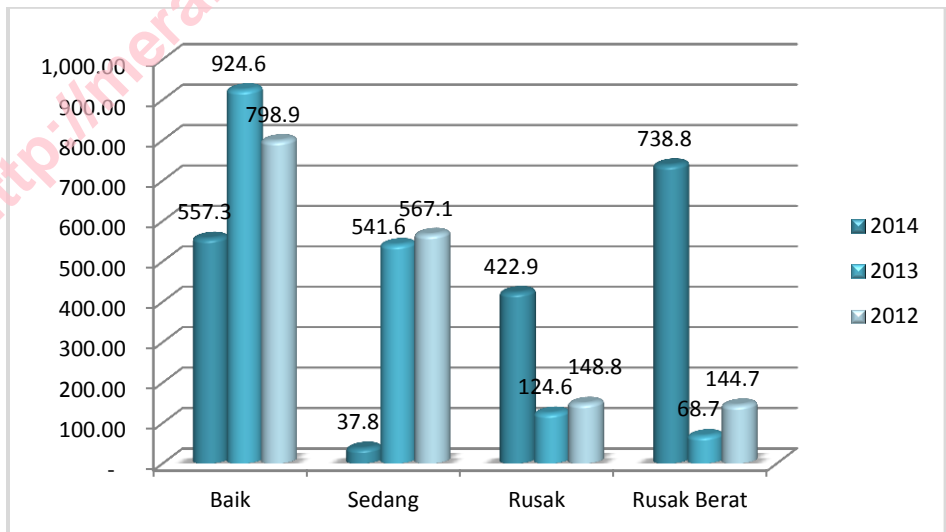
During 2014, the number of hotel in Merangin Regency is 18 hotels, while other tourism facilities, such as restaurant and tourist destination, amount to 54 units and 21 destination.

<http://meranginkab.bps.go.id>

Gambar 8.1 Persentase Panjang Jalan Kabupaten menurut Kondisi Permukaan di Kabupaten Merangin, 2014
Percentage of District Road Length by Surface Type in Merangin Regency, 2014



Gambar 8.2 Perkembangan Panjang Jalan menurut Kondisi Jalandi Kabupaten Merangin, 2012 – 2014
The Progress of Roads Lengthby Conditions in Merangin Regency, 2012 – 2014 (Km)



TABEL : 8.1.1 **Panjang Jalan menurut Status dan Kondisi Jalan Kabupaten Merangin, 2014**
Length Road by Status and Condition in Merangin Regency, 2014

Status Jalan Status of Road	Kondisi Jalan Condition of Road (Km)				Jumlah
	Baik	Sedang	Rusak	Rusak Berat	
(1)	(3)	(4)	(5)	(6)	(6)
Jalan Kabupaten	201,47	31,53	422,93	692,88	1 348,86
Jalan Propinsi	201	6,211	-	45,906	262,117
Jalan Nasional	154,78	-	-	-	154,78
Jumlah/Total 2014	557,25	37,79	422,93	738,78	1 756,757
2013	924,6	541,61	124,61	68,70	1 659,52
2012	798,92	567,08	148,82	144,70	1 659,52
2011	710,13	583,60	240,48	125,31	1 659,52
2010	409,44	571,63	481,4	194,29	1 656,76

Sumber : Dinas PU dan Perumahan Kabupaten Merangin
 Source : Public Works and Housing Office of Merangin Regency

TABEL
TABLE : 8.1.2

Panjang Jalan Kabupaten menurut Kondisi Permukaan dan Kelas Jalan di Kabupaten Merangin, 2013

The Length Roads Regency by Surface Type, Status and Conditions in Merangin Regency, 2013

Kondisi Conditions	PanjangJalan Length Of Road (Km)				
	2010	2011	2012	2013	2014
(1)	(2)	(3)	(3)	(4)	(5)
1. JenisPermukaan/Surface	1349,21	1 349,21	1 349,21	1349,21	1348,85
a. Aspal/Aspalthed	799,32	819,41	843,18	909,46	535,048
b. Kerikil/Gravel	408,40	418,90	406,03	415,43	565,209
c. Tanah/Land	141,49	110,90	100,00	24,32	248,593
2. KondisiJalan/Conditions	1349,21	1 349,21	1 349,21	1349,21	1348,86
a. Baik/Good	330,62	514,45	564,14	639,82	201,47
b. Sedang/Moderatis	493,87	553,08	546,08	526,08	31,58
c. S. Rusak	0	0	0	0	0
d. Rusak /Demaged	410,02	180,98	140,29	114,61	422,93
e. RusakBeratBadlyDemaged	114,70	100,70	98,70	68,70	692,88
3. KelasJalan/Class	1349,21	1 349,21	1 349,21	1349,21	1349,21
a. Kelas III/Class III	0	0	0	0	0
b. Kelas IIIA/Class II A	0	0	0	0	0
c. Kelas IIIB/Class IIIB	0	0	0	0	0
d. Kelas IIIC/Class IIIC	1137,21	1 137,21	1 349,21	1349,21	1349,21
e. TidakDirinci	212,00	212,00	0	0	0

Sumber :Dinas PU dan PerumahanKabupatenMerangin

Source : Public Works and Housing Office ofMerangin Regency

TABEL
TABLE : 8.1.3

**Banyaknya dan Panjang Jembatan di
Kabupaten Merangin, 2002-2014**
Numbers of Bridge and Length in Merangin Regency, 2002-2014

Tahun Years	Banyaknya Jembatan Numbers Of Bridge (Buah/Piece)	Panjang Jembatan Length Of Bridge (m)
(1)	(2)	(3)
2002	146	1628
2003	146	1628
2004	146	1628
2005	146	1628
2006	149	1705
2007	150	1747
2008	166	3 302
2009	168	3346
2010	170	3409
2011	171	3 429
2012	178	3 782
2013	214	10 455
2014	217	10 510

Sumber : Dinas PU dan Perumahan Kabupaten Merangin
Source : Public Works and Housing Office of Merangin Regency

TABEL
TABLE : 8.1.4

Perkembangan Panjang Jalan menurut Kelas Jalan di Kabupaten Merangin, 2008-2014
Growth of Length Road by Class in Merangin Regency, 2008-2014

Kelas Jalan Road Class	Panjang Jalan Road Of length (Km)						
	2008	2009	2010	2011	2012	2013	2014
(1)	(2)	(3)	(4)	(5)	(6)	(6)	(7)
1. Kelas I	0	0	0	0	0	0	0
2. Kelas II	0	0	0	0	0	0	0
3. Kelas III	0	0	0	0	0	0	0
4. Kelas III A	0	81,93	154,78	154,78	154,78	154,78	0
5. Kelas III B	0	229,95	155,53	155,53	155,53	155,53	0
6. Kelas III C	918,05	1126,72	1137,21	1137,21	1349,21	1349,21	1349,21
7. TdkTerinci	216,00	214,99	212,00	212,00	0	0	0
Jumlah Total	1 134,05	1 653,31	1 659,52	1 659,52	1 659,52	1 659,52	1349,21

Sumber :DinasPekerjaanUmumKabupatenMerangin

Source : Public Works and Housing Office ofMerangin Regency

TABEL
TABLE : 8.2.1

**Banyaknya Uji Kendaraan dan Penerimaan menurut
Bulan di Kabupaten Merangin,2014**
Numbers of Tested Ride and Value in Merangin Regency, 2014

Bulan <i>Month</i>	Banyaknya/Number	
	Kendaraan <i>Ride</i>	Penerimaan* <i>Value (000 Rp)</i>
(1)	(2)	(3)
1. Januari/ <i>January</i>	436	26 094 5
2. Pebruari/ <i>February</i>	315	19 116
3. Maret/ <i>March</i>	341	20 670 5
4. April/ <i>April</i>	393	23 748
5. Mei/ <i>May</i>	362	21 720
6. Juni/ <i>June</i>	430	25 546 5
7. Juli/ <i>July</i>	321	19 137 5
8. Agustus/ <i>August</i>	339	20 270
9. September/ <i>September</i>	385	23 397
10. Oktober/ <i>Oktober</i>	426	25 700 5
11. Nopember/ <i>November</i>	384	22 522
12. Desember/ <i>December</i>	474	28 373
MERANGIN 2014	4 605	276 295,5
2013	4 728	-
2012	4 686	4 553,0
2011	4 058	252 513,0
2010	3335	200449,0
2009	3441	209590,5
2008	3 092	190 023,0
2007	2894	179415,5

Sumber :Dihias Perhubungan Kabupaten Merangin
Source :Traffic Affairs Service Of Merangin Regency

TABEL
TABLE : 8.2.2

**Kendaraan yang di Uji menurut Jenis Kendaraan
di Kabupaten Merangin, 2014**
Number of Tested Ride and Value in Merangin Regency, 2014

JenisKendaraan <i>Kind Ride</i>	Umum	Non Umum
(1)	(2)	(3)
1. Mobil Penumpang Umum (OPLET)		-
2. Taxi	-	-
3. Mini Bus	5	14
4. Bis	265	19
5. Truck	587	729
6. Damp Truck	440	266
7. Pick Up	86	2 194
MERANGIN 2014	1 383	3 222
2013	1 014	3 462
2012	975	3 711
2011	975	3 083
2010	877	2475
2008	646	2 446
2007	701	2193
2006	781	2317

Sumber :Dinas Perhubungan Kabupaten Merangin
Source :Traffic Affairs Service Of Merangin Regency

TABEL
TABLE : 8.2.3

Perkembangan Kendaraan Umum yang Wajib Uji
di Kabupaten Merangin, 2010– 2014
Tested Ride Growth in Merangin Regency, 2010 - 2014

Uraian <i>Kind</i>	Tahun <i>Year</i>				
	2010	2011	2012	2013	2014
(1)	(2)	(3)	(4)	(5)	(6)
1. Mobil Penumpang Umum (OPLET)	3	0	0	17	0
2. Taxi	0	0	0	0	0
3. Mini Bus	6	16	1	182	0
4. Bis	25	30	7	255	8
5. Truck Umum	0	93	92	326	136
6. Truck Non Umum	139	223	118	1209	37
7. Pick Up Umum	32	89	6	257	4
8. Pick Up Tak Umum	100	271	417	2230	294

Sumber : Dinas Perhubungan Kabupaten Merangin
Source : Traffic Affairs Service Of Merangin Regency

TABEL
TABLE : 8.2.4

**Banyaknya Kendaraan Roda Empat menurut Jenis
di Kabupaten Merangin, 2007– 2014**
Number of Rides by Kind in Merangin Regency, 2007 – 2014

Tahun Year	Bis Mini Mini Bus	Bis Bus	Pick Up	Truck
(1)	(2)	(3)	(4)	(5)
2007	205	91	1 163	1 121
2008	179	188	1 415	1 207
2009	189	194	1 421	1 237
2010	182	218	1 528	1 408
2011	182	248	1 888	1 724
2012	138	255	2 311	1 934
2013	182	255	2 491	1 964
2014	19	284	2 280	2 022

Sumber :Dinas Perhubungan Kabupaten Merangin
Source :Traffic Affairs Service Of Merangin Regency

TABEL : 8.3.1 **Banyaknya Penabung Tabanas Kantor Pos dan Giro di Kabupaten Merangin, 2014**
Number of Tabanas Saving Pos and Giro Revenue in Merangin Regency, 2014

Bulan Month	Penabung Saving		Pengambilan Taked	
	Orang Person	Nilai Value (000Rp)	Orang Person	Nilai Value (000Rp)
(1)	(2)	(3)	(4)	(5)
2010	401	379 953	258	312 005
2011	440	387 887	347	389 698
2012	149	3 019 599	903	3 783 404
2013	6 138	9 397 693	949	4 230 766
2014	7 199	19 870 587	854	3 135 154

Sumber : Kantor POS dan Giro Kabupaten Merangin
 Source : Central Post And Giro Of Merangin Regency

TABEL
TABEL : 8.3.2

**Pendapatan Pos dan Giro menurut Bulan di
Kabupaten Merangin, 2014**

*Domestic Post and Giro Revenue by Month
in Merangin Regency, 2014*

Bulan Month	Benda Pos Post Matters (000Rp)	Materai (000 Rp)	Akta Agraria (000Rp)
(1)	(2)	(3)	(4)
1. Januari/January	600	237 000	0
2. Pebruari/February	970	203 850	0
3. Maret/March	2 000	247 650	0
4. April/April	1 037	192 930	0
5. Mei/May	1 635	213 306	0
6. Juni/June	3 061	326 790	0
7. Juli/July	2 632	255 186	0
8. Agustus/August	2 821	291 150	0
9. September/September	2 000	247 650	0
10. Oktober/Oktober	1 300	240 450	0
11. Nopember/November	800	291 150	0
12. Desember/December	800	211 650	0
MERANGIN 2014	19 656	2 955 762	
2013	43 530	1 978 088	0
2012	41 000	1 815 500	0
2011	113200	1 400 050	0
2010	99400	1 504000	0
2009	25800	1437000	0
2008	55 280	70 720	0
2007	59321	64969	0

Sumber : Kantor POS dan Giro Kabupaten Merangin
Source : Central Post And Giro Of Merangin Regency

TABEL
TABLE : 8.3.3

**Lalu Lintas Surat Post Melalui Wesel dan Nilai Wesel
di Kabupaten Merangin, 2014**
Flow of Mail Money Orders Value in Merangin Regency, 2014

Uraian <i>Explanation</i>	Wesel <i>Money Order</i>	Nilai <i>Value</i> (Rp)
(1)	(2)	(3)
Dikirim/Sent	38 110	62 212 005 003
Diterima/Receive	11 303	23 166 936 645

Sumber : Kantor POS dan Giro Kabupaten Merangin
Source : Central Post And Giro Of Merangin Regency

TABEL
TABLE : 8.3.4

Lalu Lintas Surat Pos di Kabupaten Merangin, 2014
Number of Letters Sent and Received in Merangin Regency, 2014

Bulan Month	DalamNegeri Domestic		LuarNegeri Foreign	
	Dikirim Sent	Diterima Received	Dikirim Sent	Diterima Received
(1)	(2)	(3)	(4)	(5)
1. Januari/January	1179	10 924	0	0
2. Pebruari/February	1158	10 471	0	0
3. Maret/March	3712	36 083	0	0
4. April/April	1011	9185	0	0
5. Mei/May	1037	9553	0	0
6. Juni/June	1282	12 034	0	0
7. Juli/July	1242	11 589	0	0
8. Agustus/August	779	7061	0	0
9. September/September	1223	10998	0	0
10. Oktober/Oktober	1087	8683	0	0
11. Nopember/November	825	10995	0	0
12. Desember/December	1480	8680	0	0
MERANGIN 2014	16 015	146 256	0	0
2013	21 670	113 440	0	25
2012	31 366	122 135	0	14
2011	26048	83351	288	266
2010	28214	74219	275	283
2009	26295	73 892	235	211
2008	26 547	27 327	130	204
2007	27386	28 385	125	205

Sumber : Kantor POS dan Giro Kabupaten Merangin

Source : Central Post And Giro Of Merangin Regency

TABEL
TABLE : 8.3.5

Lalu Lintas Surat Pos Dalam Negeri di Kabupaten Merangin, 2008-2014
Domestic of Letters Sent and Received in Merangin Regency, 2008-2014

Uraian <i>Explanation</i>	2008	2010	2011	2012	2013	2014
(1)	(2)	(3)	(4)	(5)	(6)	(7)
1. Dikirim/Sent						
- Surat/Letter	24 504	26 712	25 849	31 366	21 670	25 325
- KartuPos/card Post	2 811	2 743	2 796	2 513	2 457	2605
- PaketPos/Parcel Post	2 013	4 169	5 067	1 581	1 483	1180
2. Diterima/Received						
- Surat/Letter	25 248	31 669	35 684	122 135	113 440	114 725
- KartuPos/card Post	2 435	2 317	2 561	1 231	0	0
- PaketPos/Parcel Post	11 638	16 191	18 367	25 327	10 508	11 177

Sumber : Kantor POS dan Giro Kabupaten Merangin
Source : Central Post And Giro Of Merangin Regency

TABEL : 8.3.6
TABLE : 8.3.6
Lalu Lintas Surat Menurut Surat Biasa, Kilat melalui Kantor Pos dan Giro di Kabupaten Merangin, 2014
Flow of Mail Letter by Ordinary and Express Letter Via Post Office in Merangin Regency, 2014

Bulan Month	Surat Biasa Ordinary Letter		Surat Kilat Express Mail	
	Dikirim Sent	Diterima Received	Dikirim Sent	Diterima Received
(1)	(2)	(3)	(4)	(5)
1. Januari/January	419	-	1329	7456
2. Pebruari/February	453	-	1197	7328
3. Maret/March	644	-	3857	10004
4. April/April	839	-	1168	7301
5. Mei/May	557	-	1205	7322
6. Juni/June	632	-	1479	7596
7. Juli/July	611	-	1375	7500
8. Agustus/August	724	-	959	7081
9. September/September	656	-	1424	7595
10. Oktober/October	473	-	1134	7456
11. Nopember/November	421	-	197	7144
12. Desember/December	454	-	1	7830
MERANGIN 2014	6 889	-	15 325	91 613
2013	5 350	14 168	16 320	102 932
2012	16 137	1 380	15 229	120 755
2011	20838	31338	53358	63111
2010	20339	30967	52196	64300
2008	3 654	4 407	22 893	22 927
2007	5470	5425	21306	22960
2006	23088	27144	22104	21467

Sumber : Kantor POS dan Giro Kabupaten Merangin
 Source : Central Post And Giro Of Merangin Regency

TABEL
TABLE : 8.3.7

**PembayaranPensiunmelalui PT. Pos Indonesia
di KabupatenMerangin, 2014**

*Number of Pension Fund by "PT. Pos Indonesia"
of Merangin Regency, 2014*

Bulan Month	Pusat/Central		Daerah/Cross Country	
	Orang Person	Nilai Value (000Rp)	Orang Person	Nilai Value (000Rp)
(1)	(2)	(3)	(4)	(5)
1. Januari/January	924	1624136	903	1599285
2. Pebruari/February	921	1612076	907	1599184
3. Maret/March	910	1641295	902	1632553
4. April/April	902	1588189	881	1562923
5. Mei/May	910	1595127	892	1569064
6. Juni/June	900	1578016	890	1562954
7. Juli/July	892	1628457	868	1601449
8. Agustus/August	895	1622685	878	1600322
9. September/September	881	1604623	870	1592510
10. Oktober/Oktober	875	1594351	858	1575149
11. Nopember/November	876	1593298	858	1572686
12. Desember/December	869	1578676	857	1565251

Sumber : Kantor POS dan Giro Kabupaten Merangin
Source : Central Post And Giro Of Merangin Regency

TABEL : 8.3.8 **Potensi Alat Penunjang Komunikasi di Lingkungan Telkom Plasa Bangko, 2014**
Number of Communication Tools Potential in Telkom PlasaBangko, 2014

Bulan <i>Month</i>	Pelanggan <i>Costumers</i>	
	Telepon <i>Telephone</i>	Internet <i>Internet</i>
(1)	(2)	(3)
1. Bangko	214	1051
2. Pamenang	76	50
3. RantauPanjang	104	48
4. Sungai Manau	22	17
Jumlah 2014	2 351	1 166
2013	2 121	1 107
2012	2 351	1 166

Sumber : PT.Telkom Kantor Cabang Pelayanan Bangko
 Source : Telkom, PT Branch Of Merangin Regency

TABEL
TABLE

:8.4.1

Banyaknya Sarana Wisata di Kabupaten Merangin, 2014
Number of Tourism Facilities in Merangin Regency, 2014

Sarana Wisata <i>Tour Instrument</i>	2011	2012	2013	2014
(1)	(2)	(3)	(4)	(5)
1. Hotel/Hotels	12	13	18	18
2. Rumah Makan/Restaurant	57	57	54	54
3. Biro Perjalanan/Travel Bureau	13	13	15	15
4. Agen Perjalanan/Travel Agent	45	45	48	48

Sumber : Dinas Kebudayaan, Pariwisata, Pemuda dan Olah Raga Kabupaten Merangin
Source : *Regional Office of Culture, Tourism, Youth and Sport of Merangin Regency*

TABEL
TABLE : 8.4.2 **Banyaknya Wisatawan yang berkunjung ke Kabupaten Merangin, 2013**
Number of Tourist who Visit to Merangin Regency, 2013

Jenis Wisatawan <i>Kind of Tourist</i>	Jumlah <i>Total</i>
(1)	(2)
1. Wisatawan Nusantara (Wisnus) <i>Local Tourist</i>	13 854
2. Wisatawan Manca Negara (Wisman) <i>Foreign Tourist</i>	3
Jumlah/Total 2013	
2012	13 857
	16 160

Sumber : Dinas Kebudayaan, Pariwisata, Pemuda dan Olah Raga Kabupaten Merangin
Source : *Regional Office of Culture, Tourism, Youth and Sport of Merangin Regency*

TABEL :8.4.3 **Banyaknya Obyek Wisata menurut Jenis di Kabupaten Merangin, 2014**
TABLE :8.4.3 *Number of Tourist Destination by Kind of Merangin Regency, 2014*

Jenis Obyek Wisata <i>Kind of Object of Interest to Tourist</i>	Jumlah <i>Total</i>
(1)	(2)
1. Wisata Alam	4
2. Wisata Buatan	12
3. Wisata Budaya	2
4. Taman Hiburan	3
<hr/>	
Jumlah/Total 2014	21
2013	21
2012	21
2011	20

Sumber : Dinas Kebudayaan, Pariwisata, Pemuda dan Olah Raga Kabupaten Merangin
 Source : *Regional Office of Culture, Tourism, Youth and Sport of Merangin Regency*

BAB 9 KEUANGAN

<http://meranti.kab.bps.go.id>



**BAB 9
KEUANGAN**

**CHAPTER 9
FINANCE**

9.1 Keuangan Daerah

Anggaran Pendapatan dan Belanja Daerah Kabupaten Merangin terdiri dari pajak, retribusi, penerimaan PBB dan lain-lain, bagi hasil pajak dan bagi hasil bukan pajak. Data yang lebih lengkap dapat dilihat pada tabel 9.1.1.

9.1 The Regional Fund

Budget and regencies income in Merangin Regency consist of tax, Retribution, Land and Development Tax, and Others The completely data shown by table 9.1.1.

9.2 Perbankan

Data tentang jumlah tabungan, penabung, posisi giro dan pinjaman, deposito rupiah dan valas bank, posisi kredit tertera pada tabel 9.2.1 – 9.2.21.

9.2 Banking

Data about number of saving deposit, costumers, demand and loan position, rupiah deposits and foreign currencys, and bank credit presented in table 9.2.1 – 9.2.21.

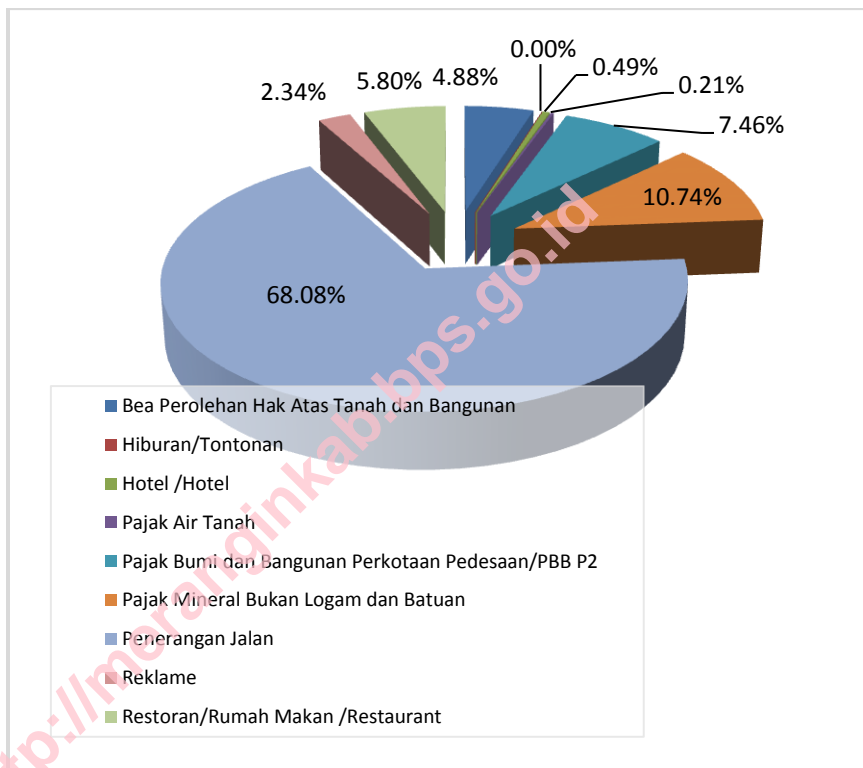
9.3 Koperasi

Banyaknya koperasi yang ada di Kabupaten Merangin pada tahun 2014 berjumlah 281 buah koperasi.

9.3 Cooperative

The number of cooperative in Merangin Regency in 2014 is 281 association.

Gambar 9.1 Persentase Penerimaan Pajak Daerah menurut Jenis di Kabupaten Merangin, 2014
Percentage of Regional Tax Receipt by Type in Merangin Regency, 2014



TABEL : 9.1.1 **Realisasi Penerimaan Daerah Kabupaten Merangin Tahun 2014**
TABLE : 9.1.1 *Realization of Regions Receipts of Merangin Regency, 2014*

Jenis Penerimaan <i>Kind Of Receipts</i>	Jumlah <i>Total</i> (Rp)
(1)	(2)
1. Pendapatan Asli Daerah/Regency Income	67 200 333 088, 58
1.1 Pajak/Tax	15 218 587 999, 93
1.2 Retribusi/Retribution	17 821 627 918, 00
1.3 Bagian Laba Usaha	-
1.4 Pendapatan hasil pengelolaan daerah yang dipisahkan	3 327 479 571, 00
1.5 Lain-lain Pendapatan/Other Income	30 832 637 599, 65
2. Transfer Pemerintah Pusat – Dana Perimbangan	796 826 317 818, 00
2.1. Bagi hasil pajak	46 856 580 229, 00
2.2. Bagi hasil bukan pajak	66 980 195 589, 00
2.3. Dana alokasi umum	633 657 922 000, 00
2.4. Dana alokasi khusus	49 331 620 000, 00
3. Transfer Pemerintah pusat lainnya	108 765 948 000, 00
3.1. Dana Penyesuaian	
- Tunjangan profesi guru	91 307 722 000, 00
- Tambahan penghasilan guru	16 828 500 000, 00
- Dana Proyek Pemerintah Daerah dan Desentralisasi	629 726 000, 00
4. Transfer Pemerintah Provinsi	42 307 186 488, 00
4.1. Pendapatan bagi Hasil Pajak	42 307 186 488, 00
4.2. Pendapatan bagi Hasil lainnya	-
5. Lain – lain Pendapatan yang Sah	24 000 000 000, 00
5.1. Pendapatan bantuan keuangan	24 000 000 000, 00
TOTAL PENERIMAAN	1 039 099 785 394, 58

Sumber : BPKAD Kabupaten Merangin
 Source : *BPKAD of Merangin Regency*

TABEL : 9.1.2 **Realisasi Pengeluaran Daerah Kabupaten Merangin Tahun 2014**
TABLE : 9.1.2 *Realization of Region Expenditure of Merangin Regency, 2014*

Jenis Pengeluaran <i>Kind of Expenditure</i>	Jumlah <i>Total</i> (Rp)
(1)	(2)
1. Belanja Operasi	778 140 463 437, 70
1.1. Belanja Pegawai	533 196 054 317, 91
1.2. Belanja Barang dan Jasa	209 542 772 670, 00
1.3. Bantuan Sosial	5 862 516 250, 00
1.4. Belanja Hibah	4 099 087 250, 00
1.5. Belanja bantuan keuangan	25 440 032 949, 79
2. Belanja Modal	243 001 657 477, 00
2.1. Belanja Tanah	607 990 900, 00
2.2. Belanja Peralatan dan Mesin	47 831 090 812, 00
2.3. Belanja Gedung dan Bangunan	52 314 396 156, 00
2.4. Belanja Jalan, Irigasi dan Jaringan	138 606 393 709, 00
2.5. Belanja Aset Tetap Lainnya	3 641 785 900, 00
2.6. Belanja Aset Lainnya	
3. Belanja Tak Terduga	535 120 000, 00
3.1. Belanja Tak Terduga	535 120 000, 00
4. Transfer	2 947 327 450, 07
4.1. Transfer Bagi Hasil Pajak	1 304 105 316, 65
4.2. Transfer Bagi Hasil Retribusi kepada Pemerintah Desa	1 643 222 133,42
TOTAL BELANJA DAN TRANSFER	1 024 624 568 364, 77

Sumber : BPKAD Kabupaten Merangin
 Source : *BPKAD of Merangin Regency*

TABEL
TABLE : 9.1.3

Banyaknya Wajib Pajak dan Wajib Retribusi Daerah yang Tertagih dan Tidak Tertagih di Kabupaten Merangin, 2014
Number of Tax Payers and Regional Retribution Which Billed For and Not be Billed For in Merangin Regency, 2014

Kecamatan <i>District</i>	Banyaknya/Number Of		
	Wajib Pajak/Retribusi	WP/WR Tertagih	WP/WR Tidak Tertagih
(1)	(2)	(3)	(4)
I. PAJAK DAERAH			
1. Pajak Hotel	21	21	0
2. Pajak Restoran/Rumah Makan	393	389	4
3. Pajak Reklame	2 121	2 099	22
4. Pajak Hiburan / Tontonan	5	5	0
5. Pajak Penerangan Jalan			
- PPJ PLN	1	1	0
- PPJ Non PLN	1	1	0
6. Pajak Gajian Gol. C	239	232	7
II. RETRIBUSI DAERAH			
1. Kebersihan	0	0	0
2. Jumlah Kios/Toko Pemda/Los	0	0	0
3. Rumah Dinas	448	436	12
4. Parkir Berlangganan			
- Roda 2	1 255	1 255	0
- Roda 4	948	948	0
5. Izin Gangguan	0	0	0

Sumber : Dinas Pengelola Keuangan dan Aset Daerah Kabupaten Merangin
Source : *Department of Finance and Asset Management Of Merangin Regency*

TABEL
TABLE : 9.1.4

**Target dan Realisasi Penerimaan Pajak Bumi dan Bangunan
menurut Kecamatan di Kabupaten Merangin, 2014**

*Target and Realization of Tax and Regional Development
Contribution by District in Merangin Regency, 2014*

Kecamatan <i>District</i>	Target	Realisasi (Rp)	Persentase
(1)	(2)	(3)	(4)
1. Jangkat	10,779,110.00	4,356,363.00	40.41
2. Sungai Tenang	9,291,111.00	5,625,537.00	60.55
3. Muara Siau	14,020,263.00	12,519,909.00	89.30
4. Lembah Masurai	17,724,387.00	7,810,072.00	44.06
5. Tiang Pumpung	6,760,963.00	3,276,597.00	48.46
6. Pamenang	142,518,733.00	123,178,593.00	86.43
7. Pamenang Barat	138,910,831.00	102,436,246.00	73.74
8. Renah Pamenang	161,977,556.00	133,729,227.00	82.56
9. Pamenang Selatan	56,995,409.00	66,474,100.00	116.63
10. Bangko	406,860,875.00	180,071,957.00	44.26
11. Bangko Barat	31,571,428.00	9,402,572.00	29.78
12. Batang Mesumai	9,212,709.00	7,808,039.00	84.75
13. Nalo Tantan	63,973,531.00	27,223,259.00	42.55
14. Sungai Manau	24,096,761.00	14,012,564.00	58.15
15. Renah Pembarap	13,627,871.00	7,110,846.00	52.18
16. Pangkalan Jambu	9,422,212.00	7,850,291.00	83.32
17. Tabir	65,883,811.00	61,862,710.00	93.90
18. Tabir Ulu	23,981,018.00	9,868,935.00	41.15
19. Tabir Selatan	211,751,218.00	154,379,635.00	72.91
20. Tabir Ilir	40,216,617.00	22,470,701.00	55.87
21. Tabir Timur	44,094,865.00	44,318,966.00	100.51
22. Tabir Lintas	101,503,337.00	100,175,345.00	98.69
23. Margo Tabir	34,872,216.00	22,928,822.00	65.75
24. Tabir Barat	9,926,180.00	6,956,090.00	70.08
MERANGIN 2014	1 649 973 012	1 135 847 376	68,84
2012	1 111 828 747	1 207 761 043	108,63
2011	1 406 933 374	1 039 334 328	73,87
2010	1 466 863 000	1107 227 629	75,48

Sumber : Dinas Pengelola Keuangan dan Aset Daerah Kabupaten Merangin

Source : *Department of Finance and Asset Management Of Merangin Regency*

TABEL
TABLE : 9.1.5

Realisasi Penerimaan Pajak Daerah menurut Jenis di Kabupaten Merangin, 2014

Realization Kind of Regional Tax Receipt by Type in Merangin Regency, 2014

Jenis Penerimaan <i>Kind Of Receipts</i>		Nilai <i>Value</i> (Rp)
(1)		(2)
1.	Hotel /Hotel	75 031 900, 00
2.	Restoran/Rumah Makan /Restaurant	882 773 754, 69
3.	Hiburan/Tontonan	250 000, 00
4.	Reklame	355 448 773, 25
5.	Penerangan Jalan	10 360 495 645, 00
6.	Pajak Mineral Bukan Logam dan Batuan	1 633 846 765, 70
7.	Pajak Air Tanah	32 006 247, 79
8.	Pajak Bumi dan Bangunan Perkotaan Pedesaan/PBB P2	1 135 847 426, 00
9.	Bea Perolehan Hak Atas Tanah dan Bangunan	742 887 487, 50
Jumlah/Total		
	2014	15 218 587 999, 93
	2013	12 210 253 513, 08
	2012	7 701 425 888, 00
	2011	6 205 941 103, 00
	2010	4 540 879 223, 00

Sumber : BPKAD Kabupaten Merangin
Source :BPKAD of Merangin Regency

TABEL
TABLE : 9.1.6

**Realisasi Penerimaan Retribusi Daerah menurut Jenis di
Kabupaten Merangin, 2014**
*Realization Kind of Regional Retribution Receipt by Type in Merangin
Regency, 2014*

Jenis Penerimaan <i>Kind Of Receipts</i>	Nilai <i>Value</i> (Rp)
(1)	(2)
1. Pelayanan Kesehatan (DINKES dan RSUD)	14 287 407 373, 00
2. Pelayanan Persampahan/Kebersihan	678 788 500, 00
3. KTP & AKTA CAPIL	-
4. Parkir di Tepi Jalan Umum	61 651 000, 00
5. Pelayanan Pasar	37 910 000, 00
6. Pengujian Kendaraan Motor (PKB)	267 844 500, 00
7. Pelayanan Cetak Peta & Pendaftaran Tanah	-
8. Sumbangan Pihak Ketiga kepada Pemerintah	-
9. Pelayanan Tera/Tera Ulang (Koperindag)	4 900 000, 00
10. Pemakaian Kekayaan Daerah	1 604 984 120, 00
11. Retribusi Tempat Pelelangan (Koperindag)	1 500 000, 00
12. Terminal	256 849 000, 00
13. Tempat Khusus Parkir	244 216 000, 00
14. Penyediaan dan/atau Penyedotan Kakus	9 840 000, 00
15. Rumah Potong Hewan	23 755 000, 00
16. Tempat Rekreasi & Olahraga	96 981 500, 00

Lanjutan Tabel /Continued Table 9.1.6

Jenis Penerimaan <i>Kind Of Receipts</i>	Nilai <i>Value</i> (Rp)
(1)	(2)
17. Pengelolaan Ternak Bibit	-
18. Pengelolaan Pangkalan Hasil Bumi	-
19. Pembinaan Pengembangan Koperasi & UKM	-
20. Sempadan/IMB	147 198 125, 00
21. Izin Gangguan/Keramaian	97 802 800, 00
22. Izin Trayek	-
23. Pengambilan Hasil Hutan	-
24. Izin Usaha Angkutan Jalan	-
25. Gambar Bangunan	-
26. Pemeliharaan Jalan Kabupaten	-
27. Izin Pengeluaran Ternak	-
28. Pemeriksaan Mutu Hasil Perikanan	-
29. Surat Izin Tempat Usaha (SITU)	-
30. Pertambangan Rakyat Galian Emas (Gol. B)	-
31. Uang Leges	-

Lanjutan Tabel /Continued Table 9.1.6

Jenis Penerimaan <i>Kind Of Receipts</i>	Nilai Value (Rp)
(1)	(2)
32. Izin Penimbunan BBM dan Gas	-
33. Izin Pengusahaan Sarang Burung Walet	-
34. Usaha Pertambangan Galian Gol. C	-
35. Izin Pendirian Bengkel Kend. Bermotor	-
36. Izin Usaha Jasa Konstruksi	-
37. Izin Usaha Dibidang Industri & Perdagangan	-
38. Tanda Daftar Perusahaan dan Gudang	-
39. Jasa pemeriksaan dan pengukuran hasil Hutan	-
40. Izin Praktek Dokter, Bidan, Ahli Gizi, Pengobatan Tradisional, Apoteker, Asisten Apoteker dan Paramedis	-
41. Izin Usaha Apotek, Toko Obat, Optikal, Klinik, Labor dan Tukang Gigi	-
42. Retribusi Izin Usaha Perkebunan	-
2014	17 821 627 918, 00
2013	17 073 001 042, 00
Jumlah/Total	2012 10 793 452 413, 00
	2011 12 162 956 692, 00
	2010 7 827 313 607, 00

Sumber : BPKAD Kabupaten Merangin
Source : *BPKAD of Merangin Regency*

TABEL
TABLE : 9.1.7

Realisasi Penerimaan Pajak Menurut Jenis Pajak dan Bulan di Kantor Pelayanan Pajak Pratama Bangko, 2014 (000 Rp)
Realization of Tax Receipt by Kind and Month in Tax Office Bangko, 2014 (000 Rp)

Jenis Pajak	Bulan			
	Januari	Februari	Maret	April
(1)	(2)	(3)	(4)	(5)
I. Pajak Penghasilan	7,993,061	6,312,699	8,018,165	8,953,499
A. PPh Non Migas	7,993,061	6,312,699	8,018,165	8,953,499
1. PPh Pasal 21	5,068,655	3,557,332	4,391,864	4,793,328
2. PPh Pasal 22	548,731	456,905	618,512	778,209
3. PPh Pasal 22 Impor	3,121	10,353	1,928	682
4. PPh Pasal 23	967,550	1,022,261	1,389,745	1,356,440
5. PPh Pasal 25/29 Orang Pribadi	32,547	27,975	89,327	19,259
6. PPh Pasal 25/29 Badan	18,193	25,399	83,252	484,040
7. PPh Pasal 26	2,191	132,384	0	0
8. PPh Final	1,352,075	1,080,089	1,443,537	1,521,541
9. PPh Non Migas Lainnya	0	0	0	0
10. PPh Fiskal Luar Negeri	0	0	0	0
B. PPh Migas	0	0	0	0
II. PPN dan PPnBM	2,124,771	1,231,767	4,591,421	4,733,766
1. PPN Dalam Negeri	2,124,771	1,200,179	4,581,372	4,733,697
2. PPN Impor	0	31,500	65	69
3. PPnBM Dalam Negeri	0	0	9,984	0
4. PPnBM Impor	0	0	0	0
5. PPN/PPnBM Lainnya	0	88	0	0
III. Pajak Lainnya dan PIB	235,500	218,100	285,000	319,500
1. Bea Meterai	15,000	15,000	0	0
2. Penjualan Benda Meterai	220,500	203,100	285,000	319,500
3. Pajak Tidak Langsung Lainnya	0	0	0	0
4. Bunga Penagihan PPh	0	0	0	0
5. Bunga Penagihan PPN & PTLL	0	0	0	0
6. Bunga Penagihan PPnBM	0	0	0	0
7. BPP	0	0	0	0
8. Pemberian Imbalan Bunga (PIB)	0	0	0	0

Lanjutan Tabel/Continued Table 9.1.7

Jenis Pajak	Bulan			
	Mei	Juni	Juli	Agustus
(1)	(2)	(3)	(4)	(5)
I. Pajak Penghasilan	11,698,556	17,180,873	22,033,811	12,730,619
A. PPh Non Migas	11,698,556	17,180,873	22,033,811	12,730,619
1. PPh Pasal 21	7,894,643	12,725,702	16,231,590	8,824,880
2. PPh Pasal 22	741,273	830,235	1,270,952	697,399
3. PPh Pasal 22 Impor	2,094	6,209	8,233	1,570
4. PPh Pasal 23	1,285,059	1,606,141	2,028,494	1,196,363
5. PPh Pasal 25/29 Orang Pribadi	18,534	200,239	23,749	23,988
6. PPh Pasal 25/29 Badan	91,473	74,124	75,014	58,799
7. PPh Pasal 26	0	0	56,570	0
8. PPh Final	1,664,463	1,738,223	2,339,095	1,927,620
9. PPh Non Migas Lainnya	747	0	0	0
10. PPh Fiskal Luar Negeri	220	0	115	0
B. PPh Migas	0	0	0	0
II. PPN dan PPnBM	4,113,925	5,544,161	10,980,589	4,501,701
1. PPN Dalam Negeri	4,113,925	5,544,115	10,951,091	4,501,564
2. PPN Impor	0	0	29,498	136
3. PPnBM Dalam Negeri	0	47	0	0
4. PPnBM Impor	0	0	0	0
5. PPN/PPnBM Lainnya	0	0	0	0
III. Pajak Lainnya dan PIB	297,150	253,800	234,000	310,800
1. Bea Meterai	30,000	0	15,000	15,000
2. Penjualan Benda Meterai	267,150	253,800	219,000	295,800
3. Pajak Tidak Langsung Lainnya	0	0	0	0
4. Bunga Penagihan PPh	0	0	0	0
5. Bunga Penagihan PPN & PTLL	0	0	0	0
6. Bunga Penagihan PPnBM	0	0	0	0
7. BPP	0	0	0	0
8. Pemberian Imbalan Bunga (PIB)	0	0	0	0

Lanjutan Tabel /Continued Table 9.1.7

Jenis Pajak	Bulan			
	September	Oktober	November	Desember
(1)	(2)	(3)	(4)	(5)
I. Pajak Penghasilan	11,601,341	17,374,910	22,615,677	37,759,332
A. PPH Non Migas	11,601,341	17,374,910	22,615,677	37,759,332
1. PPh pasal 21	6,466,230	5,807,887	8,434,381	27,725,718
2. PPh pasal 22	1,227,337	1,121,501	1,577,544	3,056,579
3. PPh pasal 22 Impor	14,004	1,073	4,574	7,477
4. PPh pasal 23	1,878,545	1,663,600	2,608,740	2,338,308
5. PPh pasal 25/29 OP	26,673	43,465	32,258	25,679
6. PPh pasal 25/29 Badan	159,983	404,084	7,426,261	752,242
7. PPh pasal 26	0	0	221,075	0
8. PPh Final dan FLN	1,828,568	8,333,299	2,310,844	3,817,210
9. PPh Non Migas lainnya	0	0	0	190
10. Pendapatan PPh Fiskal LN	0	0	0	35,929
B. PPh Migas	0	0	0	0
II. PPN dan PPnBM	7,838,485	11,849,160	9,374,478	21,983,863
1. PPN Dalam Negeri	7,794,380	11,849,160	9,374,437	21,983,551
2. PPN Impor	44,005	0	0	150
3. PPnBM Dalam Negeri	0	0	0	109
4. PPnBM Impor	100	0	41	53
5. PPN/PPnBM Lainnya	0	0	0	0
III. Pajak Lainnya dan PIB	309,000	296,100	274,800	270,000
1. Bea Materai	15,000	15,000	15,000	0
2. Penjualan Bea Materai	294,000	281,100	259,800	270,000
3. Pajak Tidak Langsung Lainnya	0	0	0	0
4. Bunga Penagihan PPh	0	0	0	0
5. Bunga Penagihan PPn & PTLL	0	0	0	0
6. Bunga Penagihan PPnBM	0	0	0	0
7. BPP	0	0	0	0
8. Pemberian Imbalan Bunga (PIB)	0	0	0	0

Sumber : Kantor Pelayanan Pajak Pratama Bangko

Source : Tax Office, Bangko

TABEL
TABLE : 9.1.8

Penerimaan PBB menurut Sektor di Kabupaten Merangin, 2014
(000 Rp)
Acceptance of Property Tax by Sector in Merangin Regency,
2014 (000, Rp)

Sektor <i>Sector</i>	Rencana Penerimaan <i>Revenue Target</i>	Realisasi <i>Realization</i>	Persentase <i>Percentage</i>
(1)	(2)	(3)	(4)
Pedesaan / <i>Urban</i>	0	0	0
Perkotaan / <i>Rural</i>	0	0	0
Perkebunan / <i>Plantation</i>	1 916 627	380 426	19,85
Kehutanan / <i>Forestry</i>	0	0	0
Pertambangan <i>Mining</i>			
a. Migas / <i>Oil & Gas</i>	5 436	0	0
b. Non Migas / <i>Non oil & gas</i>	1 603 308	190 241	11,87
BPHTB*)	0	0	0
Merangin 2014**)	3 525 371	570 667	16,19

Sumber : Kantor Pelayanan Pajak Pratama Bangko

Source : Tax Office, Bangko

*) Sumber : Dinas Pengelolaan Keuangan dan Aset Daerah

Department of Finance and Asset Management of Merangin Regency

***) Tidak termasuk BPHTB

TABEL : 9.2.1 **Posisi Pinjaman Menurut Bulan pada BRI Cabang Bangko,2014**
TABLE : 9.2.1 *Loan Outstandingby Month of BRI Regional Bangko,2014*

Bulan Month	Posisi Pinjaman Loan Outstanding		
	Kanca BRI (000.000 Rp)	BRI Unit (000.000 Rp)	Total (000.000 Rp)
(1)	(2)	(3)	(4)
1. Januari/ <i>January</i>	418 350	317 501	735 851
2. Pebruari/ <i>February</i>	421 262	313 325	734 587
3. Maret/ <i>March</i>	420 675	315 139	735 814
4. April/ <i>April</i>	419 177	320 633	739 810
5. Mei/ <i>May</i>	424 770	325 419	750 189
6. Juni/ <i>June</i>	430 065	328 466	758 531
7. Juli/ <i>July</i>	429 319	328 857	758 176
8. Agustus/ <i>August</i>	434 010	326 655	760 665
9. September/ <i>September</i>	451 076	328 293	779 369
10. Oktober/ <i>October</i>	459 751	324 617	784 368
11. Nopember/ <i>November</i>	465 476	327 124	792 600
12. Desember/ <i>December</i>	475 076	326 056	801 132

Sumber :BRI Cabang Bangko
 Source : *Bank Of BRI Bangko Branch*

TABEL
TABLE : 9.2.2

Perkembangan Posisi Pinjaman menurut Bulan dan Jenisnya pada Kantor BRI Cabang Bangko,2014
Loan Outstanding by Kind and Month of BRI Regional Bangko, 2014

Bulan Month	Posisi Pinjaman Loan Outstanding (dalam jutaan rupiah)				
	Ritel Usaha	Konsumtif	Executing	Channeling	Total
(1)	(2)	(3)	(4)	(5)	(6)
1. Januari/ <i>January</i>	458 035	277 242	0	2 889	738 166
2. Pebruari/ <i>February</i>	455 747	278 246	0	2 889	736 882
3. Maret/ <i>March</i>	457 550	277 659	0	2 889	738 098
4. April/ <i>April</i>	462 365	276 830	0	2 889	742 084
5. Mei/ <i>May</i>	469 614	279 948	0	2 889	752 451
6. Juni/ <i>June</i>	475 782	281 976	0	2 889	760 647
7. Juli/ <i>July</i>	474 762	280 525	0	2 889	758 176
8. Agustus/ <i>August</i>	478 217	279 559	0	2 889	760 665
9. September/ <i>September</i>	491 851	284 629	0	2 889	779 369
10. Oktober/ <i>October</i>	495 970	285 509	0	2 889	784 368
11. Nopember/ <i>November</i>	502 398	287 313	0	2 889	792 600
12. Desember/ <i>December</i>	509 225	289 018	0	2 889	801 132

Sumber :BRI Cabang Bangko
Source :Bank Of BRI Bangko Branch

TABEL : 9.2.3 **Posisi Pinjaman Kupedes pada Unit BRI Menurut Bulan di Kabupaten Merangin, 2014**
TABEL : 9.2.3 *Outstanding of "KUPEDES" Loan by Month of BRI Regional Merangin Regency, 2014*

Bulan Month	Posisi Pinjaman KUPEDES Loan Outstanding BY KUPEDES (000.000.Rp)
(1)	(2)
1. Januari/January	226 954
2. Pebruari/February	222 961
3. Maret/March	223 974
4. April/April	228 342
5. Mei/May	232 533
6. Juni/June	234 588
7. Juli/July	235 564
8. Agustus/August	234 240
9. September/September	235 408
10. Oktober/October	233 687
11. Nopember/November	236 209
12. Desember/December	237 203

Sumber :BRI Cabang Bangko
 Source : Bank Of BRI Bangko Branch

TABEL : 9.2.4 **Posisi Simpanandi BRI Cabang Bangko,2014**
TABLE : Outstanding of Savingin BRI Regional Bangko,2014

Bulan Month	Tabungan Saving (000.000 Rp)		
	Kanca BRI	BRI Unit	Total
(1)	(2)	(3)	(4)
1. Januari/January	101 484	219 078	320 562
2. Pebruari/February	101 953	220 433	322 386
3. Maret/March	103 854	227 034	330 888
4. April/April	105 451	235 414	340 865
5. Mei/May	110 140	240 822	350 962
6. Juni/June	117 783	238 137	355 920
7. Juli/July	114 454	244 810	359 264
8. Agustus/Augustus	113 333	240 990	354 323
9. September/September	112 783	241 918	354 701
10. Oktober/October	110 318	244 466	354 784
11. Nopember/November	115 420	238 860	354 280
12. Desember/December	132 760	248 191	380 951

Sumber :BRI Cabang Bangko
Source : Bank Of BRI Bangko Branch

TABEL
TABLE : 9.2.5

**Banyaknya Kredit Modal Kerja menurut Jenis Simpanan dan Bulan
BRI Cabang Bangko, 2014**

Number of Work Capital Credit by Kind of Saving in BRI Branch, 2014

Bulan Month	Jenis Simpanan <i>kind Of Saving (000.000 Rp)</i>			
	Giro	Deposito	Tabungan	Total
(1)	(2)	(3)	(4)	(5)
1. Januari/ <i>January</i>	19 338	43 134	320 562	383034
2. Pebruari/ <i>February</i>	24 641	43 712	322 386	390739
3. Maret/ <i>March</i>	21 853	44 505	330 888	397246
4. April/ <i>April</i>	27 133	55 265	340 865	423263
5. Mei/ <i>May</i>	19 525	55 428	350 962	425915
6. Juni/ <i>June</i>	26 151	55 848	355 920	437919
7. Juli/ <i>July</i>	19 296	58 818	359 264	437378
8. Agustus/ <i>August</i>	17 719	59 482	354 323	431524
9. September/ <i>September</i>	21 289	60 372	354 701	436362
10. Oktober/ <i>October</i>	12 401	64 153	354 784	431338
11. Nopember/ <i>November</i>	20 066	64 271	354 280	438617
12. Desember/ <i>December</i>	32 467	43 514	380 951	456932

Sumber :BRI Cabang Bangko

Source : *Bank Of BRI Bangko Branch*

TABEL : 9.2.6 **Realisasi Pinjaman Menurut Bulan pada BNI'46 Cabang**
TABLE : 9.2.6 **Bangko,2013**
Loan Realization by Month of BNI'46 Bangko Branch,2013

Bulan Month	Realisasi Pinjaman Loan Realization (000.000 Rp)
(1)	(2)
1. Januari/January	3 495
2. Pebruari/February	10 930
3. Maret/March	7 920
4. April/April	7 735
5. Mei/May	15 675
6. Juni/June	19 928,5
7. Juli/July	12 365
8. Agustus/August	4 732
9. September/September	13 171
10. Oktober/October	6 755
11. Nopember/November	10 320
12. Desember/December	8 900
JUMLAH 2013	101 998
2012	111 918
2011	95 651
2010	134 005

Sumber :BNI'46 Cabang Bangko
Source : Bank Of BNI'46 Bangko Branch

TABEL
TABLE : 9.2.7

Perkembangan Realisasi Pinjaman menurut Bulan dan Jenisnya pada Kantor BNI'46 Cabang Bangko, 2013
Loan Realization by Kind and Month of BNI'46 Bangko Branch, 2013

Bulan Month	Realisasi Pinjaman Loan Realization (000 000 Rp)				
	Ritel Usaha	Konsumtif	Executing	Chaneling	Total
(1)	(2)	(3)	(4)	(5)	(6)
1. Januari/January	0	950	0	0	950
2. Pebruari/February	0	4 670	0	0	4 670
3. Maret/March	0	9 825	0	0	9 825
4. April/April	1 525	5 730	0	0	7 255
5. Mei/May	200	4 670	0	0	4 870
6. Juni/June	11 400	4 769	0	0	16 169
7. Juli/July	350	4 290	0	0	4 640
8. Agustus/August	4 200	4 515	0	0	8 715
9. September/September	3 490	5 488	0	0	8 978
10. Oktober/October	2 510	5 181	0	0	7 691
11. Nopember/November	1 950	7 390	0	0	9 340
12. Desember/December	2 200	6 875	0	0	9 075

Sumber :BNI'46 Cabang Bangko
Source :Bank Of BNI'46 Bangko Branch

TABEL
TABLE : 9.2.8

**Banyaknya Tabungan Pada BNI'46 Cabang Bangko
menurut Bulan dan Jenis Tabungan,2013**

*Number of Saving by Kind of Saving, Month
in BNI'46 Bangko Branch,2013*

Bulan Month	Jenis Simpanan Kind Of Saving (000.000 Rp)			Total
	Giro	Deposito	Tabungan	
(1)	(2)	(3)	(4)	(5)
1. Januari/January	10	7	182	199
2. Pebruari/February	14	13	409	426
3. Maret/March	0	5	168	173
4. April/April	3	24	197	224
5. Mei/May	1	6	209	216
6. Juni/June	3	4	214	221
7. Juli/July	2	7	166	175
8. Agustus/August	1	0	206	207
9. September/September	0	12	266	278
10. Oktober/October	1	17	224	242
11. Nopember/November	2	6	141	149
12. Desember/December	1	13	371	385

Sumber :BNI'46 Cabang Bangko
Source :Bank Of BNI'46 Bangko Branch

TABEL : 9.2.9 **Banyaknya Kredit Modal Kerja menurut Jenis Pinjaman dan Bulan pada BNI'46 Cabang Bangko,2013**
Number of Work Capital Credit by Kind of Loan in BNI'46 Bangko Branch,2013

Bulan Month	Jenis Pinjaman Kind Of Loan (000.000 Rp)		Total
	KUK	Non KUK	
(1)	(2)	(3)	(4)
1. Januari/January	0	0	0
2. Pebruari/February	0	0	0
3. Maret/March	0	0	0
4. April/April	0	0	0
5. Mei/May	0	0	0
6. Juni/June	0	4 900	4 900
7. Juli/July	0	3 500	3 500
8. Agustus/August	0	0	0
9. September/September	0	6 500	6 500
10. Oktober/October	0	2 000	2 000
11. Nopember/November	0	2 000	2 000
12. Desember/December	0	2 500	2 500

Sumber :BNI'46 Cabang Bangko
 Source : Bank Of BNI'46 Bangko Branch

TABEL : 9.2.10 **Jumlah Aktiva Rupiah dan Valuta Asing Bank Umum dan BPR Di Kabupaten Merangin, 2006-2014**
TABLE : 9.2.10 *Total Commercial and Rural Bank's Assets in Rupiah and Foreign Currency in Merangin Regency, 2006-2014*

Tahun Year	Rupiah dan Valuta Asing / Rupiah & Foreign Exchange (Juta Rp / Million Rp)
(1)	(2)
2006	471367
2007	688 751
2008	750 890
2009	819 041
2010	949 937
2011	1 165 163
2012	1 270 727
2013	1 331 825
2014	1 501 456

Sumber : Bank Indonesia Provinsi Jambi
 Source : Bank of Indonesia , Jambi Province

TABEL
TABLE : 9.2.11

Posisi Simpanan Masyarakat Rupiah dan Valuta Asing Bank Umum dan BPR di Kabupaten Merangin, 2006-2014
Outstanding of Private Deposit in Rupiah and Foreign Currency of Commercial and Rural Banks in Merangin Regency 2006-2014

Tahun Year	Giro <i>Demand Deposit</i>		Simpanan Berjangka <i>Time Deposit</i>		Tabungan <i>Saving Deposit</i>	
	Nominal <i>Nominal</i>	Rekening Account (satuan/ number)	Nominal <i>Nominal</i>	Rekening Account (satuan/ number)	Nominal <i>Nominal</i>	Jumlah Bilyet Bilyet (satuan/ number)
(1)	(2)	(3)	(4)	(5)	(6)	(7)
2006	134124	892	14076	259	123602	30384
2007	231174	1036	14667	206	177902	33287
2008	83577	995	70947	204	208474	34086
2009	84237	1299	42530	255	427074	62636
2010	67469	1113	22272	169	247340	34770
2011	85 243	1 669	47 055	291	678 095	102 337
2012	84 863	1 777	66 217	316	545 751	102 746
2013	89 014	1 614	110 576	340	653 941	121 103
2014	87 542	1 790	156 809	390	735 374	147 556

Sumber : Bank Indonesia Provinsi Jambi
Source :Bank of Indonesia , Jambi Province

TABEL
TABLE

: 9.2.12

Posisi Pinjaman yang Diberikan Rupiah dan Valuta Asing Bank Umum dan BPR menurut Sektor Ekonomi di Kabupaten Merangin, 2012-2014
Outstanding of Private Deposit in Rupiah and Foreign Currency of Commercial and Rural Banks by Economic Sector in Merangin Regency, 2012-2014

Jenis pinjaman (1)	Tahun		
	2012 (2)	2013 (3)	2014 (4)
Pinjaman Berdasarkan lapangan usaha	1 328 193	1 694 343	1 894 058
Loans by Industrial Origin			
1. Pertanian, perternakan, kehutanan & perikanan <i>Agriculture, Livestock, forestry & fishery</i>	450 896	560 806	631 365
2. Pertambangan dan penggalian <i>Mining and Quarrying</i>	277 036	471 704	579 318
3. Industri pengolahan <i>Manufacturing Industry</i>	3 922	4 104	5 985
4. Listrik, gas dan air bersih <i>Electricity, Gas and Water Supply</i>	130	306	164
5. Konstruksi <i>Construction</i>	1 570	12 851	10 109
6. Perdagangan, hotel dan restoran <i>Trade, hotel and restaurant</i>	529 082	608 153	628 739
7. Pengangkutan dan komunikasi <i>Transportation and Communication</i>	6 329	5 211	6 536
8. Keuangan, real estate dan jasa perusahaan <i>Financial, Ownership and Business Service</i>	11 531	8 896	11 449
9. Jasa/jasa <i>Services</i>	47 697	22 311	20 394
Pinjaman kepada bukan lapangan usaha	653 689	856 816	909 737
Loans to Non Industrial Origin			
1. Rumah tinggal <i>Housing</i>	179 560	286 320	230 575
2. Flat dan apartemen <i>Flat and apartment</i>	2 864	336	864
3. Rumah toko (Ruko) & rumah kantor (rukan) <i>Shophouse and Officehouse</i>	7 393	13 850	14 882
4. Kendaraan bermotor <i>Vehicles</i>	66 435	110 764	83 685
5. Lainnya <i>Others</i>	397 436	445 546	579 730

TABEL
TABLE : 9.2.13

Posisi Pinjaman Rupiah dan Valuta Asing yang Diberikan Bank Umum dan BPR Menurut Jenis Penggunaandi Kabupaten Merangin, 2009-2014

Outstanding of Loans in Rupiah and Foreign Currency of Commercial and Rural Banks by Type of Loans in Merangin Regency, 2009-2014

Tahun Year	Modal kerja Working Capital	Investasi Investment	Konsumsi Consumption	Jumlah Total
(1)	(2)	(3)	(4)	(5)
<i>Rupiah/Rupiah</i>				
2009	284 657	165 046	307 212	756 915
2010	430 176	72 829	324 004	827 008
2011	761 229	160 037	558 678	1 479 945
2012	793 224	278 605	653 689	1 725 519
2013	872 316	497 755	856 746	2 227 318
2014	942 373	628 320	909 737	2 480 429
<i>Valuta Asing/Foreign Currency</i>				
2009	0	0	0	0
2010	0	0	0	0
2011	5 431	0	3	5 434
2012	970	255 394	0,007	256 363
2013	1 339	322 501	0,0001	323 840
2014	1 362	322 004	0,0001	323 366
<i>Rupiah +Valuta Asing</i>				
<i>Rupiah + Foreign Currency</i>				
2009	284 657	165 046	307 212	756 915
2010	430 176	72 829	324 004	827 008
2011	766 660	160 037	558 681	1 485 379
2012	794 194	533 999	653 689	1 981 882
2013	874 155	820 257	856 746	2 552 180
2014	943 735	950 323	909 737	2 803 795

Sumber : Bank Indonesia Provinsi Jambi
Source: Bank of Indonesia, Jambi Province

TABEL
TABLE : 9.2.14

**Posisi Kredit Usaha Mikro, Kecil dan Menengah yang Diberikan
Bank Umum menurut Skala Usaha di Kabupaten Merangin, 2014**
*Outstanding of Commercial Banks Credits to Micro, Small and
Medium Scale Enterprise in Merangin Regency, 2014*

Bulan Month	Klasifikasi Usaha/ <i>Business Criteria</i>			
	Mikro <i>Micro</i>	Kecil <i>Small</i>	Menengah <i>Medium</i>	Jumlah <i>Total</i>
(1)	(2)	(3)	(4)	(5)
Januari/ <i>January</i>	443 024	431 835	243 892	1 118 751
Februari/ <i>February</i>	441 657	452 232	242 515	1 136 404
Maret/ <i>March</i>	443 647	452 199	235 842	1 131 688
April/ <i>April</i>	450 004	457 663	236 174	1 143 841
Mei/ <i>May</i>	456 474	460 088	236 958	1 153 520
Juni/ <i>June</i>	464 100	461 342	233 303	1 158 745
Juli/ <i>July</i>	465 652	457 060	231 659	1 154 371
Agustus/ <i>August</i>	462 852	460 496	230 220	1 153 568
September/ <i>September</i>	465 096	468 503	223 513	1 157 112
Oktober/ <i>October</i>	463 931	477 987	221 984	1 163 902
November/ <i>November</i>	464 985	490 144	216 181	1 171 310
Desember/ <i>December</i>	467 233	496 721	215 937	1 179 891

Sumber : Bank Indonesia Provinsi Jambi
Source: Bank of Indonesia, Jambi Province

TABEL
TABEL : 9.2.15

Posisi Kredit Usaha Mikro, Kecil dan Menengah (UMKM) yang Diberikan Bank Umum Menurut Jenis Penggunaan di Kabupaten Merangin, 2014 (Juta Rp)

Outstanding of Commercial Banks Credits to Micro, Small and Medium Enterprise based on Project Location in Merangin Regency, 2014 (Million Rp)

Bulan Month	Jenis Penggunaan			Jumlah Total
	Modal kerja Working Capital	Investasi Investment	Tidak teridentifikasi Unidentified	
(1)	(2)	(3)	(4)	(5)
Januari/January	682 965	435 786	-	1 118 751
Februari/February	682 362	454 042	-	1 136 404
Maret/March	676 737	454 952	-	1 131 689
April/April	679 451	464 391	-	1 143 842
Mei/May	682 478	471 042	-	1 153 520
Juni/June	686 148	472 597	-	1 158 745
Juli/July	684 882	469 488	-	1 154 370
Agustus/August	686 565	467 003	-	1 153 568
September/September	686 191	470 921	-	1 157 112
Oktober/October	689 452	474 450	-	1 163 902
November/November	691 495	479 815	-	1 171 310
Desember/December	694 249	485 642	-	1 179 891

Sumber : Bank Indonesia Provinsi Jambi
Source: Bank of Indonesia, Jambi Province

TABEL
TABLE : 9.2.16

**Posisi Kredit Kepada Usaha Mikro, Kecil dan Menengah (UMKM)
Yang Diberikan Bank Umum dan BPR Menurut Sektor Ekonomi
di Kabupaten Merangin, 2014**

*Outstanding of Micro, Small and Medium Credits of Commercial and
Rural Banks by Economic Sector Based on Project Location in
Merangin Regency, 2014*

Jenis pinjaman <i>Type of Credit</i>	Bulan <i>Month</i>			
	Januari <i>January</i>	Februari <i>February</i>	Maret <i>March</i>	April <i>April</i>
(1)	(2)	(3)	(4)	(5)
1. Pertanian, peternakan, kehutanan & perikanan <i>Agriculture, livestock, forestry & fishery</i>	503 152	515 904	522 042	533 084
2. Pertambangan dan penggalian <i>Mining and quarrying</i>	600	603	597	584
3. Industry pengolahan <i>Manufacturing industry</i>	4 976	5 372	5 496	5 346
4. Listrik, gas dan air bersih <i>Electricity, gas and water supply</i>	296	285	276	275
5. Konstruksi <i>Construction</i>	10 225	9 525	9 289	10 052
6. Perdagangan, hotel dan restoran <i>Trade, hotel and restaurant</i>	566 322	571 978	560 958	561 547
7. Pengangkutan dan komunikasi <i>Transportation and communication</i>	4 683	4 668	4 656	4 590
8. Keuangan, real estate dan jasa perusahaan <i>Financial, ownership and business service</i>	16 238	15 401	15 384	14 782
9. Jasa-jasa <i>Services</i>	12 259	12 668	12 991	13 581
MERANGIN	1 118 751	1 136 404	1 131 689	1 143 841

Lanjutan Tabel /Continued Table 9.2.16

Jenis pinjaman <i>Type of Credit</i>	Bulan / Month			
	Mei May	Juni June	Juli July	Agustus August
(1)	(6)	(7)	(8)	(9)
1. Pertanian, peternakan, kehutanan & perikanan <i>Agriculture, livestock, forestry & fishery</i>	540 372	545 752	548 102	545 489
2. Pertambangan dan penggalian <i>Mining and quarrying</i>	578	608	602	596
3. Industry pengolahan <i>Manufacturing industry</i>	5 628	5 764	5 770	5 599
4. Listrik, gas dan air bersih <i>Electricity, gas and water supply</i>	240	231	222	203
5. Konstruksi <i>Construction</i>	11 638	14 000	11 974	11 984
6. Perdagangan, hotel dan restoran <i>Trade, hotel and restaurant</i>	562 211	559 178	553 449	555 936
7. Pengangkutan dan komunikasi <i>Transportation and communication</i>	4 668	4 498	5 509	5 520
8. Keuangan, real estate dan jasa perusahaan <i>Financial, ownership and business service</i>	14 509	14 820	14 855	14 554
9. Jasa-jasa <i>Services</i>	13 677	13 894	13 887	13 686
MERANGIN	1153 521	1 158 745	1 154 370	1 153 567

Lanjutan Tabel /Continued Table 9.2.16

Jenis pinjaman Type of Credit	Bulan/Month			
	September September	Oktober October	November November	Desember December
(1)	(10)	(11)	(12)	(13)
1. Pertanian, peternakan, kehutanan & perikanan <i>Agriculture, livestock, forestry & fishery</i>	550 366	552 030	555 486	563 771
2. Pertambangan dan penggalian <i>Mining and quarrying</i>	590	983	975	968
3. Industry pengolahan <i>Manufacturing industry</i>	5 751	5 987	6 255	5 959
4. Listrik, gas dan air bersih <i>Electricity, gas and water supply</i>	191	183	176	164
5. Konstruksi <i>Construction</i>	11 866	12 020	10 127	9 944
6. Perdagangan, hotel dan restoran <i>Trade, hotel and restaurant</i>	555 150	559 124	563 958	564 753
7. Pengangkutan dan komunikasi <i>Transportation and communication</i>	5 712	5 532	5 684	5 717
8. Keuangan, real estate dan jasa perusahaan <i>Financial, ownership and business service</i>	14 215	14 161	14 467	14 108
9. Jasa-jasa <i>Services</i>	13 270	13 880	14 182	14 506
MERANGIN	1 157 111	1 163 900	1 171 310	1 179 890

Sumber : Bank Indonesia Provinsi Jambi
Source: Bank of Indonesia, Jambi Province

TABEL : 9.3.1 **Banyaknya Koperasi di Kabupaten Merangin menurut Kecamatan, 2014**
Number of Cooperative by District in Merangin Regency, 2014

	Kecamatan <i>District</i>	Banyaknya/Number Of				Jumlah
		KUD	KOP	KSP	Lainnya	
	(1)	(2)	(3)	(4)	(5)	(6)
1.	Jangkat	1	6	0	2	9
2.	Sungai Tenang	0	10	0	0	10
3.	Muara Siau	2	4	0	1	7
4.	Lembah Masurai	0	6	0	1	7
5.	Tiang Pumpung	1	4	0	0	5
6.	Pamenang	9	4	0	1	14
7.	Pamenang Barat	2	8	0	1	11
8.	Renah Pamenang	4	2	1	0	7
9.	Pamenang Selatan	3	1	0	1	5
10.	Bangko	2	23	9	68	102
11.	Bangko Barat	4	2	0	0	6
12.	Batang Mesumai	1	5	0	2	8
13.	Nalo Tantan	0	7	0	1	8
14.	Sungai Manau	1	3	0	3	7
15.	Renah Pembarap	3	6	0	1	10
16.	Pangkalan Jambu	0	1	0	2	3
17.	Tabir	2	4	0	5	11
18.	Tabir Ulu	2	4	0	0	6
19.	Tabir Selatan	6	3	1	4	14
20.	Tabir Ilir	4	0	0	0	4
21.	Tabir Timur	3	0	0	0	3
22.	Tabir Lintas	0	2	0	3	5
23.	Margo Tabir	2	5	0	2	9
24.	Tabir Barat	2	6	0	2	10
MERANGIN 2014		54	116	11	100	281
2013		55	113	10	99	276

Sumber : Dinas Koperasi, Perindustrian dan Perdagangan Kabupaten Merangin
 Source : Cooperative, Trade And Industrial Service Of Merangin Regency

TABEL
TABLE : 9.3.2

Banyaknya Koperasi Menurut Jenis dan Keaktifan di Kabupaten Merangin, 2014

Number of Cooperative by Kind and Specific Activity in Merangin Regency, 2014

Jenis Koperasi <i>Kind of cooperation</i>	Aktif <i>Active</i>	Tidak Aktif <i>Non- Active</i>	Jumlah <i>Total</i>
(1)	(2)	(3)	(4)
1. KUD	27	27	54
2. KOP	58	58	116
3. KSP	7	4	11
4. KSU	5	6	11
5. KOPPONTREN	11	1	12
6. KOPKAR	7	1	8
7. KPN	33	10	43
8. KOPTI	0	1	1
9. KOPINKRA	0	1	1
10. KOPWAN	5	3	8
11. PRIMKOPOL	1	0	1
12. PRIMKOPAD	1	0	1
13. PENSIUN	0	1	1
14. KOPKAL	1	1	2
15. KOPPAS	2	2	4
16. PRIMKOPABRI	1	0	1
17. PRIMKOVERI	0	1	1
18. KOSIKA	2	0	2
19. KOP SEKUNDER	1	2	3
JUMLAH 2014	162	119	281
2013	157	119	276

Sumber : Dinas Koperasi, Perindustrian dan Perdagangan Kabupaten Merangin

Source : *Cooperative, Trade And Industrial Service Of Merangin Regency*

TABEL
TABLE : 9.3.3

Banyaknya Anggota, Manajer dan Karyawan Koperasi menurut Jenis Koperasi di Kabupaten Merangin, 2014

Number of Member, Manager, and Employer of Cooperative by Kind of Cooperative in Merangin Regency, 2014

Jenis Koperasi <i>Kind of cooperation</i>	Anggota <i>Members</i>	Manajer <i>Manager</i>	Karyawan <i>Employer</i>
(1)	(2)	(3)	(4)
1. KUD	16.575	1	127
2. KOP	7.335	1	223
3. KSP	1.241	5	42
4. KSU	851	0	3
5. KOPPONTREN	378	0	8
6. KOPKAR	1.388	3	6
7. KPN	3.090	0	5
8. KOPTI	20	0	0
9. KOPINKRA	50	0	0
10. KOPWAN	263	0	0
11. PRIMKOPCL	402	1	2
12. PRIMKOPAD	306	1	2
13. PENSIUN	20	0	0
14. KOPKAL	63	0	0
15. KOPPAS	103	0	0
16. PRIMKOPABRI	20	0	0
17. PRIMKOVERI	20	0	0
18. KOSIKA	79	0	2
19. KOP SEKUNDER	30	1	2
JUMLAH 2014	32 324	13	422
2013	31 814	13	419
2012	28 170	6	419

Sumber : Dinas Koperasi, Perindustrian dan Perdagangan Kabupaten Merangin
Source : *Cooperative, Trade And Industrial Service Of Merangin Regency*

TABEL
TABLE : 9.3.4

Besarnya Modal Koperasi Berdasarkan Jenis Koperasi dan Asal Modal di Kabupaten Merangin, 2014
The Mount of Cooperative Financial Capital by Kind of Cooperative and the Source of the Capital in Merangin Regency, 2014

Jenis Koperasi <i>Kind of cooperation</i>	Asal Modal		Jumlah (000 Rp)
	Sendiri (000 Rp)	Pihak Luar (000 Rp)	
(1)	(2)	(3)	(4)
1. KUD	12 862 723	8 374 500	21 237 223
2. KOP	3 365 694	16 300 000	19 665 694
3. KSP	1 690 094	5 727 500	7 417 594
4. KSU	808 043	1 000 000	1 808 043
5. KOPPONTREN	320 743	964 882	1 285 625
6. KOPKAR	233 042	153 000	386 042
7. KPN	3 181 360	7 100 000	10 281 360
8. KOPTI	2 630	-	2 630
9. KOPINKRA	4 895	35 000	39 895
10. KOPWAN	169 950	825 000	994 950
11. PRIMKOPOL	557 821	48 145	605 966
12. PRIMKOPAD	618 808	19 527	638 335
13. PENSIUN	18 325	-	18 325
14. KOPKAL	-	-	-
15. KOPPAS	17 965	3 500	21 465
16. PRIMKOPABRI	-	-	-
17. PRIMKOVERI	-	-	-
18. KOSIKA	19 516	24 500	44 016
19. KOP SEKUNDER	68 902	175 500	244 402
JUMLAH 2014	23 940 511	40 751 054	64 691 565
2013	23 923 667	21 186 172	45 109 839
2012	23 286 339	16 781 350	40 067 689
2011	22 680 911	19 794 350	42 475 261

Sumber : Dinas Koperasi, Perindustrian dan Perdagangan Kabupaten Merangin
Source : *Cooperative, Trade And Industrial Service Of Merangin Regency*

TABEL : 9.3.5 **Besar Modal , Aset dan Volume Usaha Koperasi menurut Jenis Koperasi di Kabupaten Merangin, 2014**
The Mount of Financial Capital, Asset and Omset of Cooperative by Kind of Cooperative in Merangin Regency, 2014

Jenis koperasi <i>Kind of Cooperation</i>		Aset (000 Rp)	Volume usaha (000 Rp)
(1)		(2)	(3)
1.	KUD	21 237 223	95 607 274
2.	KOP	19 665 694	110 809 000
3.	KSP	7 417 594	3 416 525
4.	KSU	1 808 043	461 886
5.	KOPPONTREN	1 285 625	478 915
6.	KOPKAR	386 042	696 632
7.	KPN	10 281 360	18 735 075
8.	KOPTI	2 630	-
9.	KOPINKRA	39 800	-
10.	KOPWAN	994 950	785 971
11.	PRIMKOPOL	605 966	674 149
12.	PRIMKOPAD	638 336	112 822
13.	PENSIUN	18 325	-
14.	KOPKAL	-	-
15.	KOPPAS	21 465	-
16.	PRIMKOPABRI	-	-
17.	PRIMKOVERI	-	-
18.	KOSIKA	44 016	95 161
19.	KOP SEKUNDER	244 402	1 910 717
JUMLAH 2014		64 691 471	233 784 127
2013		64 678 641	233 764 353
2012		128 693 194	207 236 876
2011		130 623 592	207 307 189

Sumber : Dinas Koperasi, Perindustrian dan Perdagangan Kabupaten Merangin
Source : Cooperative, Trade And Industrial Service Of Merangin Regency

BAB 10 PENGELUARAN PENDUDUK

<http://mev91kab.bps.go.id>

BAB 10
PENGELUARAN PENDUDUK

Pengeluaran dan Konsumsi

Secara umum tingkat ketersediaan pangan nasional ditinjau dari kecukupan gizi seperti yang disarakatkan Widyakarya Pangan dan Gizi ke VIII (2004) telah mencukupi kebutuhan rata-rata penduduk. Angka kecukupan energi (kalori) rata-rata yang harus dicapai pada tingkat konsumsi sebesar 2.100 kkal/orang/hari. Sementara angka kecukupan protein rata-rata sebesar 52 gram/orang/hari pada tingkat konsumsi dengan tingkat ketersediaan sebesar 57 gram/orang/hari.

Pengeluaran rata-rata perkapita sebulan tahun 2014 (diolah dari hasil Survei Sosial Ekonomi Nasional, Susenas 2014) untuk kelompok makanan Rp 390.599,25.

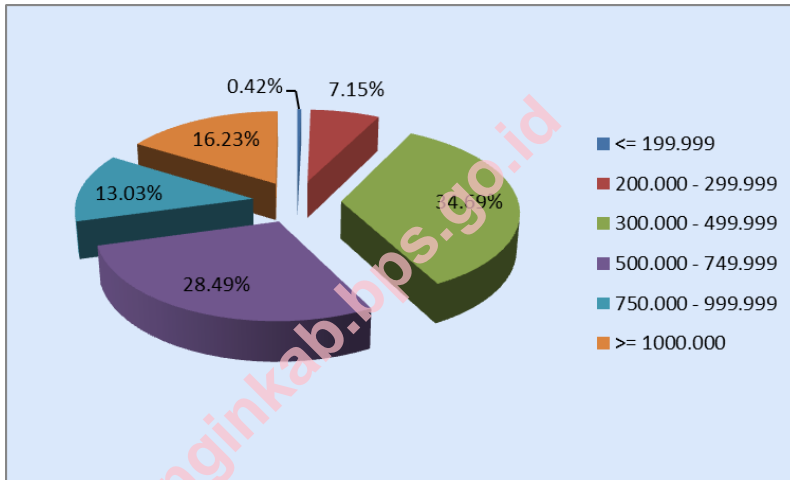
CHAPTER 10
CAPITAL EXPENDITURE

Expenditure and Consumption

Generally, the rate of national food supply recorded from nutrition sufficient in Food and Nutrition Symposium VIIIth (2004) had sufficient for people's average needs. The average of sufficient energy (calory) is on level 2.100 kkal/person/day. While the average of protein needs is 52 grams/person/day with 57 grams/person/day for availability.

Monthly per capita of average expenditure 2014 (from Socio Economic National Survey, Susenas 2014), about 390,599.25 Rupiahs for food commodity.

Gambar 10.1 Persentase Penduduk menurut Golongan Pengeluaran per Kapita Sebulan di Kabupaten Merangin, 2014
Percentage of Population by Monthly per Capita Expenditure Class in Merangin Regency, 2014



TABEL : 10.1 **Pengeluaran Rata-rata Perkapita Sebulan menurut Kelompok Komoditas di Kabupaten Merangin, 2014 (Rupiah)**
Average Monthly per Capita Expenditure by Comodity Class in Merangin Regency, 2014 (Rupiah)

Kelompok Barang Comodity Class (Rp)	Perkotaan + Perdesaan Rural + Urban
(1)	(2)
1. Padi-padian / <i>Paddy</i>	68,880.58
2. Umbi-umbian / <i>Tubers</i>	4,588.72
3. Ikan / <i>Fish</i>	42,632.32
4. Daging / <i>Meat</i>	15,458.50
5. Telur dan susu/ <i>Egg & Milk</i>	20,158.44
6. Sayur-sayuran / <i>Vegetable</i>	48,128.74
7. Kacang-kacangan / <i>Nut</i>	6,766.90
8. Buah-buahan / <i>Fruits</i>	23,233.46
9. Minyak dan lemak / <i>Oil & Fats</i>	16,922.44
10. Bahan minuman / <i>Drink</i>	12,382.92
11. Bumbu-bumbuan / <i>Seasoning</i>	4,656.65
12. Konsumsi lainnya / <i>Others</i>	7,787.28
13. Makanan dan minuman jadi/ <i>Food & beverage</i>	50,306.95
14. Tembakau dan sirih / <i>Tobacco</i>	68,695.35
Total Makanan / Total of Food	390,599.25

Sumber: Badan Pusat Statistik Kabupaten Merangin

Source: BPS – Statistics of Merangin Regency

Ket : diolah dari Survei Sosial Ekonomi Nasional, Juli 2014

Note: Based on National Social Economic Survey, Juli 2014

TABEL
TABLE

: 10.2

Persentase Penduduk menurut Golongan Pengeluaran per Kapita Sebulan di Kabupaten Merangin, 2014
Percentage of Population by Monthly per Capita Expenditure Class in Merangin Regency, 2014

Golongan Pengeluaran <i>Expenditure Class</i> (Rp)	Persentase Penduduk <i>Percentage of Population</i>
(1)	(2)
<= 199999	0.42
200000 - 299999	7.15
300000 - 499999	34.69
500000 - 749999	28.49
750000 - 999999	13.03
>= 1000000	16.23
Jumlah / <i>Total</i>	100.00

Sumber: Badan Pusat Statistik Kabupaten Merangin

Source: BPS – Statistics of Merangin Regency

Ket : diolah dari Survei Sosial Ekonomi Nasional, Juli 2014

Note: Based on National Social Economic Survey, Juli 2014



BAB 11
PRODUK DOMESTIK
REGIONAL BRUTO

<http://metodologi.bps.go.id>

BAB 11
PRODUK DOMESTIK REGIONAL
BRUTO

Produk Domestik Regional Bruto (PDRB) pada tingkat regional (kabupaten) menggambarkan kemampuan suatu wilayah untuk menciptakan nilai tambah pada waktu tertentu.

Perkembangan PDRB baik Atas Dasar Harga Berlaku (ADHB) maupun Atas Dasar Harga Konstan (ADHK) di Tahun 2012 sampai dengan 2014 dapat dilihat pada Tabel 11.1 – 11.4.

Pertumbuhan ekonomi suatu daerah dapat dilihat dari pertumbuhan PDRB atas dasar harga konstan pada suatu tahun tertentu. Pertumbuhan ekonomi Kabupaten Merangin (berdasarkan harga konstan 2010) tahun 2014 adalah sebesar 6,95 persen.

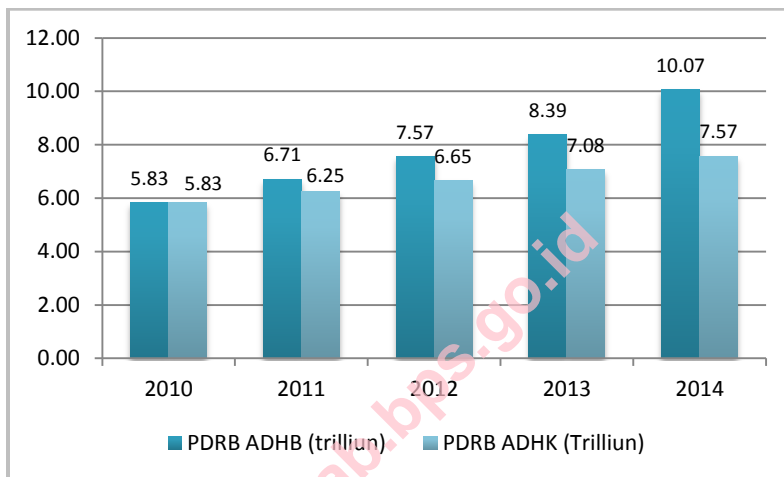
CHAPTER 11
GROSS DOMESTIC REGIONAL
PRODUCT

The basic measure of the value added arising from economic activity is known as Gross Domestic Regional Product (GDRP) on the regional level (regencies).

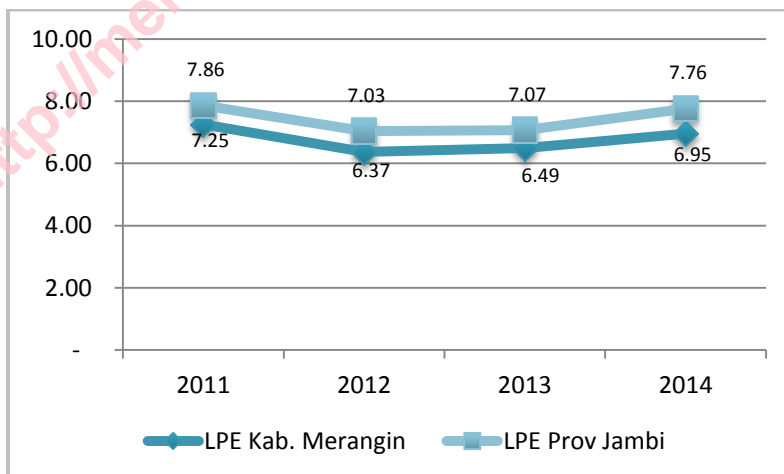
Trend in GDRP, both of current price and constant base year price at 2012 to 2014 can be seen in table 11.1 – 11.4.

A region economic growth can be seen in growth of GDRP valued at constant base year price at certain year. Economic growth of Merangin Regency (according to constant price, (2010 as base year) in 2014 was 6,95 percent.

Gambar 11.1 PDRB Kabupaten Merangin, 2010 – 2014 (Triliun Rupiah)
Figure 11.1 GDRP at Merangin Regency, 2010 – 2014 (Trillion Rupiah)



Gambar 11.2 Laju Pertumbuhan Ekonomi (LPE) Kabupaten Merangin dan Provinsi Jambi, 2011 – 2014 (persen)
Economic Growth of Merangin Regency and Jambi Province, 2011 – 2014 (percent)



Produk Domestik Regional Bruto

TABEL
TABLE

: 11.1

Produk Domestik Regional Bruto atas Dasar Harga Berlaku menurut Lapangan Usaha, 2012-2014
Gross Domestic Regional Product at Current Market Prices by Industrial Origin, 2012-2014 (Juta Rupiah/Million Rupiah)

Lapangan Usaha <i>Industrial Origin</i>	2012	2013*	2014**
(1)	(2)	(3)	(4)
A. Pertanian, Kehutanan, dan Perikanan/Agriculture, Forestry and Fishing	3,863,639.7	4,194,681.7	5,006,060.0
B. Pertambangan dan Penggalian/Mining and Quarrying	199,874.8	220,158.9	267,492.4
C. Industri Pengolahan/Manufacturing	558,633.0	621,343.3	717,779.2
D. Pengadaan Listrik dan Gas/Electricity and Gas	4,293.0	4,593.1	5,274.3
E. Pengadaan Air, Pengelolaan Sampah, Limbah dan Daur Ulang/Water supply, Sewerage, Waste Management and Remediation Activities	14,369.1	16,074.2	18,638.3
F. Konstruksi/Construction	507,385.9	593,132.7	709,069.7
G. Perdagangan Besar dan Eceran; Reparasi Mobil dan Sepeda Motor/Wholesale and Retail Trade; Repair of Motor Vehicles and Motorcycles	770,231.5	880,247.3	1,112,876.4
H. Transportasi dan Pergudangan/Transportation and Storage	120,188.1	145,770.3	179,688.9
I. Penyediaan Akomodasi dan Makan Minum/Accommodation and Food Service Activities	134,095.8	158,353.0	199,689.4
J. Informasi dan Komunikasi/Information and Communication	289,956.6	319,946.8	358,489.4
K. Jasa Keuangan dan Asuransi/Financial and Insurance Activities	122,248.1	147,341.2	169,678.7
L. Real Estat/Real Estate Activities	188,337.3	217,253.0	231,287.5
M,N. Jasa Perusahaan/Business Activities	10,838.2	11,394.6	12,488.4
O. Administrasi Pemerintahan, Pertahanan dan Jaminan Sosial Wajib/Public Administration and Defence; Compulsory Social Security	273,167.2	294,090.8	416,898.2
P. Jasa Pendidikan/Education	315,823.3	357,612.6	416,030.2
Q. Jasa Kesehatan dan Kegiatan Sosial/Human Health and Social Work Activities	93,264.1	101,195.1	134,788.3
R,S,T,U. Jasa lainnya/Other Services Activities	100,328.0	106,617.4	114,257.6
Jumlah/Total	7,566,673.6	8,389,805.9	10,070,486.8

Sumber : Badan Pusat Statistik Kabupaten Merangin/Central Statistical Board Of Merangin Regency

*) : Angka sementara/Preliminary figures **) : Angka sangat sementara/Very preliminary figures

Gross Domestic Regional Bruto

TABEL : 11.2. **Produk Domestik Regional Bruto atas Dasar Harga Konstan 2010 menurut Lapangan Usaha, 2012-2014**
Gross Domestic Regional Product at Constant Market Prices 2010 by Industrial Origin, 2012-2014 (Juta Rupiah/Million Rupiah)

Lapangan Usaha <i>Industrial Origin</i>	2012	2013*	2014**
(1)	(2)	(3)	(4)
A. Pertanian, Kehutanan, dan Perikanan/Agriculture, Forestry and Fishing	3,384,196.4	3,559,215.1	3,784,222.4
B. Pertambangan dan Penggalian/Mining and Quarrying	157,955.5	159,075.4	173,180.6
C. Industri Pengolahan/Manufacturing	515,860.3	559,466.8	590,010.8
D. Pengadaan Listrik dan Gas/Electricity and Gas	3,667.8	4,018.1	4,357.0
E. Pengadaan Air, Pengelolaan Sampah, Limbah dan Daur Ulang/Water supply, Sewerage, Waste Management and Remediation Activities	13,429.0	13,630.0	14,010.4
F. Konstruksi/Construction	448,123.5	507,233.8	545,569.0
G. Perdagangan Besar dan Eceran; Reparasi Mobil dan Sepeda Motor/Wholesale and Retail Trade; Repair of Motor Vehicles and Motorcycles	660,401.7	713,999.9	778,891.4
H. Transportasi dan Pergudangan/Transportation and Storage	112,114.8	124,958.4	142,345.8
I. Penyediaan Akomodasi dan Makan Minum/Accommodation and Food Service Activities	113,606.2	120,074.6	142,187.0
J. Informasi dan Komunikasi/Information and Communication	279,942.4	292,304.4	307,859.3
K. Jasa Keuangan dan Asuransi/Financial and Insurance Activities	104,397.3	116,778.3	122,398.0
L. Real Estat/Real Estate Activities	165,925.2	176,801.3	181,340.0
M,N. Jasa Perusahaan/Business Activities	10,140.3	10,278.0	10,775.5
O. Administrasi Pemerintahan, Pertahanan dan Jaminan Sosial Wajib/Public Administration and Defence; Compulsory Social Security	233,869.5	249,677.0	281,351.7
P. Jasa Pendidikan/Education	267,231.5	283,798.8	284,150.2
Q. Jasa Kesehatan dan Kegiatan Sosial/Human Health and Social Work Activities	83,372.4	89,790.6	104,739.7
R,S,T,U. Jasa lainnya/Other Services Activities	95,557.3	100,235.3	106,095.8
Jumlah/Total	6,649,791.1	7,081,335.7	7,573,484.7

Sumber : Badan Pusat Statistik Kabupaten Merangin/Central Statistical Board Of Merangin Regency
 *) : Angka sementara/Preliminary figures **) : Angka sangat sementara/Very preliminary figures

Produk Domestik Regional Bruto

TABEL
TABLE : 11.3

Distribusi Persentase Produk Domestik Regional Bruto atas Dasar Harga Berlaku menurut Lapangan Usaha, 2012-2014
Percentage Distribution of Gross Domestic Regional Product at Current Market Prices by Industrial Origin, 2012-2014 (Juta Rupiah/Million Rupiah)

Lapangan Usaha <i>Industrial Origin</i>	2012	2013*	2014**
(1)	(2)	(3)	(4)
A. Pertanian, Kehutanan, dan Perikanan/Agriculture, Forestry and Fishing	51.06	50.00	49.71
B. Pertambangan dan Pengalihan/Mining and Quarrying	2.64	2.62	2.66
C. Industri Pengolahan/Manufacturing	7.38	7.41	7.13
D. Pengadaan Listrik dan Gas/Electricity and Gas	0.06	0.05	0.05
E. Pengadaan Air, Pengelolaan Sampah, Limbah dan Daur Ulang/Water supply, Sewerage, Waste Management and Remediation Activities	0.19	0.19	0.19
F. Konstruksi/Construction	6.71	7.07	7.04
G. Perdagangan Besar dan Eceran; Reparasi Mobil dan Sepeda Motor/Wholesale and Retail Trade; Repair of Motor Vehicles and Motorcycles	10.18	10.49	11.05
H. Transportasi dan Pergudangan/Transportation and Storage	1.59	1.74	1.78
I. Penyediaan Akomodasi dan Makan Minum/Accommodation and Food Service Activities	1.77	1.89	1.98
J. Informasi dan Komunikasi/Information and Communication	3.83	3.81	3.56
K. Jasa Keuangan dan Asuransi/Financial and Insurance Activities	1.62	1.76	1.68
L. Real Estate/Real Estate Activities	2.49	2.59	2.30
M,N. Jasa Perusahaan/Business Activities	0.14	0.14	0.12
O. Administrasi Pemerintahan, Pertahanan dan Jaminan Sosial Wajib/Public Administration and Defence; Compulsory Social Security	3.61	3.51	4.14
P. Jasa Pendidikan/Education	4.17	4.26	4.13
Q. Jasa Kesehatan dan Kegiatan Sosial/Human Health and Social Work Activities	1.23	1.21	1.34
R,S,T,U. Jasa lainnya/Other Services Activities	1.33	1.27	1.13
Jumlah/Total	100.00	100.00	100.00

Sumber : Badan Pusat Statistik Kabupaten Merangin
Source : Central Statistical Board Of Merangin Regency

*) : Angka sementara / Preliminary figures

***) : Angka sangat sementara / Very preliminary figures

TABEL : 11.4 **Laju Pertumbuhan Produk Domestik Regional Bruto atas Dasar Harga Konstan 2010 menurut Lapangan Usaha Kabupaten Merangin, 2012-2014 (persentase)**
TABLE : 11.4 **Growth Rate of Gross Domestic Regional Product at Constant Market Prices 2010 by Industrial Origin, 2012-2014 (percentage)**

Lapangan Usaha Industrial Origin	2012	2013*	2014**
(1)	(2)	(3)	(4)
A. Pertanian, Kehutanan, dan Perikanan/Agriculture, Forestry and Fishing	6.56	5.17	6.32
B. Pertambangan dan Penggalian/Mining and Quarrying	-27.44	0.71	8.87
C. Industri Pengolahan/Manufacturing	7.97	8.45	5.46
D. Pengadaan Listrik dan Gas/Electricity and Gas	8.53	9.55	8.43
E. Pengadaan Air, Pengelolaan Sampah, Limbah dan Daur Ulang/Water supply, Sewerage, Waste Management and Remediation Activities	2.53	1.50	2.79
F. Konstruksi/Construction	16.85	13.19	7.56
G. Perdagangan Besar dan Eceran; Reparasi Mobil dan Sepeda Motor/Wholesale and Retail Trade; Repair of Motor Vehicles and Motorcycles	8.30	8.12	9.09
H. Transportasi dan Pergudangan/Transportation and Storage	14.17	11.46	13.91
I. Penyediaan Akomodasi dan Makan Minum/Accommodation and Food Service Activities	10.89	5.69	18.42
J. Informasi dan Komunikasi/Information and Communication	7.08	4.42	5.32
K. Jasa Keuangan dan Asuransi/Financial and Insurance Activities	8.97	11.86	4.81
L. Real Estat/Real Estate Activities	3.77	6.55	2.57
M,N. Jasa Perusahaan/Business Activities	4.27	1.36	4.84
O. Administrasi Pemerintahan, Pertahanan dan Jaminan Sosial Wajib/Public Administration and Defence; Compulsory Social Security	4.72	6.76	12.69
P. Jasa Pendidikan/Education	5.99	6.20	0.12
Q. Jasa Kesehatan dan Kegiatan Sosial/Human Health and Social Work Activities	8.03	7.70	16.65
R,S,T,U. Jasa lainnya/Other Services Activities	5.63	4.90	5.85
Jumlah/Total	6.37	6.49	6.95

Sumber : Badan Pusat Statistik Kabupaten Merangin

Source : Central Statistical Board Of Merangin Regency

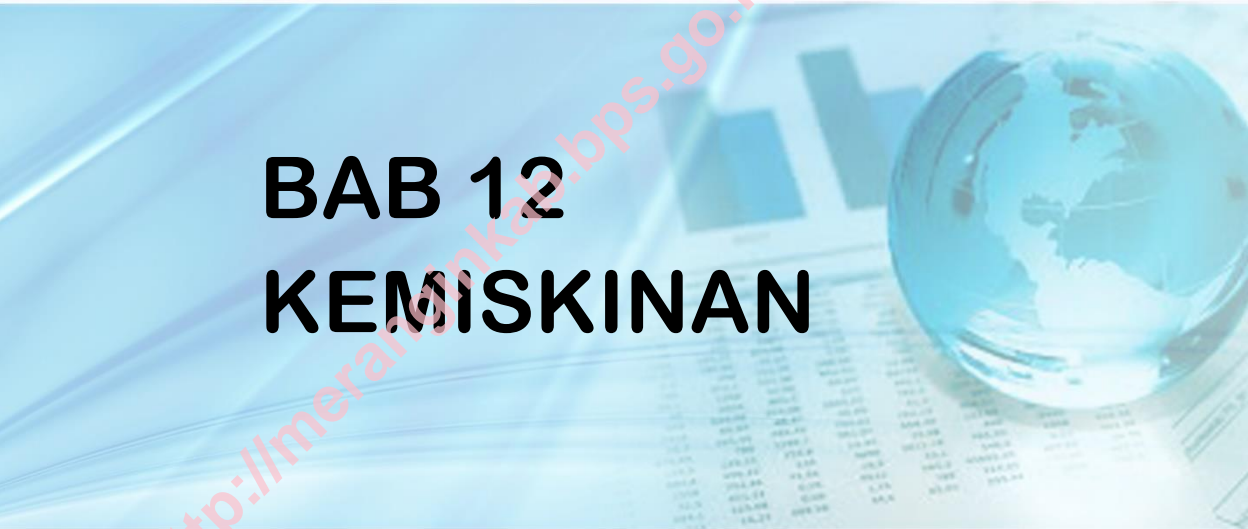
*) : Angka sementara / Preliminary figures

***) : Angka sangat sementara / Very preliminary figures

BAB 12

KEMISKINAN

<http://merainkce.bps.go.id>



BAB 12 KEMISKINAN

12.1 Program Perlindungan Sosial 2011

Pendataan Program Perlindungan Sosial (PPLS) 2011 menghasilkan basis data terpadu tentang rumah tangga dan individu menurut status kesejahteraannya. Rumah tangga/individu dengan tingkat kesejahteraan 30 persen terendah hasil PPLS 2011 dibagi menjadi tiga kelompok yaitu:

- Kelompok 1 : rumah tangga/individu dengan kondisi kesejahteraan sampai dengan 10 persen terendah di Indonesia
- Kelompok 2 : rumah tangga/individu dengan kondisi kesejahteraan antara 11 persen sampai 20 persen terendah di Indonesia
- kelompok 3 : rumah tangga/individu dengan kondisi kesejahteraan antara 21 persen sampai 30 persen terendah di Indonesia

Di Kabupaten Merangin jumlah rumah tangga/individu dengan tingkat kesejahteraan 30 persen terendah hasil PPLS2011 adalah 15.436 rumah tangga / 64.574 individu yang dirinci sebagai berikut:

- kelompok 1: 5.052 RT/24.865 individu
- kelompok 2: 5.192 RT/20.840 individu
- kelompok 3: 5.192 RT/18.869 individu

12.2 KEMISKINAN

Kemiskinan dipandang sebagai ketidakmampuan dari sisi ekonomi untuk memenuhi kebutuhan dasar

CHAPTER 12 POVERTY

12.1 Social Protection Program 2011

Documenting social protection program 2011 generates an integrated database of households and individuals according to their welfare status. Households/individu welfare status up to 30 percent the lowest of PPLS 2011 divided into three groups:

- *1st group: house hold/individual welfare conditions up to 10 percent the lowest in Indonesia*
- *2nd group: house hold/individual with the welfare conditions between 11 percent to 20 percent the lowest in Indonesia.*
- *3rd group: household/individual with the welfare conditions between 21 percent to 30 percent the lowest in Indonesia.*

Number of house holds/individual welfare status up to 30 percent the lowest of PPLS2011 in Merangin Regency are 15.436 house holds/64.574 individuals were divided into:

- *1st group: 5,052 households/24,865 individuals*
- *2nd group: 5,192 households/20,840 individuals*
- *3rd group: 5,192 households/18,869 individuals*

12.2 POVERTY

Poverty is seen as the inability of the economy to meet the basic needs of food and non food as measured from

makanan dan bukan makanan yang diukur dari sisi pengeluaran. Jadi penduduk miskin adalah penduduk yang memiliki rata-rata pengeluaran perkapita per bulan di bawah garis kemiskinan. Sumber data kemiskinan adalah Survei Sosial Ekonomi Nasional (Susenas) panel modul konsumsi dan kor. Perkembangan jumlah penduduk miskin di Kabupaten Merangin Tahun 2005-2011 dapat dilihat di tabel 12.2.1.

the expenditure side. So poor are the people who have an average per capita monthly expenditure below the poverty line. Source of poverty data is the National Social Economic Survey panel module and core consumption. The number of poor people in the Merangin Regency in 2005-2011 can be seen in table 12.2.1.

<http://meranginkab.bps.go.id>

**TABEL
TABLE****: 12.1.1****Banyaknya Rumah Tangga Penerima Manfaat menurut Kelompok Status Kesejahteraan dan Kecamatan di Kabupaten Merangin, 2014***Number of Receiver House Holds of Benefits by Group of Welfare Status and District in Merangin Regency, 2014*

	Kecamatan <i>District</i>	Jumlah Rumah Tangga <i>Number of House Holds</i>			Jumlah <i>Total</i>
		Kelompok 1 <i>1st Group</i>	Kelompok 2 <i>2nd Group</i>	Kelompok 3 <i>3rd Group</i>	
	(1)	(2)	(3)	(4)	(5)
1.	Jangkat	129	209	148	486
2.	Sungai Tenang	182	185	169	536
3.	Muara Siau	209	276	359	844
4.	Lembah Masurai	286	465	469	1 220
5.	Tiang Pumpung	25	71	133	229
6.	Pamenang	374	354	342	1 070
7.	Pamenang Barat	282	290	340	912
8.	Renah Pamenang	66	99	136	301
9.	Pamenang Selatan	94	133	100	327
10.	Bangko	355	370	418	1 143
11.	Bangko Barat	135	177	155	467
12.	Batang Mesumai	176	155	138	950
13.	Nalo Tantan	378	318	254	469
14.	Sungai Manau	331	236	156	723
15.	Renah Pembarap	251	192	211	654
16.	Pangkalan Jambu	102	81	97	280
17.	Tabir	323	283	287	893
18.	Tabir Ulu	267	232	152	651
19.	Tabir Selatan	182	194	279	655
20.	Tabir Ilir	85	152	254	491
21.	Tabir Timur	53	78	83	214
22.	Tabir Lintas	60	65	52	177
23.	Margo Tabir	148	147	141	436
24.	Tabir Barat	559	430	319	1 308
	MERANGIN 2014	5 052	5 192	5 192	15 436

Sumber : TKPK Kabupaten Merangin

Source : TKPK of Merangin Regency

**TABEL
TABLE****: 12.1.2****Banyaknya Individu menurut Kelompok Status Kesejahteraan
dan Kecamatan di Kabupaten Merangin, 2014***Number of Individu by Group of Welfare Status and District
in Merangin Regency, 2014*

	Kecamatan <i>District</i>	Jumlah Individu <i>Number of Individuals</i>			Jumlah <i>Total</i>
		Kelompok 1 <i>1st Group</i>	Kelompok 2 <i>2nd Group</i>	Kelompok 3 <i>3rd Group</i>	
	(1)	(2)	(3)	(4)	(5)
1.	Jangkat	392	593	396	1 381
2.	Sungai Tenang	870	584	497	1 951
3.	Muara Siau	1 123	1 220	1 377	3 720
4.	Lembah Masurai	1 299	1 773	1 616	4 688
5.	Tiang Pumpung	132	309	456	897
6.	Pamenang	1 763	1 401	1 309	4 473
7.	Pamenang Barat	1 293	1 134	1 223	3 650
8.	Renah Pamenang	296	407	477	1 180
9.	Pamenang Selatan	448	550	366	1 364
10.	Bangko	1 896	1 569	1 667	5 132
11.	Bangko Barat	548	652	572	1 772
12.	Batang Mesumai	892	690	501	2 083
13.	Nalo Tantan	1 796	1 271	899	3 966
14.	Sungai Manau	1 708	955	542	3 205
15.	Renah Pembarap	1 457	929	857	3 243
16.	Pangkalan Jambu	538	307	301	1 146
17.	Tabir	1 732	1 167	1 067	3 966
18.	Tabir Ulu	1 232	856	514	2 602
19.	Tabir Selatan	878	846	1 058	2 782
20.	Tabir Ilir	399	615	957	1 971
21.	Tabir Timur	255	337	343	935
22.	Tabir Lintas	291	273	198	762
23.	Margo Tabir	686	569	521	1 776
24.	Tabir Barat	2 941	1 833	1 155	5 929
	MERANGIN 2014	24 865	20 840	18 869	64 574

Sumber : TKPK Kabupaten Merangin
 Source : TKPK of Merangin Regency

TABEL : 12.2.1 **Banyaknya Penduduk Miskin di Kabupaten Merangin, 2008-2014**
TABLE : 12.2.1 *Number of Poor Population in Merangin Regency, 2008-2014*

Tahun Year	Garis Kemiskinan Poverty Line (Rp/Kapita/bulan)	Jumlah Penduduk Miskin Number of Poor Population (000)	Persentase Penduduk Miskin Percentage of Poor Population (persen)
(1)	(2)	(3)	(4)
2008	190.659	27,5	9,50
2009	208.179	25,5	8,65
2010	238.571	27,2	8,08
2011	250.873	26,3	7,68
2012	263.934	28,2	8,08
2013	284.393	33,1	9,31
2014	296.348	33,9	9,37

Sumber : Survei Sosial Ekonomi Nasional (SUSENAS)

BAB 13 PERSANDINGAN

<http://merainkgo.bps.go.id>



TABEL
TABLE : 13.1**Laju Pertumbuhan Produk Domestik Regional Bruto atas Dasar
Harga Konstan 2010 menurut Kabupaten/Kota, 2011-2014 (Persen)**
*Growth Rate of Gross Domestic Regional Product at 2010 Constant
Market Prices by Regency/Municipality, 2011-2014(Percent)*

Kabupaten Regency	2011	2012	2013	2014
(1)	(2)	(3)	(4)	(5)
1. Kerinci	6.21	7.50	6.34	9.63
2. Merangin	7.25	6.37	6.49	6.95
3. Sarolangun	8.77	8.49	7.89	8.18
4. Batanghari	9.54	8.35	6.43	8.02
5. Muaro Jambi	8.41	7.23	7.11	8.23
6. Tanjung Jabung Timur	7.36	2.78	4.44	5.92
7. Tanjung Jabung Barat	7.64	4.95	5.78	6.51
8. Tebo	9.07	7.70	7.33	9.28
9. Bungo	9.74	9.65	9.44	6.35
10. Kota Jambi	7.79	7.63	8.27	6.64
11. Kota Sungai Penuh	6.86	7.09	7.80	6.35

Sumber : BPS Provinsi Jambi
Source : BPS – Statistic of Jambi Province

TABEL
TABLE : 13.2

Indeks Pembangunan Manusia (IPM) dan Rankingnya menurut Kabupaten/Kota, 2012-2014
Human Development Index (HDI) and Grades by Regency/Municipality in Jambi Province, 2012- 2014

Kabupaten Regency	IPM HDI			Ranking (Provinsi) Grade (by Province)		
	2012	2013	2014	2012	2013	2014
(1)	(2)	(3)	(4)	(5)	(6)	(7)
1. Kerinci	66.71	67.49	67.96	5	4	3
2. Merangin	65.31	65.82	66.21	7	8	8
3. Sarolangun	66.16	67.13	67.67	6	6	6
4. Batanghari	66.97	67.24	67.68	4	5	5
5. Muaro Jambi	64.17	65.14	65.71	9	9	9
6. Tanjung Jabung Timur	58.63	59.41	59.88	11	11	11
7. Tanjung Jabung Barat	62.86	63.54	64.04	10	10	10
8. Tebo	65.23	65.91	66.63	8	7	7
9. Bungo	67.20	67.54	67.93	3	3	4
10. Kota Jambi	73.78	74.21	74.86	1	1	1
11. Kota Sungai Penuh	71.23	72.09	72.48	2	2	2
Provinsi Jambi	66.94	67.76	68.24	17	17	17

Sumber : BPS Provinsi Jambi

Source : BPS – Statistic of Jambi Province

TABEL
TABLE : 13.3

**Indikator Pembentuk Indeks Pembangunan Manusia (IPM)
menurut Kabupaten/Kota, 2012-2014**

*Formatting Indicators of Human Development Index (HDI) by
Regency/Municipality in Jambi Province, 2012- 2014*

Kabupaten Regency	Angka Harapan Hidup (tahun) <i>Live Expectancy at Birth (year)</i>			Harapan Lama Sekolah (tahun) <i>Expected Years School (year)</i>		
	2012	2013	2014	2012	2013	2014
(1)	(2)	(3)	(4)	(5)	(6)	(7)
1. Kerinci	69.02	69.14	69.20	12.83	12.92	13.15
2. Merangin	70.90	70.91	70.92	10.91	11.14	11.38
3. Sarolangun	68.65	68.66	68.67	10.86	11.44	11.73
4. Batanghari	69.60	69.63	69.65	12.22	12.40	12.69
5. Muaro Jambi	70.67	70.70	70.71	11.57	12.14	12.42
6. Tanjung Jabung Timur	65.10	65.25	65.33	10.57	10.65	10.73
7. Tanjung Jabung Barat	67.46	67.46	67.46	11.27	11.42	11.58
8. Tebo	69.65	69.65	69.65	11.36	11.44	11.70
9. Bungo	66.67	66.68	66.68	12.00	12.26	12.53
10. Kota Jambi	72.29	72.30	72.31	13.19	13.20	13.62
11. Kota Sungai Penuh	71.45	71.49	71.51	13.89	14.35	14.57
Provinsi Jambi	70.19	70.35	70.43	11.73	12.17	12.38

Sumber : BPS Provinsi Jambi

Source : BPS – Statistic of Jambi Province

Lanjutan Tabel / Continued Table 13.3

Kabupaten Regency	Rata-rata lama sekolah(tahun) Mean Years school (year)			Pengeluaran per kapita (000 rupiah) Expenditure per capita (000 Rp)		
	2012	2013	2014	2012	2013	2014
(1)	(2)	(3)	(4)	(5)	(6)	(7)
1. Kerinci	7.36	7.71	7.77	8,568.0	8,748.0	8,865.4
2. Merangin	6.89	7.00	7.04	8,953.9	9,046.9	9,107.8
3. Sarolangun	6.93	7.12	7.23	10,846.7	10,912.0	10,984.7
4. Batanghari	7.38	7.41	7.43	9,099.0	9,121.8	9,219.7
5. Muaro Jambi	7.50	7.56	7.68	7,021.5	7,207.9	7,296.5
6. Tanjung Jabung Timur	5.57	5.90	5.93	7,316.0	7,455.0	7,699.3
7. Tanjung Jabung Barat	7.00	7.24	7.28	7,736.3	7,880.9	8,105.3
8. Tebo	6.98	7.27	7.48	8,811.0	9,001.0	9,145.5
9. Bungo	7.82	7.85	7.86	10,325.6	10,365.3	10,480.5
10. Kota Jambi	10.30	10.55	10.62	10,073.4	10,192.2	10,355.4
11. Kota Sungai Penuh	8.90	8.97	9.05	8,995.5	9,266.1	9,328.1
Provinsi Jambi	7.69	7.80	7.92	8,943.5	9,066.3	9,141.2

Sumber : BPS Provinsi Jambi

Source : BPS – Statistic of Jambi Province

DATA

MENCERDASKAN BANGSA



BADAN PUSAT STATISTIK KABUPATEN MERANGIN
Jl. P. Tumenggung, Bangko
Telp. (0746) 21088 Email : bps1502@bps.go.id